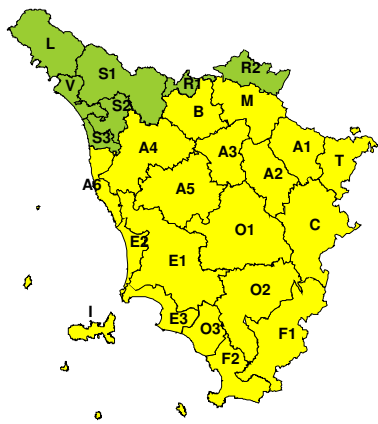
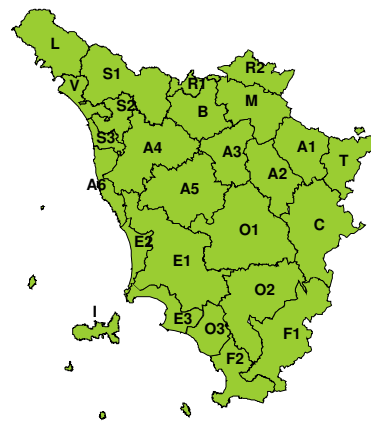



BOLLETTINO DI VALUTAZIONE DELLE CRITICITÀ
 Emissione di **Mercoledì, 26 Settembre 2018**, ore 13.02

Mercoledì, 26 Settembre 2018



Giovedì, 27 Settembre 2018

**AREE INTERESSATE:**

- | | | |
|---|---|--|
| <ul style="list-style-type: none"> ■ A1-Arno-Casentino ■ A2-Arno-Valdarno Sup. ■ A3-Arno-Firenze ■ A4-Valdarno Inf. ■ A5-Valdelsa-Valdera ■ A6-Arno-Costa ■ B-Bisenzio e Ombr. Pt ■ C-Valdichiana ■ E1-Etruria | <ul style="list-style-type: none"> ■ E2-Etruria-Costa Nord ■ E3-Etruria-Costa Sud ■ F1-Fiora e Alb. ■ F2-Fiora e Alb.-Costa e G ■ I-Isole L-Lunigiana ■ M-Mugello-Val di Sieve ■ O1-Ombr. Gr-Alto ■ O2-Ombr. Gr-Medio | <ul style="list-style-type: none"> ■ O3-Ombr. Gr-Costa R1-Reno R2-Romagna-Toscana S1-Serchio-Garf.-Lima S2-Serchio-Lucca S3-Serchio-Costa ■ T-Valtiberina V-Versilia |
|---|---|--|

Legenda criticità: VERDE, ■ GIALLO, ● ARANCIONE, ▲ ROSSO

PROVINCE INTERESSATE: AREZZO, FIRENZE, GROSSETO, LIVORNO, LUCCA, PISA, PISTOIA, PRATO, SIENA
FENOMENI PREVISTI

Alta pressione, con sostenuto flusso di correnti asciutte nord orientali.

VENTO: fino alla sera di oggi, mercoledì, venti di Grecale con forti raffiche in particolare sui rilievi, le zone sottovento e la costa centro-meridionale.
DESCRIZIONE DELLE CRITICITÀ PREVISTE:

Sulla base delle previsioni meteorologiche odierne e delle valutazioni dei possibili effetti al suolo effettuate, si prefigurano i seguenti scenari di criticità:

ZONE DI ALLERTA	RISCHIO	TEMPI	CRITICITÀ
A1, A2, A3, A4, A5 A6, B, C, E1, E2 E3, F1, F2, I, M O1, O2, O3, T	VENTO	in corso fino alle ore 18.00 Mercoledì, 26 Settembre 2018	GIALLO



DESCRIZIONE DEGLI SCENARI DI EVENTO PREVISTI

VENTO

Criticità Giallo: Sono possibili fenomeni occasionalmente pericolosi per l'incolumità delle persone, in grado di causare disagi e danni a carattere locale.

Sono possibili isolate rotture di rami e/o caduta di alberi, caduta di tegole e cornicioni, localizzati danni alle strutture provvisorie, con trasporto di materiale vario.

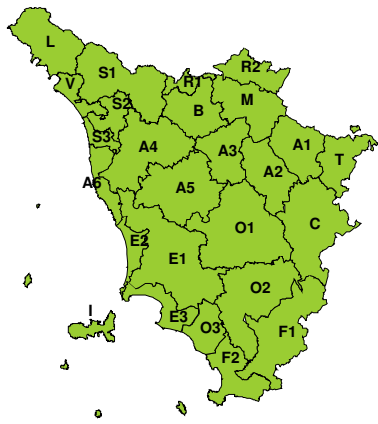
Sono possibili localizzati problemi alla circolazione stradale in particolare su viadotti e ponti, con temporanee interruzioni della viabilità. Sono possibili occasionali disagi dovuti a ritardi o cancellazioni dei collegamenti terrestri, ferroviari, aerei e marittimi.

Sono possibili occasionali problemi alle reti di distribuzione di servizi (tra cui telefonia ed elettricità) con temporanee interruzioni dei servizi.



RISCHIO IDROGEOLOGICO-IDRAULICO RETICOLO MINORE

Mercoledì, 26 Settembre 2018

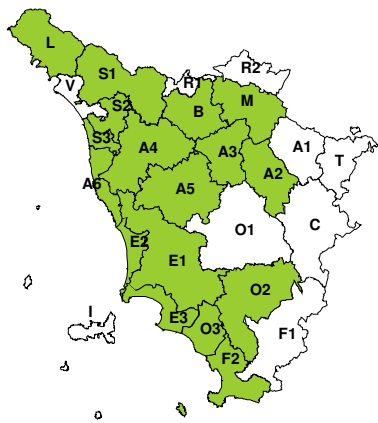


Giovedì, 27 Settembre 2018

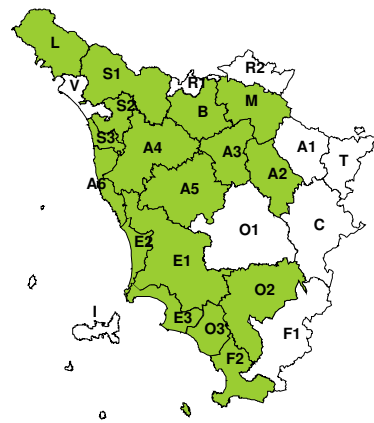


RISCHIO IDRAULICO RETICOLO PRINCIPALE

Mercoledì, 26 Settembre 2018

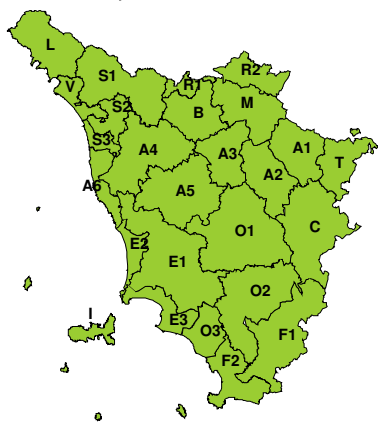


Giovedì, 27 Settembre 2018



RISCHIO TEMPORALI FORTI

Mercoledì, 26 Settembre 2018



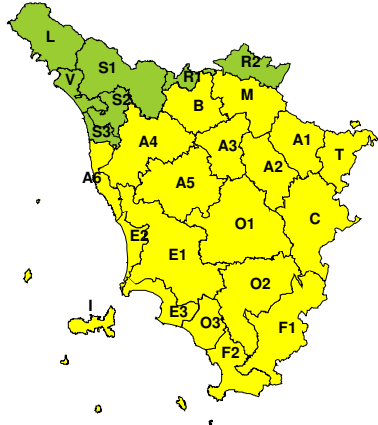
Giovedì, 27 Settembre 2018





RISCHIO VENTO

Mercoledì, 26 Settembre 2018

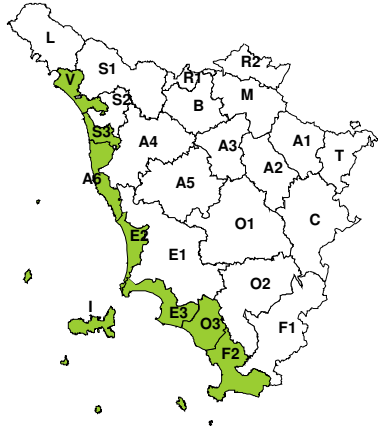


Giovedì, 27 Settembre 2018



RISCHIO MAREGGIATE

Mercoledì, 26 Settembre 2018

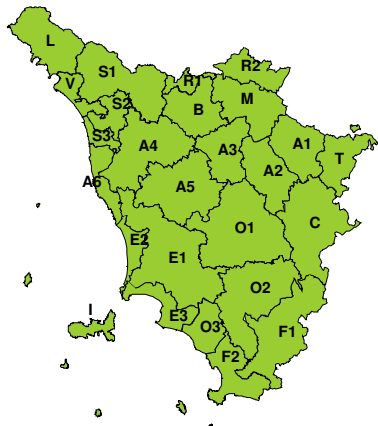


Giovedì, 27 Settembre 2018



RISCHIO NEVE

Mercoledì, 26 Settembre 2018



Giovedì, 27 Settembre 2018





RISCHIO GHIACCIO

Mercoledì, 26 Settembre 2018



Giovedì, 27 Settembre 2018

