

Piano di Recupero

"Villa Donati"

U.T.O.E. a prevalente carattere residenziale di
Cevoli / Ripoli.

zona A - aree storicizzate soggette a P.d.R
Comparto 1*

Proprietà DONATI ALESSANDRO, WALTER, NADIA e
NICCOLINI ANNA
FIORETTI Aldo
PANICUCCI Romana

Ubicazione Comune di Lari - Fraz.Cevoli, via Cavallini n.1
Fraz.Ripoli, via Ripoli

Progettista Arch. Carlo Menicagli

Oggetto Documentazione fotografica

Note: Documentazione fotografica
Unità Ambientali A - B - C - D
Planimetria punti di scatto

Tavola


7

Scala

Data

Febbraio 2013

Timbro e Firma del Tecnico



PLANIMETRIA GENERALE CON PUNTI DI RIPRESA FOTOGRAFICI

— LIMITE UNITA' AMBIENTALE

A

⊗ n° Punto di ripresa fotografico

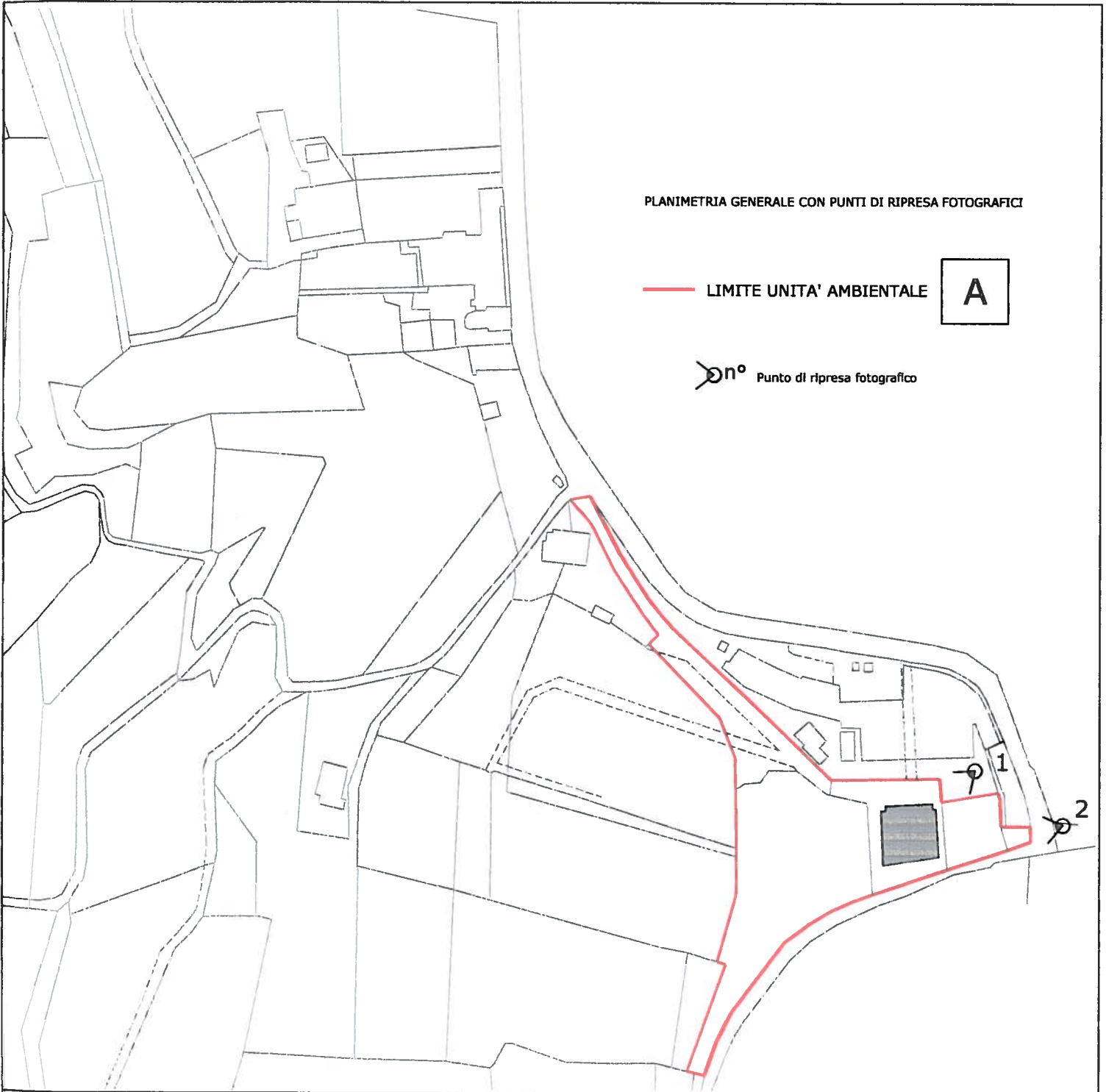




FOTO 1



FOTO 2

PLANIMETRIA GENERALE CON PUNTI DI RIPRESA FOTOGRAFICI

— LIMITE UNITA' AMBIENTALE

B

⊙^o Punto di ripresa fotografico

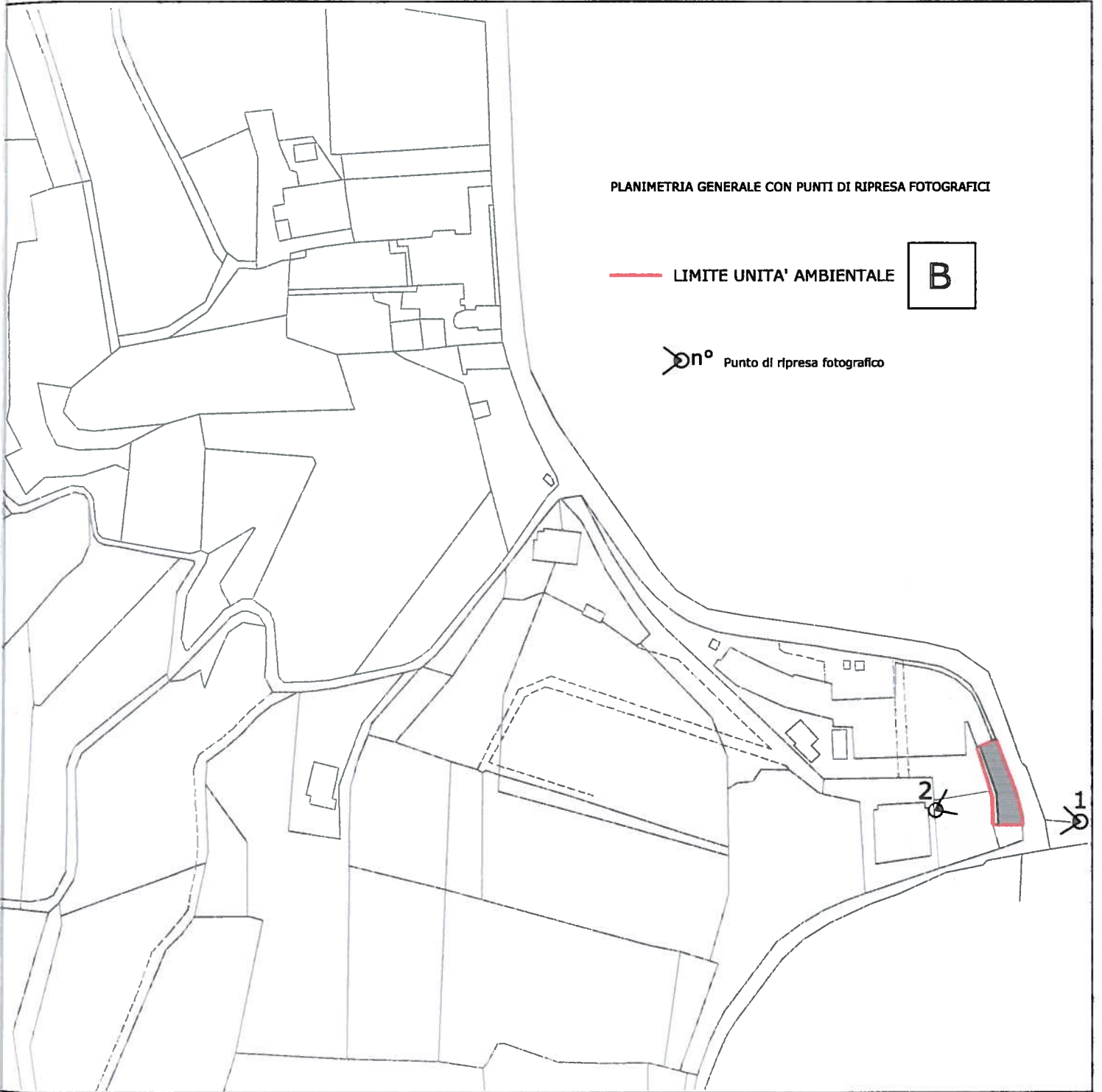




FOTO 1



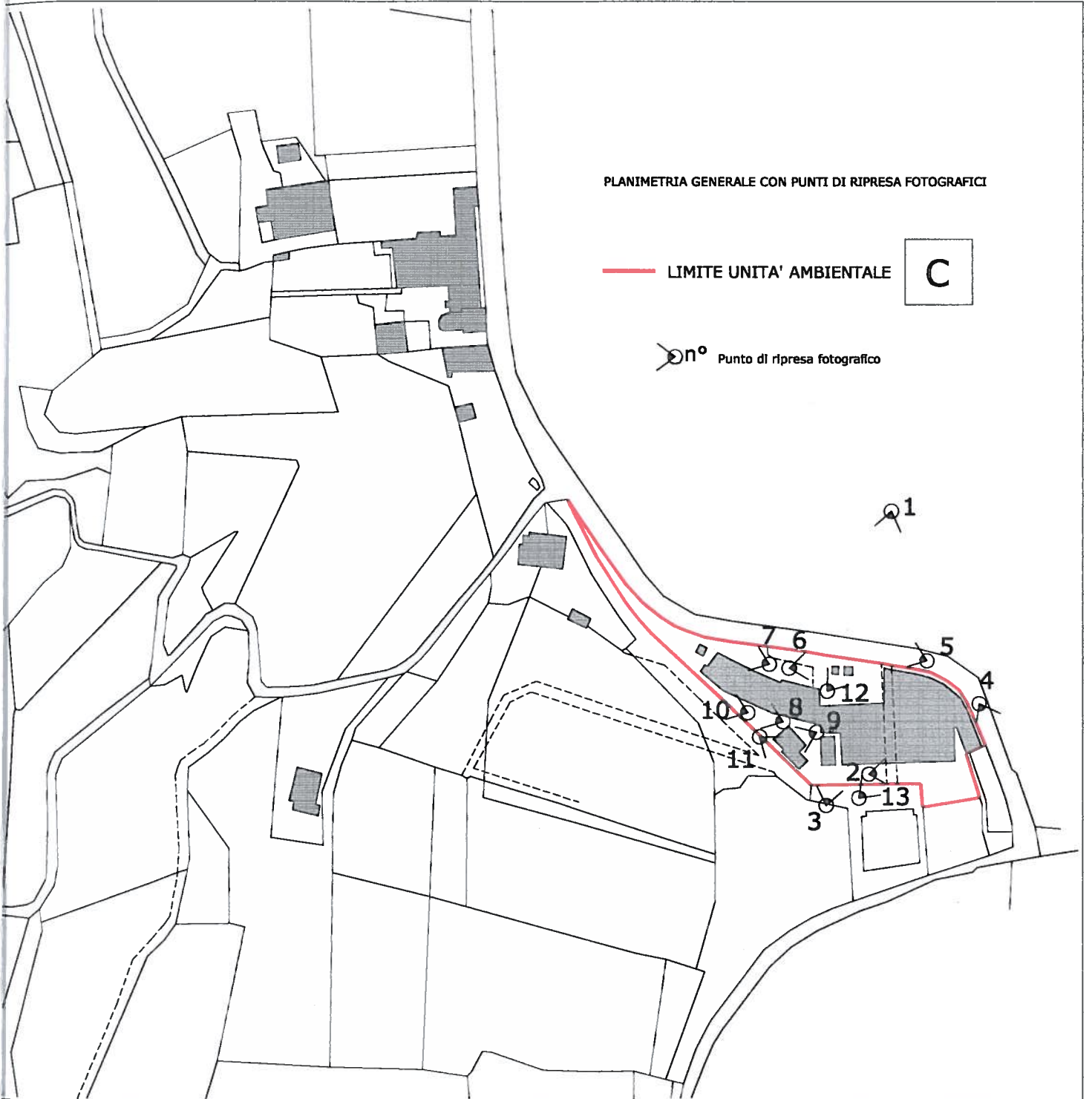
FOTO2

PLANIMETRIA GENERALE CON PUNTI DI RIPRESA FOTOGRAFICI

— LIMITE UNITA' AMBIENTALE

C

⊙n° Punto di ripresa fotografico



CEVOLI



FOTO 1



FOTO 2

CEVOLI



FOTO 3

CEVOLI



FOTO 4



FOTO 5

CEVOLI



FOTO 6



FOTO 7

CEVOLI



FOTO 8



FOTO 9

CEVOLI



FOTO 10



FOTO 11

CEVOLI



FOTO 12



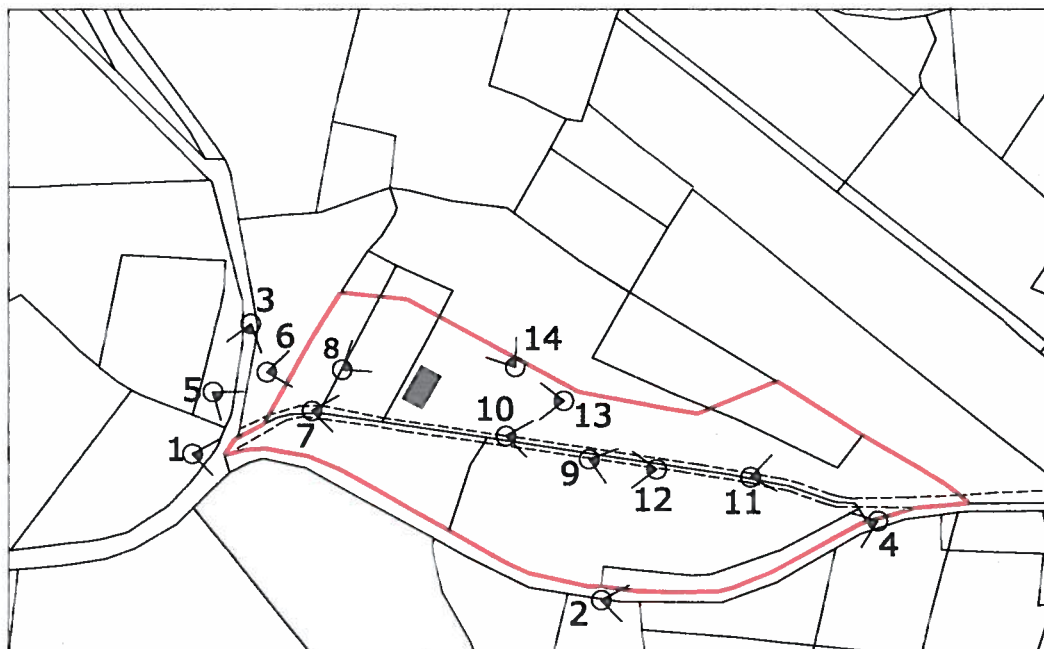
FOTO 13

PLANIMETRIA GENERALE CON PUNTI DI RIPRESA FOTOGRAFICI

— LIMITE UNITA' AMBIENTALE

D

⊙n° Punto di ripresa fotografico



RIPOLI



FOTO 1



FOTO 2

RIPOLI



FOTO 3



FOTO 4

RIPOLI



FOTO 5



FOTO 6

RIPOLI



FOTO 7



FOTO 8

RIPOLI



FOTO 9



FOTO 10

RIPOLI



FOTO 11



FOTO 12

RIPOLI



FOTO 13



FOTO 14