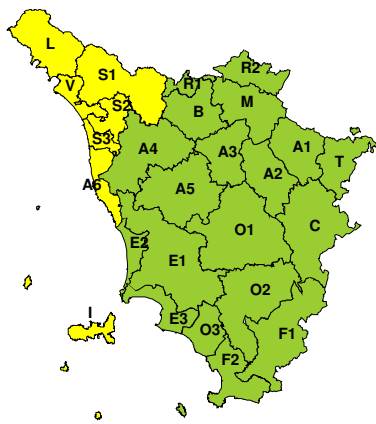
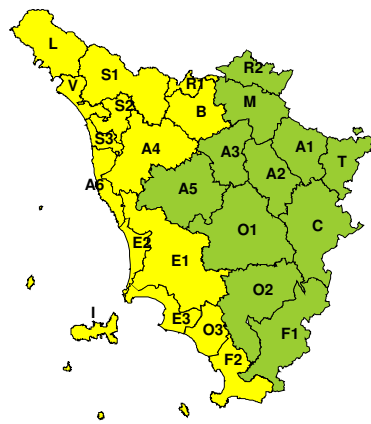




À

BOLLETTINO DI VALUTAZIONE DELLE CRITICITÀ'Emissione di **Mercoledì, 16 Ottobre 2024**, ore 12.59**Mercoledì, 16 Ottobre 2024****Giovedì, 17 Ottobre 2024****AREE INTERESSATE:**

- | | | |
|--------------------------------|------------------------------------|--------------------------------|
| A1-Arno-Casentino | ■ E2-Etruria-Costa Nord | ■ O3-Omr. Gr-Costa |
| A2-Arno-Valdarno Sup. | ■ E3-Etruria-Costa Sud | ■ R1-Reno |
| A3-Arno-Firenze | F1-Fiora e Alb. | R2-Romagna-Toscana |
| ■ A4-Valdarno Inf. | ■ F2-Fiora e Alb.-Costa e G | ■ S1-Serchio-Garf.-Lima |
| A5-Valdelsa-Valdera | ■ I-Isole | ■ S2-Serchio-Lucca |
| ■ A6-Arno-Costa | ■ L-Lunigiana | ■ S3-Serchio-Costa |
| ■ B-Bisenzio e Ombr. Pt | M-Mugello-Val di Sieve | T-Valtiberina |
| C-Valdichiana | O1-Omr. Gr-Alto | ■ V-Versilia |
| ■ E1-Etruria | O2-Omr. Gr-Medio | |

Legenda criticità: VERDE, ■ GIALLO, ● ARANCIONE, ▲ ROSSO**PROVINCE INTERESSATE:** FIRENZE, GROSSETO, LIVORNO, LUCCA, MASSA-CARRARA, PISA, PISTOIA, PRATO, SIENA**FENOMENI PREVISTI**

Un'intensa perturbazione atlantica si avvicina lentamente alla Toscana portando piogge consistenti sulle zone occidentali della regione.

PIOGGIA: Dal pomeriggio di oggi e per tutta la giornata di domani, giovedì, frequenti piogge sulle province di nord ovest; i fenomeni risulteranno più intensi e diffusi nella seconda parte di oggi e nel pomeriggio-sera di domani. Possibili rovesci, anche temporaleschi, attesi sulla costa e in Arcipelago dal pomeriggio di oggi e nella seconda parte di domani. Sul resto della regione piogge intermittenti, generalmente deboli, in intensificazione dalla sera di giovedì. Cumulati medi: sulla Lunigiana (area L) attesi, tra il pomeriggio di oggi e la sera di domani, medi abbondanti (intorno ai 100 mm) con massimi puntuali molto elevati (150 mm o oltre), in particolare sui rilievi. Sul resto del nord ovest (aree V, S2, S3 e S1) medi abbondanti (intorno ai 70-80 mm) con massimi puntuali fino a elevati o molto elevati (100 mm o oltre). Sulle aree costiere centro-settentrionali, in Arcipelago e sull'area A4 medi significativi (30-40 mm) con massimi puntuali fino a elevati (70-80 mm). Sul resto della regione medi significativi (intorno ai 15-20 mm) con massimi fino a elevati (50-60 mm). Massimi puntuali fino a 30-40 mm/h oggi, superiori la sera di domani.

TEMPORALI: oggi possibilità di temporali forti nella seconda parte della giornata sulle zone nord occidentali, in Arcipelago e sulla costa centro-settentrionale. Domani temporali anche di forte intensità, in particolare sulle zone occidentali e nella seconda parte della giornata.

Nella giornata di domani, giovedì, si valuterà la possibilità di un innalzamento del codice colore sul Nord Ovest e sulla costa per criticità idrogeologica-idraulica e temporali

DESCRIZIONE DELLE CRITICITÀ PREVISTE:



Sulla base delle previsioni meteorologiche odierne e delle valutazioni dei possibili effetti al suolo effettuate, si prefigurano i seguenti scenari di criticità:

ZONE DI ALLERTA	RISCHIO	TEMPI	CRITICITA'
A6, I, L, S3, V	IDROGEOLOGICO IDRAULICO RETICOLO MINORE	in corso fino alle ore 23.59 Giovedì, 17 Ottobre 2024	GIALLO
S1, S2	IDROGEOLOGICO IDRAULICO RETICOLO MINORE	dalle ore 17.00 Mercoledì, 16 Ottobre 2024 alle ore 23.59 Giovedì, 17 Ottobre 2024	GIALLO
A4, B, E1, E2, E3 F2, O3, R1	IDROGEOLOGICO IDRAULICO RETICOLO MINORE	dalle ore 15.00 Giovedì, 17 Ottobre 2024 alle ore 23.59 Giovedì, 17 Ottobre 2024	GIALLO
A6, I, L, S3, V	TEMPORALI FORTI	in corso fino alle ore 23.59 Giovedì, 17 Ottobre 2024	GIALLO
S1, S2	TEMPORALI FORTI	dalle ore 17.00 Mercoledì, 16 Ottobre 2024 alle ore 23.59 Giovedì, 17 Ottobre 2024	GIALLO
A4, B, E1, E2, E3 F2, O3, R1	TEMPORALI FORTI	dalle ore 15.00 Giovedì, 17 Ottobre 2024 alle ore 23.59 Giovedì, 17 Ottobre 2024	GIALLO



DESCRIZIONE DEGLI SCENARI DI EVENTO PREVISTI

IDROGEOLOGICO

IDRAULICO RETICOLO MINORE

Criticità Giallo: Possibilità di innesco di frane superficiali/colate rapide di detriti o fango in bacini di dimensioni limitate e ruscellamenti superficiali anche con trasporto di materiale con conseguenti possibili danni localizzati alle infrastrutture, edifici e attività agricole, cantieri, insediamenti civili e industriali esposti; possibile innalzamento dei livelli idrometrici dei corsi d'acqua minori, con inondazioni delle aree limitrofe, anche per effetto di criticità locali (tombature, restringimenti, occlusioni delle luci dei ponti, ecc); possibile scorrimento superficiale delle acque nelle strade con fenomeni di rigurgito dei sistemi di smaltimento delle acque piovane e con possibile tracimazione e coinvolgimento delle aree urbane depresse, dei locali interrati e di quelli posti a pian terreno lungo le vie potenzialmente interessate da deflussi idrici; possibili temporanee interruzioni della rete stradale e/o ferroviaria in prossimità di impluvi, canali, zone depresse (sottopassi, tunnel, avvallamenti stradali, etc.) e a valle di porzioni di versante interessate da fenomeni franosi; possibili limitati danni alle opere idrauliche di difesa delle sponde, alle attività agricole, ai cantieri, agli insediamenti civili e industriali in alveo; possibili criticità connesse a localizzate cadute massi.

TEMPORALI FORTI

Criticità Giallo: In uno scenario caratterizzato da elevata incertezza previsionale, saranno possibili fenomeni intensi occasionalmente pericolosi per l'incolumità delle persone e in grado di causare disagi e danni a carattere locale. Saranno possibili gli effetti riconducibili al rischio **idrogeologico-idraulico reticolo minore**, che potrebbero verificarsi in maniera repentina ed improvvisa.

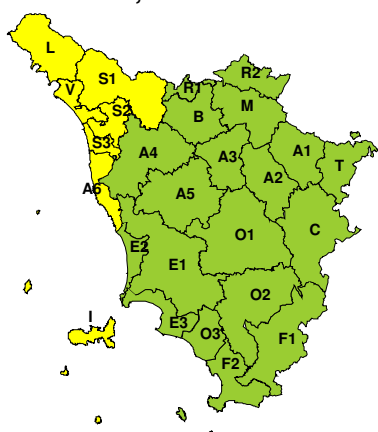
A causa delle violente raffiche di **vento**, saranno possibili ulteriori effetti tra cui ad esempio, rottura di rami e/o caduta di alberi, caduta di tegole, danni alle strutture provvisorie e/o agli edifici, abbattimento di pali, segnaletica e impalcature, trasporto di materiale, disagi e/o interruzione della viabilità e danneggiamenti alle reti di distribuzione di servizi (tra cui telefonia ed elettricità) con conseguenti interruzioni.

Nel caso in cui si verificano **grandinate** saranno inoltre possibili danni alle colture agricole, alle coperture degli edifici e agli automezzi.

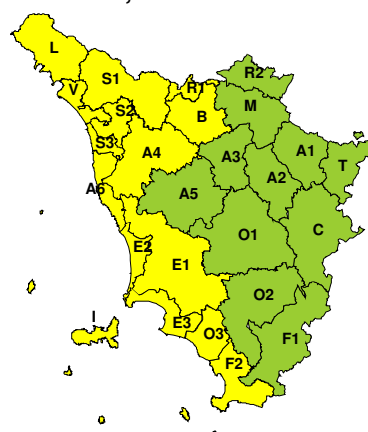
Infine a causa delle **fulminazioni** saranno possibili danneggiamenti agli edifici, alberi e alle reti di distribuzione di servizi (tra cui telefonia ed elettricità) e eventualmente l'innesco di incendi in aree boschive.

RISCHIO IDROGEOLOGICO-IDRAULICO RETICOLO MINORE

Mercoledì, 16 Ottobre 2024



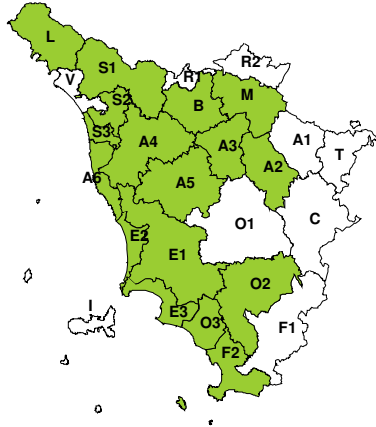
Giovedì, 17 Ottobre 2024



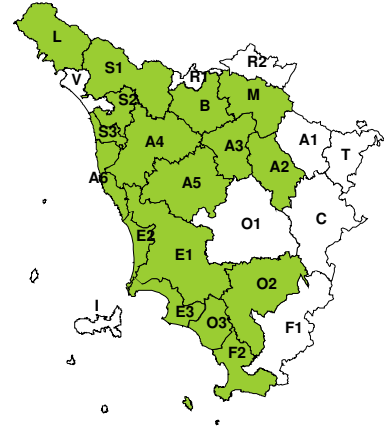


RISCHIO IDRAULICO RETICOLO PRINCIPALE

Mercoledì, 16 Ottobre 2024



Giovedì, 17 Ottobre 2024

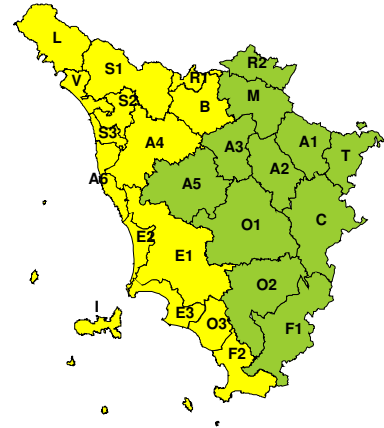


RISCHIO TEMPORALI FORTI

Mercoledì, 16 Ottobre 2024

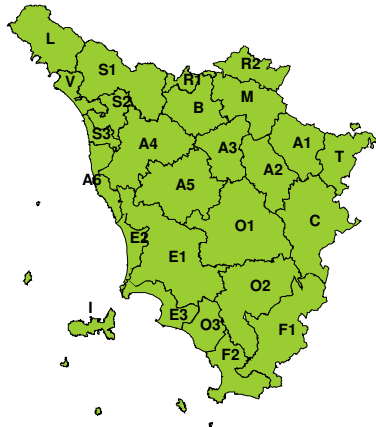


Giovedì, 17 Ottobre 2024



RISCHIO VENTO

Mercoledì, 16 Ottobre 2024



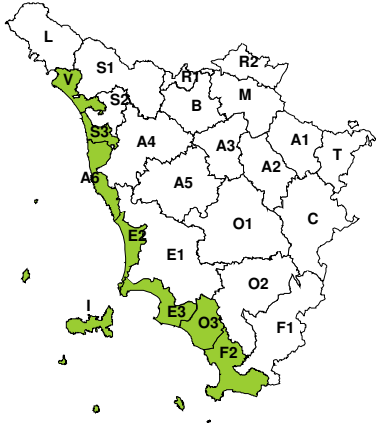
Giovedì, 17 Ottobre 2024



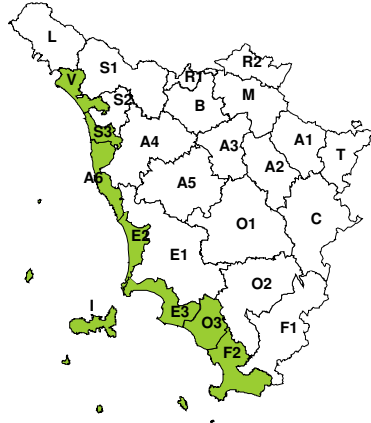


RISCHIO MAREGGIATE

Mercoledì, 16 Ottobre 2024

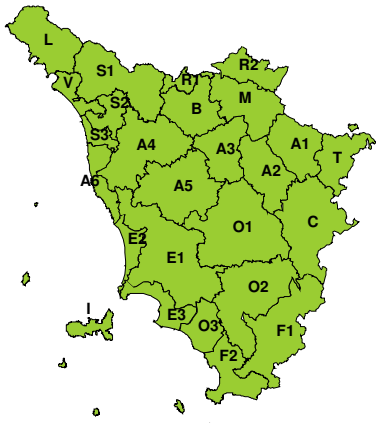


Giovedì, 17 Ottobre 2024

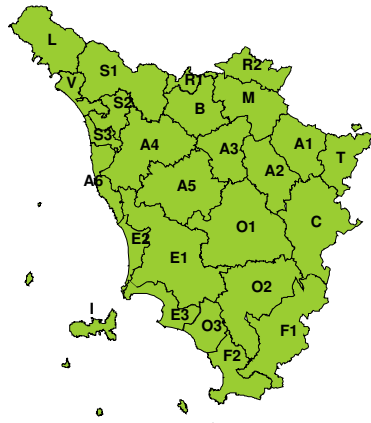


RISCHIO NEVE

Mercoledì, 16 Ottobre 2024

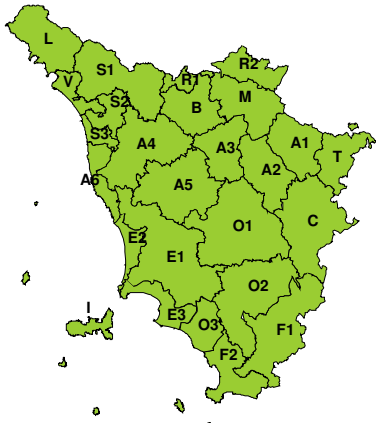


Giovedì, 17 Ottobre 2024



RISCHIO GHIACCIO

Mercoledì, 16 Ottobre 2024



Giovedì, 17 Ottobre 2024

