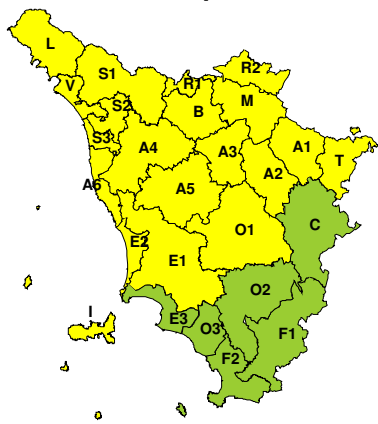



**BOLLETTINO DI VALUTAZIONE DELLE CRITICITÀ**

 Emissione di **Venerdì, 28 Aprile 2017**, ore 11.22

**Venerdì, 28 Aprile 2017**

**Sabato, 29 Aprile 2017**

**AREE INTERESSATE:**

- |  |   |   |
|--|---|---|
| <ul style="list-style-type: none"> <li>■ <b>A1-Arno-Casentino</b></li> <li>■ <b>A2-Arno-Valdarno Sup.</b></li> <li>■ <b>A3-Arno-Firenze</b></li> <li>■ <b>A4-Valdarno Inf.</b></li> <li>■ <b>A5-Valdelsa-Valdera</b></li> <li>■ <b>A6-Arno-Costa</b></li> <li>■ <b>B-Bisenzio e Ombr. Pt</b><br/>C-Valdichiana</li> <li>■ <b>E1-Etruria</b></li> </ul> | <ul style="list-style-type: none"> <li>■ <b>E2-Etruria-Costa Nord</b></li> <li>E3-Etruria-Costa Sud</li> <li>F1-Fiora e Alb.</li> <li>F2-Fiora e Alb.-Costa e G</li> <li>■ <b>I-Isole</b></li> <li>■ <b>L-Lunigiana</b></li> <li>■ <b>M-Mugello-Val di Sieve</b></li> <li>■ <b>O1-Ombr. Gr-Alto</b></li> <li>O2-Ombr. Gr-Medio</li> </ul> | <ul style="list-style-type: none"> <li>O3-Ombr. Gr-Costa</li> <li>■ <b>R1-Reno</b></li> <li>■ <b>R2-Romagna-Toscana</b></li> <li>■ <b>S1-Serchio-Garf.-Lima</b></li> <li>■ <b>S2-Serchio-Lucca</b></li> <li>■ <b>S3-Serchio-Costa</b></li> <li>■ <b>T-Valtiberina</b></li> <li>■ <b>V-Versilia</b></li> </ul> |
|--|---|---|

**Legenda criticità:** VERDE, ■ GIALLO, ● ARANCIONE, ▲ ROSSO

**PROVINCE INTERESSATE:** AREZZO, FIRENZE, GROSSETO, LIVORNO, LUCCA, MASSA-CARRARA, PISA, PISTOIA, PRATO, SIENA

**FENOMENI PREVISTI**

oggi, venerdì, pressione in graduale aumento con forti venti di Libeccio in progressiva attenuazione e mare molto mosso. Domani, sabato, condizioni di stabilità, ma con rinforzo dei venti di Grecale.

**VENTO:** oggi, venerdì, forti raffiche di Libeccio, in particolare sui settori centro settentrionali della regione. **MARE:** oggi, venerdì, mare agitato a nord dell'Elba, ma con moto ondoso in attenuazione dal tardo pomeriggio.

**DESCRIZIONE DELLE CRITICITÀ PREVISTE:**

Sulla base delle previsioni meteorologiche odierne e delle valutazioni dei possibili effetti al suolo effettuate, si prefigurano i seguenti scenari di criticità:

ZONE DI ALLERTA	RISCHIO	TEMPI	CRITICITÀ
A6, E2, I, S3, V	MAREGGIATE	in corso fino alle ore 17.00 Venerdì, 28 Aprile 2017	<b>GIALLO</b>
A1, A2, A3, A4, A5 A6, B, E1, E2, I L, M, O1, R1, R2 S1, S2, S3, T, V	VENTO	dalle ore 12.00 Venerdì, 28 Aprile 2017 alle ore 17.00 Venerdì, 28 Aprile 2017	<b>GIALLO</b>



## DESCRIZIONE DEGLI SCENARI DI EVENTO PREVISTI

---

### **MAREGGIATE**

**Criticità Giallo:** Sono possibili fenomeni occasionalmente pericolosi per l'incolumità delle persone, in grado di causare disagi e danni a carattere locale.

Sono possibili localizzati e temporanei problemi ai tratti stradali a ridosso della battigia con localizzate interruzioni della viabilità. Sono possibili problemi o danneggiamenti agli stabilimenti balneari e alle attività marittime. Sono possibili ritardi nei collegamenti marittimi. Si possono verificare situazioni di locale pericolo per la balneazione, per la navigazione da diporto e per le attività sportive.

### **VENTO**

**Criticità Giallo:** Sono possibili fenomeni occasionalmente pericolosi per l'incolumità delle persone, in grado di causare disagi e danni a carattere locale.

Sono possibili isolate rotture di rami e/o caduta di alberi, caduta di tegole e cornicioni, localizzati danni alle strutture provvisorie, con trasporto di materiale vario.

Sono possibili localizzati problemi alla circolazione stradale in particolare su viadotti e ponti, con temporanee interruzioni della viabilità. Sono possibili occasionali disagi dovuti a ritardi o cancellazioni dei collegamenti terrestri, ferroviari, aerei e marittimi.

Sono possibili occasionali problemi alle reti di distribuzione di servizi (tra cui telefonia ed elettricità) con temporanee interruzioni dei servizi.



**RISCHIO IDROGEOLOGICO-IDRAULICO RETICOLO MINORE**

Venerdì, 28 Aprile 2017



Sabato, 29 Aprile 2017



**RISCHIO IDRAULICO RETICOLO PRINCIPALE**

Venerdì, 28 Aprile 2017



Sabato, 29 Aprile 2017



**RISCHIO TEMPORALI FORTI**

Venerdì, 28 Aprile 2017



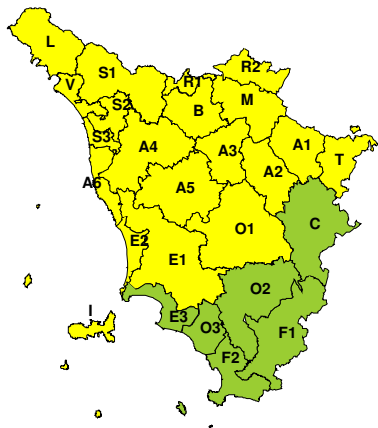
Sabato, 29 Aprile 2017



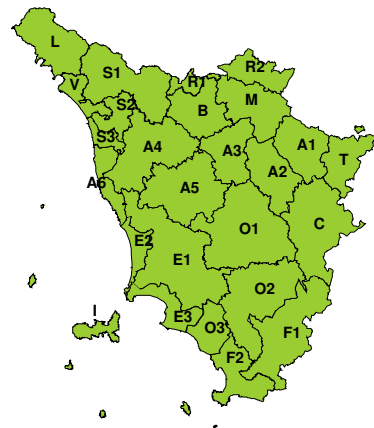


**RISCHIO VENTO**

**Venerdì, 28 Aprile 2017**

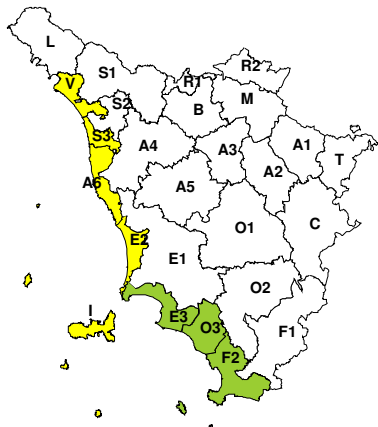


**Sabato, 29 Aprile 2017**

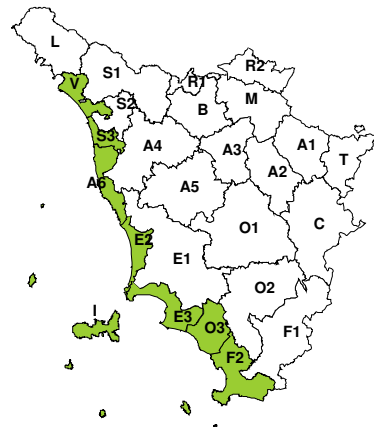


**RISCHIO MAREGGIATE**

**Venerdì, 28 Aprile 2017**



**Sabato, 29 Aprile 2017**



**RISCHIO NEVE**

**Venerdì, 28 Aprile 2017**



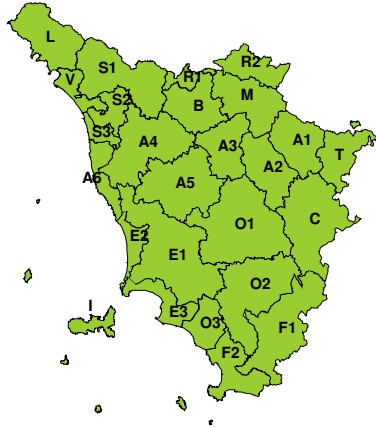
**Sabato, 29 Aprile 2017**





**RISCHIO GHIACCIO**

**Venerdì, 28 Aprile 2017**



**Sabato, 29 Aprile 2017**

