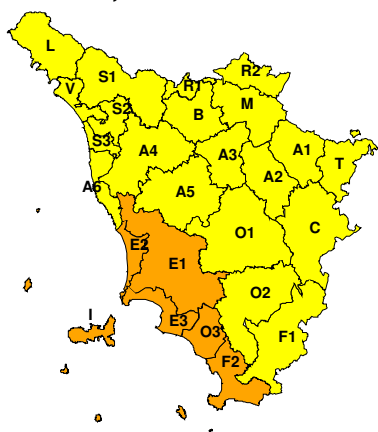
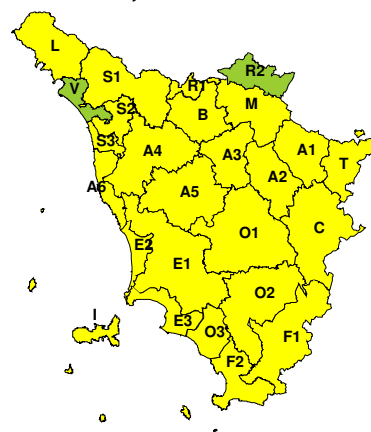


**BOLLETTINO DI VALUTAZIONE DELLE CRITICITÀ**Emissione di **Martedì, 04 Febbraio 2020**, ore 12.46**AVVISO DI CRITICITÀ REGIONALE**Valido fino alle ore 18.00 di **Martedì, 04 Febbraio 2020****Martedì, 04 Febbraio 2020****Mercoledì, 05 Febbraio 2020****AREE INTERESSATE:**

- |                         |                             |                         |
|-------------------------|-----------------------------|-------------------------|
| ■ A1-Arno-Casentino     | ● E2-Etruria-Costa Nord     | ● O3-Ombr. Gr-Costa     |
| ■ A2-Arno-Valdarno Sup. | ● E3-Etruria-Costa Sud      | ■ R1-Reno               |
| ■ A3-Arno-Firenze       | ■ F1-Fiora e Alb.           | ■ R2-Romagna-Toscana    |
| ■ A4-Valdarno Inf.      | ● F2-Fiora e Alb.-Costa e G | ■ S1-Serchio-Garf.-Lima |
| ■ A5-Valdelsa-Valdera   | ● I-Isole                   | ■ S2-Serchio-Lucca      |
| ■ A6-Arno-Costa         | ■ L-Lunigiana               | ■ S3-Serchio-Costa      |
| ■ B-Bisenzio e Ombr. Pt | ■ M-Mugello-Val di Sieve    | ■ T-Valtiberina         |
| ■ C-Valdichiana         | ■ O1-Ombr. Gr-Alto          | ■ V-Versilia            |
| ● E1-Etruria            | ■ O2-Ombr. Gr-Medio         |                         |

**Legenda criticità:** VERDE, ■ GIALLO, ● ARANCIONE, ▲ ROSSO

**PROVINCE INTERESSATE:** AREZZO, FIRENZE, GROSSETO, LIVORNO, LUCCA, MASSA-CARRARA, PISA, PISTOIA, PRATO, SIENA

**FENOMENI PREVISTI**

Oggi, martedì, fronte freddo in transito associato a un rinforzo del vento sulle zone costiere. Domani, mercoledì, vento forte da nord-est.

**VENTO:** oggi, martedì, vento forte di Ponente (ovest) in rotazione a Maestrale (nord-ovest); attenuazione in serata. Domani, mercoledì, vento forte da nord nord-est in particolare fra la tarda mattinata e il primo pomeriggio.

**MARE:** oggi, martedì, mare agitato al largo e su basso livornese e grossetano.

Domani, mercoledì, in mattinata mare fino ad agitato sul versante nord dell'isola d'Elba e su Gorgona e Capraia. Moto ondoso in generale attenuazione dal pomeriggio.

**DESCRIZIONE DELLE CRITICITÀ PREVISTE:**

Sulla base delle previsioni meteorologiche odierne e delle valutazioni dei possibili effetti al suolo effettuate, si prefigurano i seguenti scenari di criticità:



ZONE DI ALLERTA	RISCHIO	TEMPI	CRITICITÀ
A6, E2, E3, F2, O3	MAREGGIATE	in corso fino alle ore 23.59 Martedì, 04 Febbraio 2020	<b>GIALLO</b>
I	MAREGGIATE	in corso fino alle ore 12.00 Mercoledì, 05 Febbraio 2020	<b>GIALLO</b>
A1, A2, A3, A4, A5 A6, B, C, F1, L M, O1, O2, R1, R2 S1, S2, S3, T, V	VENTO	in corso fino alle ore 23.59 Martedì, 04 Febbraio 2020	<b>GIALLO</b>
I	VENTO	dalle ore 18.00 Martedì, 04 Febbraio 2020 alle ore 04.00 Mercoledì, 05 Febbraio 2020	<b>GIALLO</b>
E1, E2, E3, F2, O3	VENTO	dalle ore 18.00 Mercoledì, 04 Novembre 2020 alle ore 23.59 Mercoledì, 04 Novembre 2020	<b>GIALLO</b>
A1, A2, A3, A4, A5 A6, B, C, E1, E2 E3, F1, F2, I, L M, O1, O2, O3, R1 S1, S2, S3, T	VENTO	dalle ore 10.00 Mercoledì, 05 Febbraio 2020 alle ore 23.59 Mercoledì, 05 Febbraio 2020	<b>GIALLO</b>
E1, E2, E3, F2, I O3	VENTO	in corso fino alle ore 18.00 Martedì, 04 Febbraio 2020	<b>ARANCIONE</b>



## DESCRIZIONE DEGLI SCENARI DI EVENTO PREVISTI

### MAREGGIATE

**Criticità Giallo:** Sono possibili fenomeni occasionalmente pericolosi per l'incolumità delle persone, in grado di causare disagi e danni a carattere locale.

Sono possibili localizzati e temporanei problemi ai tratti stradali a ridosso della battigia con localizzate interruzioni della viabilità. Sono possibili problemi o danneggiamenti agli stabilimenti balneari e alle attività marittime. Sono possibili ritardi nei collegamenti marittimi. Si possono verificare situazioni di locale pericolo per la balneazione, per la navigazione da diporto e per le attività sportive.

### VENTO

**Criticità Giallo:** Sono possibili fenomeni occasionalmente pericolosi per l'incolumità delle persone, in grado di causare disagi e danni a carattere locale.

Sono possibili isolate rotture di rami e/o caduta di alberi, caduta di tegole e cornicioni, localizzati danni alle strutture provvisorie, con trasporto di materiale vario.

Sono possibili localizzati problemi alla circolazione stradale in particolare su viadotti e ponti, con temporanee interruzioni della viabilità. Sono possibili occasionali disagi dovuti a ritardi o cancellazioni dei collegamenti terrestri, ferroviari, aerei e marittimi.

Sono possibili occasionali problemi alle reti di distribuzione di servizi (tra cui telefonia ed elettricità) con temporanee interruzioni dei servizi.

### VENTO

**Criticità Arancione:** Sono previsti fenomeni pericolosi per l'incolumità delle persone, in grado di causare disagi anche prolungati e danni consistenti su aree anche estese.

Sono possibili rotture di rami e/o caduta di alberi, caduta di tegole e cornicioni, danni alle strutture provvisorie ed in maniera isolata agli edifici, con trasporto di materiale vario.

Sono possibili problemi alla circolazione stradale in particolare su viadotti e ponti, con interruzione della viabilità. Sono possibili disagi a causa di ritardi o cancellazioni dei collegamenti terrestri, ferroviari, aerei e marittimi.

Sono possibili danneggiamenti alle reti aeree di distribuzione di servizi (tra cui telefonia ed elettricità) con interruzioni dei servizi.

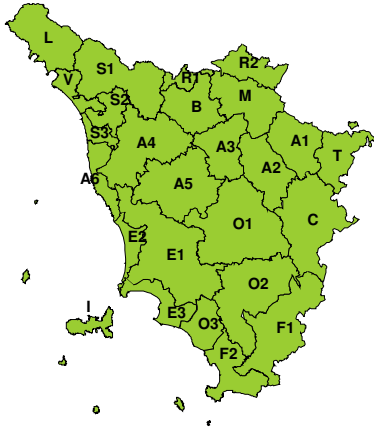
Si raccomanda di prendere visione durante l'evento dei Bollettini di Monitoraggio e Aggiornamento emessi a cadenze regolari sul sito [www.cfr.toscana.it](http://www.cfr.toscana.it) al fine di seguire l'evolversi della situazione meteo-idrologica.

**Centro Funzionale Regionale**

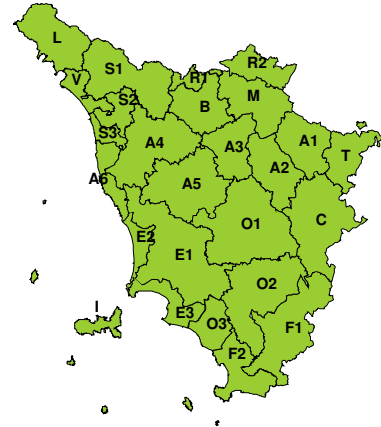


**RISCHIO IDROGEOLOGICO-IDRAULICO RETICOLO MINORE**

**Martedì, 04 Febbraio 2020**

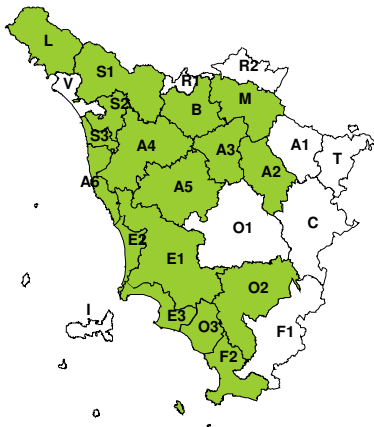


**Mercoledì, 05 Febbraio 2020**

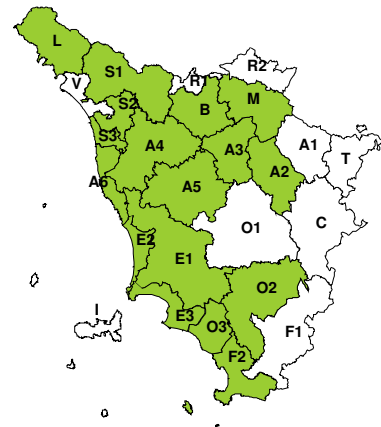


**RISCHIO IDRAULICO RETICOLO PRINCIPALE**

**Martedì, 04 Febbraio 2020**

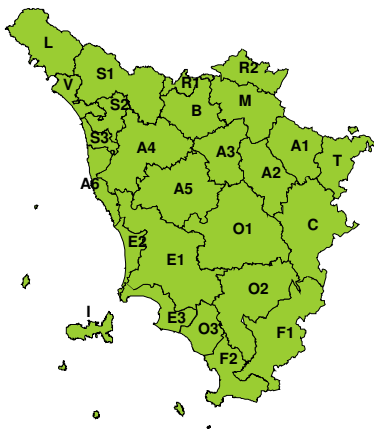


**Mercoledì, 05 Febbraio 2020**



**RISCHIO TEMPORALI FORTI**

**Martedì, 04 Febbraio 2020**



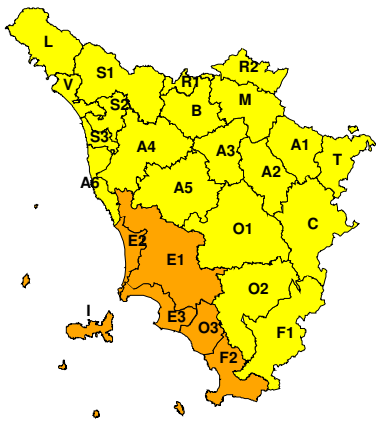
**Mercoledì, 05 Febbraio 2020**



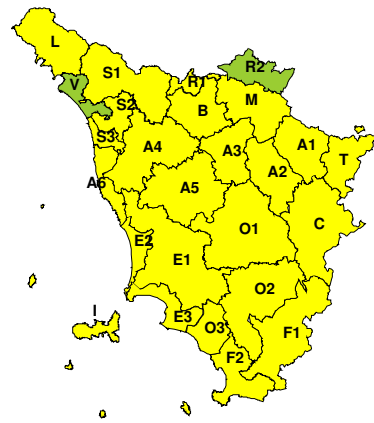


## RISCHIO VENTO

Martedì, 04 Febbraio 2020

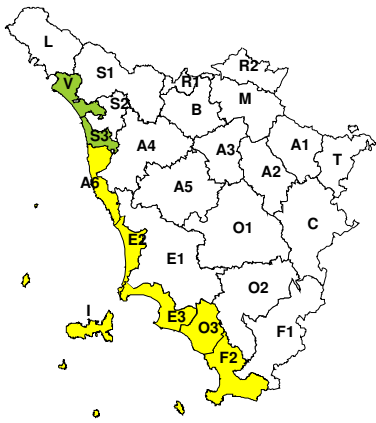


Mercoledì, 05 Febbraio 2020

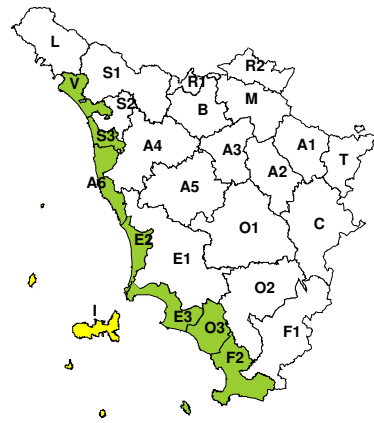


## RISCHIO MAREGGIATE

Martedì, 04 Febbraio 2020

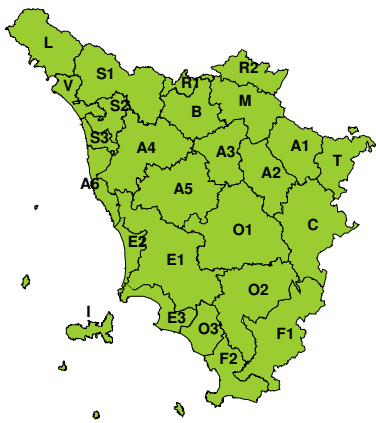


Mercoledì, 05 Febbraio 2020



## RISCHIO NEVE

Martedì, 04 Febbraio 2020



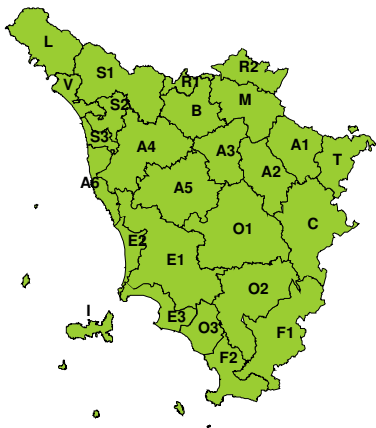
Mercoledì, 05 Febbraio 2020





**RISCHIO GHIACCIO**

**Martedì, 04 Febbraio 2020**



**Mercoledì, 05 Febbraio 2020**

