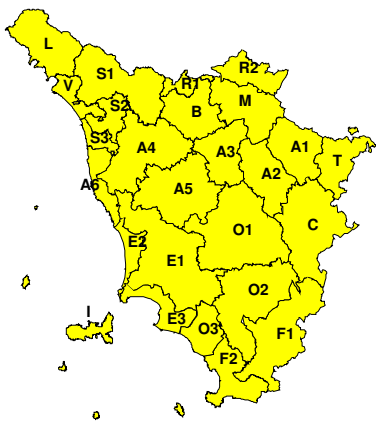




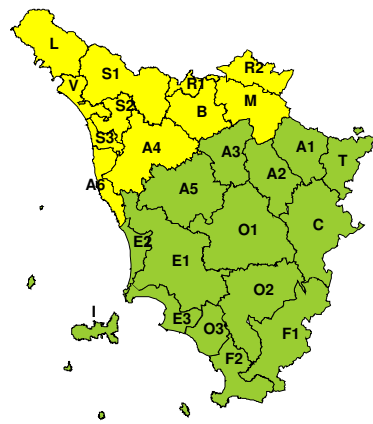
BOLLETTINO DI VALUTAZIONE DELLE CRITICITÀ

Emissione di Venerdì, 12 Febbraio 2016, ore 12.24

Venerdì, 12 Febbraio 2016



Sabato, 13 Febbraio 2016



AREE INTERESSATE:

- | | | |
|-------------------------|-----------------------------|-------------------------|
| ■ A1-Arno-Casentino | ■ E2-Etruria-Costa Nord | ■ O3-Omr. Gr-Costa |
| ■ A2-Arno-Valdarno Sup. | ■ E3-Etruria-Costa Sud | ■ R1-Reno |
| ■ A3-Arno-Firenze | ■ F1-Fiora e Alb. | ■ R2-Romagna-Toscana |
| ■ A4-Valdarno Inf. | ■ F2-Fiora e Alb.-Costa e G | ■ S1-Serchio-Garf.-Lima |
| ■ A5-Valdelsa-Valdera | ■ I-Isole | ■ S2-Serchio-Lucca |
| ■ A6-Arno-Costa | ■ L-Lunigiana | ■ S3-Serchio-Costa |
| ■ B-Bisenzio e Ombr. Pt | ■ M-Mugello-Val di Sieve | ■ T-Valtiberina |
| ■ C-Valdichiana | ■ O1-Omr. Gr-Alto | ■ V-Versilia |
| ■ E1-Etruria | ■ O2-Omr. Gr-Medio | |

Legenda criticità: VERDE, ■ GIALLO, ● ARANCIONE, ▲ ROSSO

PROVINCE INTERESSATE: AREZZO, FIRENZE, GROSSETO, LIVORNO, LUCCA, MASSA-CARRARA, PISA, PISTOIA, PRATO, SIENA

FENOMENI PREVISTI

Oggi, venerdì, tempo a tratti perturbato in particolare dal tardo pomeriggio con piogge anche di forte intensità, nevicate in montagna e venti forti sulla costa. Domani pausa nella prima parte, poi nuove piogge dal pomeriggio/sera sulle zone settentrionali.

PIOGGIA: oggi, venerdì, dal tardo pomeriggio piogge dalla costa in estensione alle zone interne. Le precipitazioni potranno essere anche a carattere di rovescio o isolato temporale sulla costa. Generale cessazione dei fenomeni dalla mezzanotte di oggi, quindi ancora piogge dal pomeriggio di domani sulle zone centro-settentrionali della regione.

VENTO: oggi, venerdì, venti forti sulla costa inizialmente meridionali in rotazione a Libeccio e poi a Maestrale, in particolare lungo la costa centrale; forti venti anche sui crinali.

NEVE: oggi, venerdì, dal tardo pomeriggio/sera nevicate in Appennino con quota neve fino a 800 m circa (localmente a quote inferiori) con accumuli poco abbondanti sotto i 1000 metri e abbondanti a quote superiori.

DESCRIZIONE DELLE CRITICITÀ PREVISTE:

Sulla base delle previsioni meteorologiche odierne e delle valutazioni dei possibili effetti al suolo effettuate, si prefigurano i seguenti scenari di criticità:



ZONE DI ALLERTA	RISCHIO	TEMPI	CRITICITÀ
A1, A2, A3, A4, A5 A6, B, C, E1, E2 E3, F1, F2, I, L M, O1, O2, O3, R1 R2, S1, S2, S3, T V	IDROGEOLOGICO IDRAULICO RETICOLO MINORE	dalle ore 16.00 Venerdì, 12 Febbraio 2016 alle ore 00.00 Sabato, 13 Febbraio 2016	GIALLO
A4, A6, B, L, M R1, R2, S1, S2, S3 V	IDROGEOLOGICO IDRAULICO RETICOLO MINORE	dalle ore 14.00 Sabato, 13 Febbraio 2016 alle ore 00.00 Domenica, 14 Febbraio 2016	GIALLO
A1, L, M, R1, R2 S1, T	NEVE	dalle ore 18.00 Venerdì, 12 Febbraio 2016 alle ore 00.00 Sabato, 13 Febbraio 2016	GIALLO
A1, A4, A5, A6, E1 E2, E3, F1, F2, I O2, O3, R2, S2, S3 T, V	VENTO	dalle ore 18.00 Venerdì, 12 Febbraio 2016 alle ore 00.00 Sabato, 13 Febbraio 2016	GIALLO



DESCRIZIONE DEGLI SCENARI DI EVENTO PREVISTI

IDROGEOLOGICO

IDRAULICO RETICOLO MINORE

Criticità Giallo: Possibilità di innesco di frane superficiali/colate rapide di detriti o fango in bacini di dimensioni limitate e ruscellamenti superficiali anche con trasporto di materiale con conseguenti possibili danni localizzati alle infrastrutture, edifici e attività agricole, cantieri, insediamenti civili e industriali esposti; possibile innalzamento dei livelli idrometrici dei corsi d'acqua minori, con inondazioni delle aree limitrofe, anche per effetto di criticità locali (tombature, restringimenti, occlusioni delle luci dei ponti, ecc); possibile scorrimento superficiale delle acque nelle strade con fenomeni di rigurgito dei sistemi di smaltimento delle acque piovane e con possibile tracimazione e coinvolgimento delle aree urbane depresse, dei locali interrati e di quelli posti a pian terreno lungo le vie potenzialmente interessate da deflussi idrici; possibili temporanee interruzioni della rete stradale e/o ferroviaria in prossimità di impluvi, canali, zone depresse (sottopassi, tunnel, avvallamenti stradali, etc.) e a valle di porzioni di versante interessate da fenomeni franosi; possibili limitati danni alle opere idrauliche di difesa delle sponde, alle attività agricole, ai cantieri, agli insediamenti civili e industriali in alveo; possibili criticità connesse a localizzate cadute massi.

IDROGEOLOGICO

IDRAULICO RETICOLO MINORE

Criticità Giallo: Possibilità di innesco di frane superficiali/colate rapide di detriti o fango in bacini di dimensioni limitate e ruscellamenti superficiali anche con trasporto di materiale con conseguenti possibili danni localizzati alle infrastrutture, edifici e attività agricole, cantieri, insediamenti civili e industriali esposti; possibile innalzamento dei livelli idrometrici dei corsi d'acqua minori, con inondazioni delle aree limitrofe, anche per effetto di criticità locali (tombature, restringimenti, occlusioni delle luci dei ponti, ecc); possibile scorrimento superficiale delle acque nelle strade con fenomeni di rigurgito dei sistemi di smaltimento delle acque piovane e con possibile tracimazione e coinvolgimento delle aree urbane depresse, dei locali interrati e di quelli posti a pian terreno lungo le vie potenzialmente interessate da deflussi idrici; possibili temporanee interruzioni della rete stradale e/o ferroviaria in prossimità di impluvi, canali, zone depresse (sottopassi, tunnel, avvallamenti stradali, etc.) e a valle di porzioni di versante interessate da fenomeni franosi; possibili limitati danni alle opere idrauliche di difesa delle sponde, alle attività agricole, ai cantieri, agli insediamenti civili e industriali in alveo; possibili criticità connesse a localizzate cadute massi.

NEVE

Criticità Giallo: Sono possibili fenomeni occasionalmente pericolosi per l'incolumità delle persone, in grado di causare disagi e danni a carattere locale.

Sono possibili temporanei problemi alla circolazione stradale con interruzioni localizzate della viabilità, ritardi nei collegamenti terrestri, ferroviari ed aerei. Sono possibili localizzati problemi alle reti aeree di comunicazione e di distribuzione di servizi (tra cui telefonia ed elettricità) con temporanei blackout elettrici e telefonici. Sono possibili occasionali cadute di rami e rotture di alberi.

VENTO

Criticità Giallo: Sono possibili fenomeni occasionalmente pericolosi per l'incolumità delle persone, in grado di causare disagi e danni a carattere locale.

Sono possibili isolate rotture di rami e/o caduta di alberi, caduta di tegole e cornicioni, localizzati danni alle strutture provvisorie, con trasporto di materiale vario.

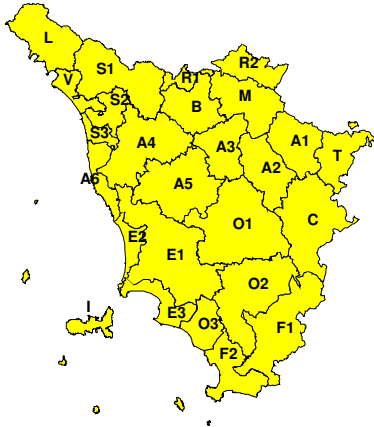
Sono possibili localizzati problemi alla circolazione stradale in particolare su viadotti e ponti, con temporanee interruzioni della viabilità. Sono possibili occasionali disagi dovuti a ritardi o cancellazioni dei collegamenti terrestri, ferroviari, aerei e marittimi.

Sono possibili occasionali problemi alle reti di distribuzione di servizi (tra cui telefonia ed elettricità) con temporanee interruzioni dei servizi.

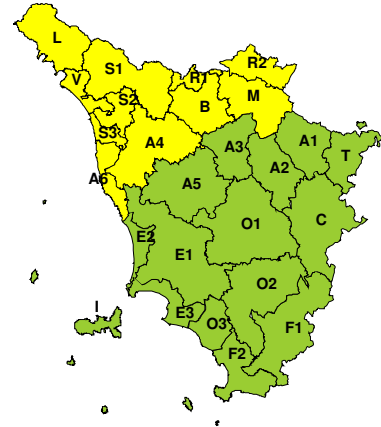


RISCHIO IDROGEOLOGICO-IDRAULICO RETICOLO MINORE

Venerdì, 12 Febbraio 2016

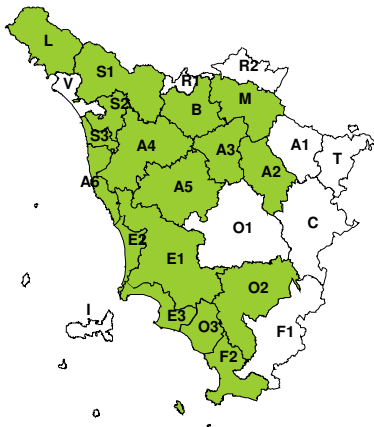


Sabato, 13 Febbraio 2016

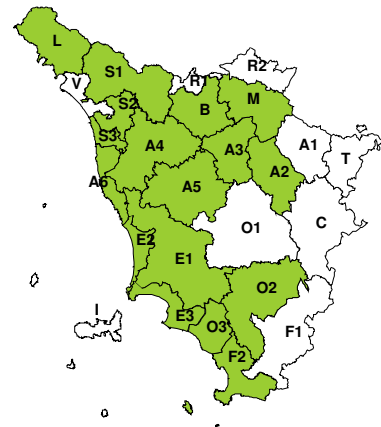


RISCHIO IDRAULICO RETICOLO PRINCIPALE

Venerdì, 12 Febbraio 2016

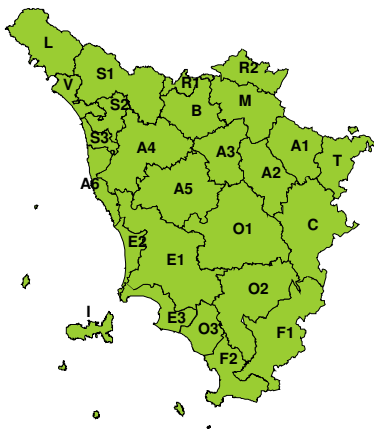


Sabato, 13 Febbraio 2016



RISCHIO TEMPORALI FORTI

Venerdì, 12 Febbraio 2016



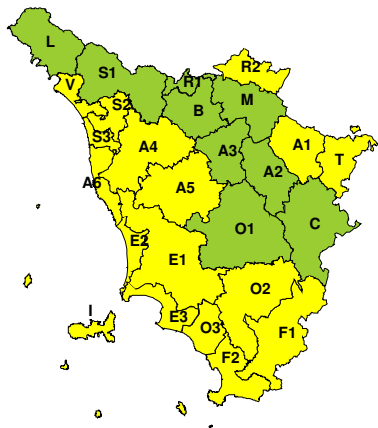
Sabato, 13 Febbraio 2016





RISCHIO VENTO

Venerdì, 12 Febbraio 2016

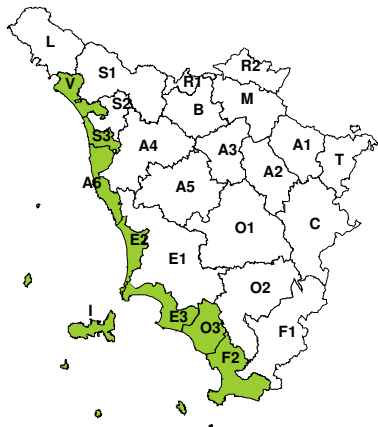


Sabato, 13 Febbraio 2016

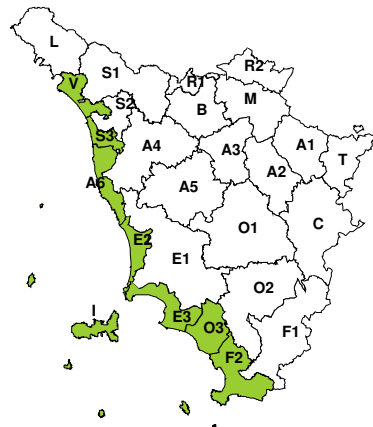


RISCHIO MAREGGIATE

Venerdì, 12 Febbraio 2016

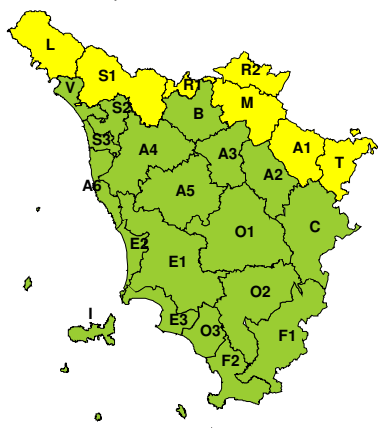


Sabato, 13 Febbraio 2016



RISCHIO NEVE

Venerdì, 12 Febbraio 2016



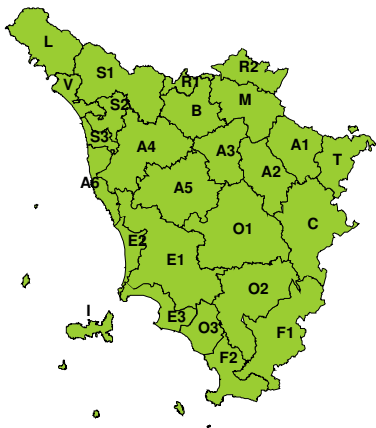
Sabato, 13 Febbraio 2016





RISCHIO GHIACCIO

Venerdì, 12 Febbraio 2016



Sabato, 13 Febbraio 2016

