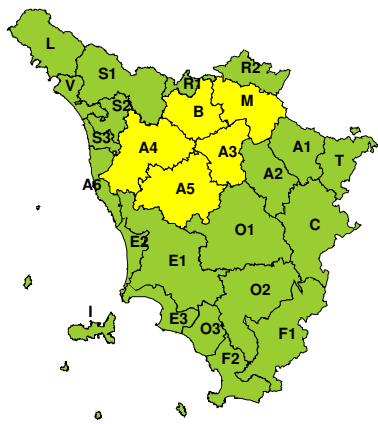
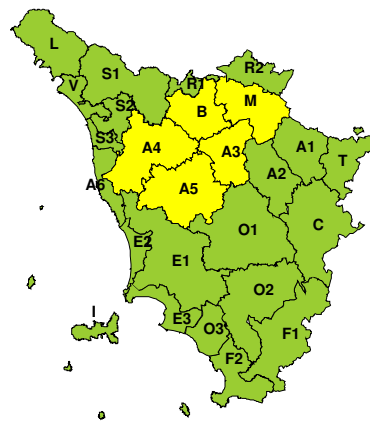



**BOLLETTINO DI VALUTAZIONE DELLE CRITICITÀ**

 Emissione di **Martedì, 19 Marzo 2019**, ore 11.31

**Martedì, 19 Marzo 2019**

**Mercoledì, 20 Marzo 2019**

**AREE INTERESSATE:**

- |                                |                                 |                       |
|--------------------------------|---------------------------------|-----------------------|
| A1-Arno-Casentino              | E2-Etruria-Costa Nord           | O3-Ombr. Gr-Costa     |
| A2-Arno-Valdarno Sup.          | E3-Etruria-Costa Sud            | R1-Reno               |
| <b>■ A3-Arno-Firenze</b>       | F1-Fiora e Alb.                 | R2-Romagna-Toscana    |
| <b>■ A4-Valdarno Inf.</b>      | F2-Fiora e Alb.-Costa e G       | S1-Serchio-Garf.-Lima |
| <b>■ A5-Valdelsa-Valdera</b>   | I-Isole                         | S2-Serchio-Lucca      |
| A6-Arno-Costa                  | L-Lunigiana                     | S3-Serchio-Costa      |
| <b>■ B-Bisenzio e Ombr. Pt</b> | <b>■ M-Mugello-Val di Sieve</b> | T-Valtiberina         |
| C-Valdichiana                  | O1-Ombr. Gr-Alto                | V-Versilia            |
| E1-Etruria                     | O2-Ombr. Gr-Medio               |                       |

**Legenda criticità:** VERDE, **■** GIALLO, **●** ARANCIONE, **▲** ROSSO

**PROVINCE INTERESSATE:** FIRENZE, LIVORNO, LUCCA, PISA, PISTOIA, PRATO, SIENA

**FENOMENI PREVISTI**

Oggi, martedì, pressione in aumento sul centro-nord Italia con graduale miglioramento delle condizioni atmosferiche sulla Toscana (residue deboli precipitazioni in prossimità della costa e sull'Appennino orientale dove saranno possibili deboli nevicate oltre 700-800 metri di quota). Un minimo sul basso Tirreno favorirà un sostenuto flusso di correnti nord-orientali anche sulla nostra regione, sia per oggi, martedì, che per domani, mercoledì.

**VENTO:** oggi, martedì e domani, mercoledì, forti di Grecale sulle zone interne sottovento ai rilievi.

**DESCRIZIONE DELLE CRITICITÀ PREVISTE:**

Sulla base delle previsioni meteorologiche odierne e delle valutazioni dei possibili effetti al suolo effettuate, si prefigurano i seguenti scenari di criticità:

ZONE DI ALLERTA	RISCHIO	TEMPI	CRITICITÀ
A3, A4, A5, B, M	VENTO	in corso fino alle ore 23.59 Mercoledì, 20 Marzo 2019	<b>GIALLO</b>



## DESCRIZIONE DEGLI SCENARI DI EVENTO PREVISTI

---

### VENTO

**Criticità Giallo:** Sono possibili fenomeni occasionalmente pericolosi per l'incolumità delle persone, in grado di causare disagi e danni a carattere locale.

Sono possibili isolate rotture di rami e/o caduta di alberi, caduta di tegole e cornicioni, localizzati danni alle strutture provvisorie, con trasporto di materiale vario.

Sono possibili localizzati problemi alla circolazione stradale in particolare su viadotti e ponti, con temporanee interruzioni della viabilità. Sono possibili occasionali disagi dovuti a ritardi o cancellazioni dei collegamenti terrestri, ferroviari, aerei e marittimi.

Sono possibili occasionali problemi alle reti di distribuzione di servizi (tra cui telefonia ed elettricità) con temporanee interruzioni dei servizi.



### RISCHIO IDROGEOLOGICO-IDRAULICO RETICOLO MINORE

Martedì, 19 Marzo 2019

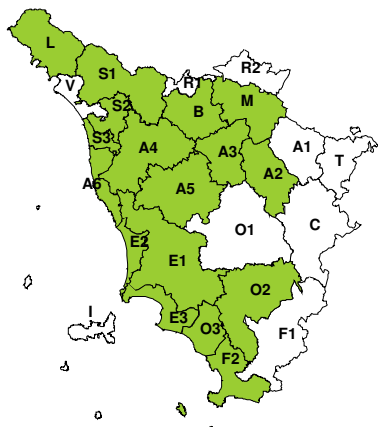


Mercoledì, 20 Marzo 2019

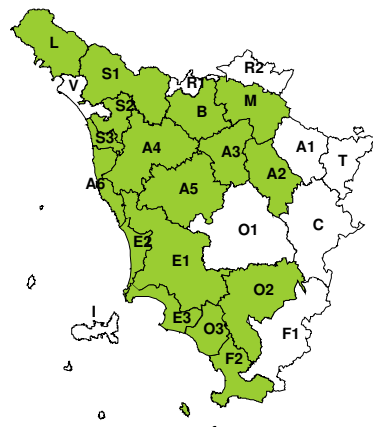


### RISCHIO IDRAULICO RETICOLO PRINCIPALE

Martedì, 19 Marzo 2019

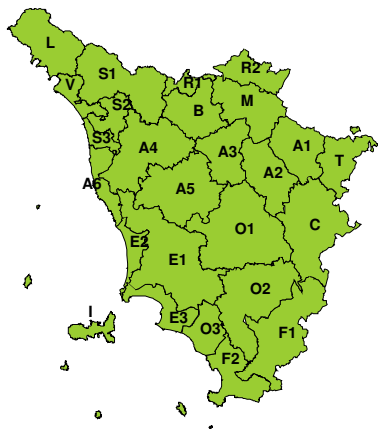


Mercoledì, 20 Marzo 2019



### RISCHIO TEMPORALI FORTI

Martedì, 19 Marzo 2019



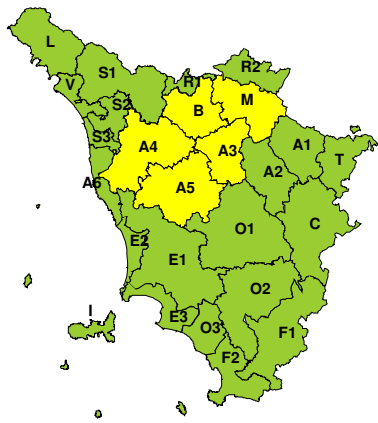
Mercoledì, 20 Marzo 2019



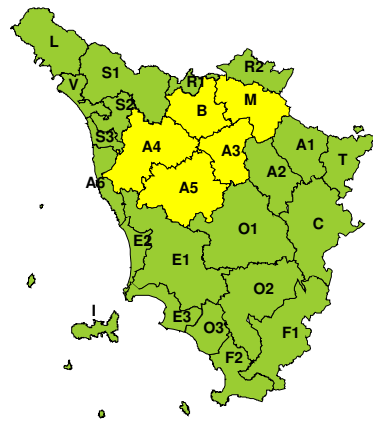


### RISCHIO VENTO

Martedì, 19 Marzo 2019

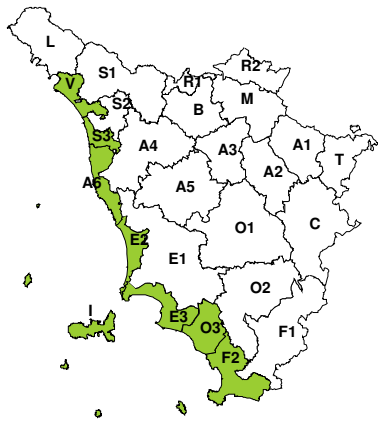


Mercoledì, 20 Marzo 2019

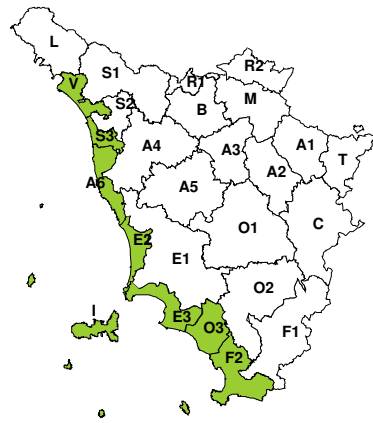


### RISCHIO MAREGGIATE

Martedì, 19 Marzo 2019



Mercoledì, 20 Marzo 2019



### RISCHIO NEVE

Martedì, 19 Marzo 2019



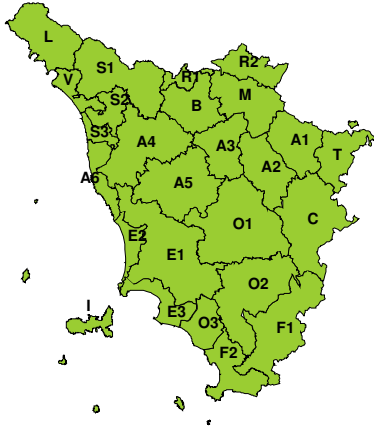
Mercoledì, 20 Marzo 2019





**RISCHIO GHIACCIO**

**Martedì, 19 Marzo 2019**



**Mercoledì, 20 Marzo 2019**

