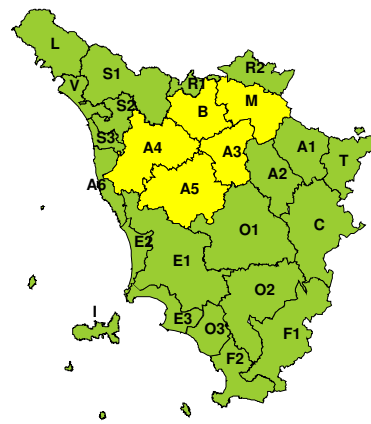



**BOLLETTINO DI VALUTAZIONE DELLE CRITICITÀ**

 Emissione di **Lunedì, 18 Marzo 2019**, ore 12.32

**Lunedì, 18 Marzo 2019**

**Martedì, 19 Marzo 2019**

**AREE INTERESSATE:**

- |                              |                               |                       |
|------------------------------|-------------------------------|-----------------------|
| A1-Arno-Casentino            | E2-Etruria-Costa Nord         | O3-Ombr. Gr-Costa     |
| A2-Arno-Valdarno Sup.        | E3-Etruria-Costa Sud          | R1-Reno               |
| <b>A3-Arno-Firenze</b>       | F1-Fiora e Alb.               | R2-Romagna-Toscana    |
| <b>A4-Valdarno Inf.</b>      | F2-Fiora e Alb.-Costa e G     | S1-Serchio-Garf.-Lima |
| <b>A5-Valdelsa-Valdera</b>   | I-Isole                       | S2-Serchio-Lucca      |
| A6-Arno-Costa                | L-Lunigiana                   | S3-Serchio-Costa      |
| <b>B-Bisenzio e Ombr. Pt</b> | <b>M-Mugello-Val di Sieve</b> | T-Valtiberina         |
| C-Valdichiana                | O1-Ombr. Gr-Alto              | V-Versilia            |
| E1-Etruria                   | O2-Ombr. Gr-Medio             |                       |

**Legenda criticità:** VERDE, ■ GIALLO, ● ARANCIONE, ▲ ROSSO

**PROVINCE INTERESSATE:** FIRENZE, LIVORNO, LUCCA, PISA, PISTOIA, PRATO, SIENA

**FENOMENI PREVISTI**

oggi, Lunedì, nella seconda parte della giornata condizioni moderatamente instabili a seguito del transito di una veloce perturbazione. Domani graduale rimonta anticiclonica con intenso flusso da nord-est.

**VENTO:** Domani venti forti di Grecale sulle zone interne sottovento ai rilievi

**DESCRIZIONE DELLE CRITICITÀ PREVISTE:**

Sulla base delle previsioni meteorologiche odierne e delle valutazioni dei possibili effetti al suolo effettuate, si prefigurano i seguenti scenari di criticità:

ZONE DI ALLERTA	RISCHIO	TEMPI	CRITICITÀ
A3, A4, A5, B, M	VENTO	dalle ore 00.00 Martedì, 19 Marzo 2019 alle ore 23.59 Martedì, 19 Marzo 2019	<b>GIALLO</b>



## DESCRIZIONE DEGLI SCENARI DI EVENTO PREVISTI

---

### VENTO

**Criticità Giallo:** Sono possibili fenomeni occasionalmente pericolosi per l'incolumità delle persone, in grado di causare disagi e danni a carattere locale.

Sono possibili isolate rotture di rami e/o caduta di alberi, caduta di tegole e cornicioni, localizzati danni alle strutture provvisorie, con trasporto di materiale vario.

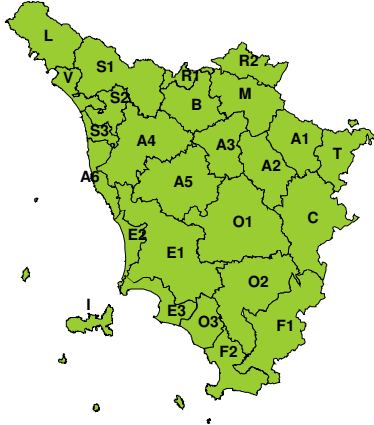
Sono possibili localizzati problemi alla circolazione stradale in particolare su viadotti e ponti, con temporanee interruzioni della viabilità. Sono possibili occasionali disagi dovuti a ritardi o cancellazioni dei collegamenti terrestri, ferroviari, aerei e marittimi.

Sono possibili occasionali problemi alle reti di distribuzione di servizi (tra cui telefonia ed elettricità) con temporanee interruzioni dei servizi.

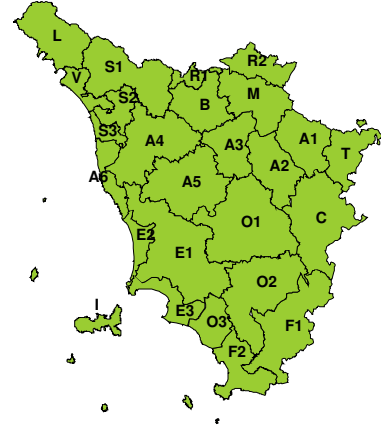


**RISCHIO IDROGEOLOGICO-IDRAULICO RETICOLO MINORE**

**Lunedì, 18 Marzo 2019**

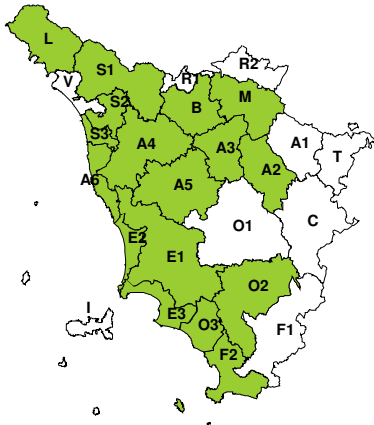


**Martedì, 19 Marzo 2019**

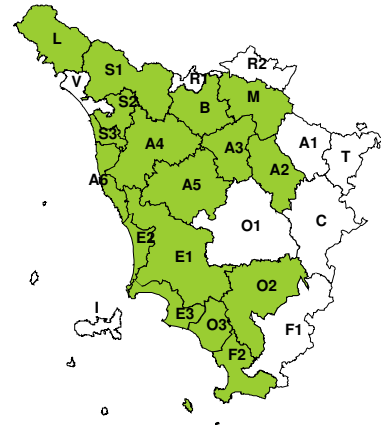


**RISCHIO IDRAULICO RETICOLO PRINCIPALE**

**Lunedì, 18 Marzo 2019**

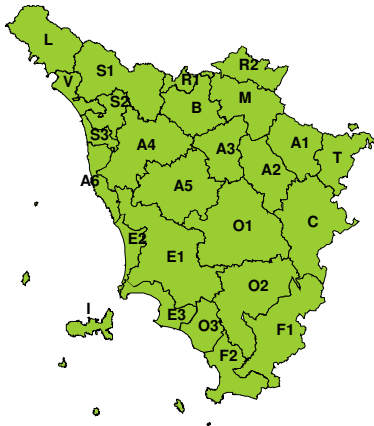


**Martedì, 19 Marzo 2019**

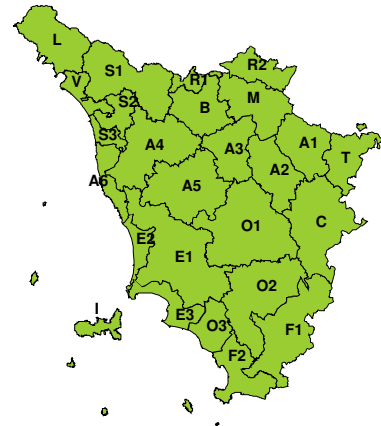


**RISCHIO TEMPORALI FORTI**

**Lunedì, 18 Marzo 2019**



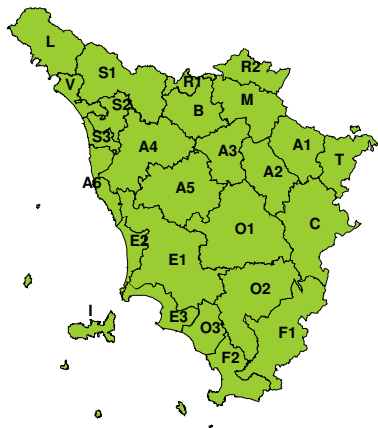
**Martedì, 19 Marzo 2019**



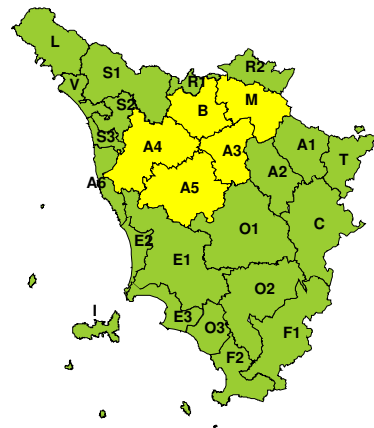


### RISCHIO VENTO

Lunedì, 18 Marzo 2019

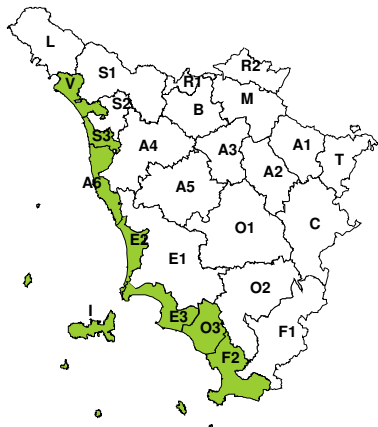


Martedì, 19 Marzo 2019

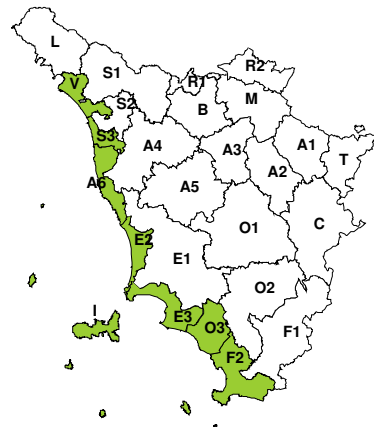


### RISCHIO MAREGGIATE

Lunedì, 18 Marzo 2019

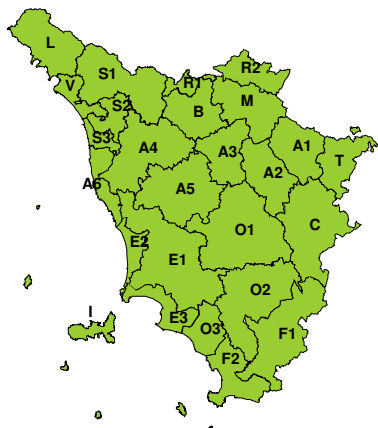


Martedì, 19 Marzo 2019



### RISCHIO NEVE

Lunedì, 18 Marzo 2019



Martedì, 19 Marzo 2019





**RISCHIO GHIACCIO**

**Lunedì, 18 Marzo 2019**



**Martedì, 19 Marzo 2019**

