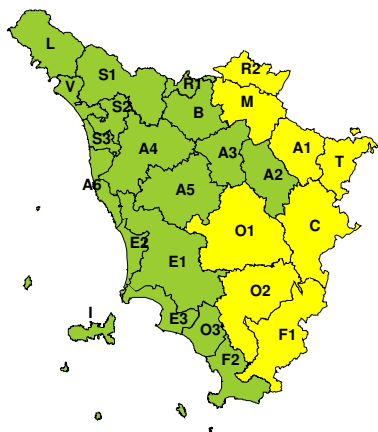
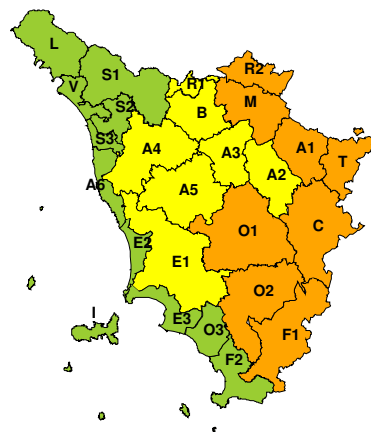


**BOLLETTINO DI VALUTAZIONE DELLE CRITICITÀ**Emissione di **Lunedì, 21 Gennaio 2019**, ore 12.50**AVVISO DI CRITICITÀ REGIONALE**Valido dalle ore 12.00 di **Martedì, 22 Gennaio 2019** alle ore 23.59 di **Martedì, 22 Gennaio 2019****Lunedì, 21 Gennaio 2019****Martedì, 22 Gennaio 2019****AREE INTERESSATE:**

- **A1-Arno-Casentino**
- **A2-Arno-Valdarno Sup.**
- **A3-Arno-Firenze**
- **A4-Valdarno Inf.**
- **A5-Valdelsa-Valdera**
- **A6-Arno-Costa**
- **B-Bisenzio e Ombr. Pt**
- **C-Valdichiana**
- **E1-Etruria**

- **E2-Etruria-Costa Nord**
- **E3-Etruria-Costa Sud**
- **F1-Fiora e Alb.**
- **F2-Fiora e Alb.-Costa e G**
- **I-Isole**
- **L-Lunigiana**
- **M-Mugello-Val di Sieve**
- **O1-Ombr. Gr-Alto**
- **O2-Ombr. Gr-Medio**

- **O3-Ombr. Gr-Costa**
- **R1-Reno**
- **R2-Romagna-Toscana**
- **S1-Serchio-Garf.-Lima**
- **S2-Serchio-Lucca**
- **S3-Serchio-Costa**
- **T-Valtiberina**
- **V-Versilia**

Legenda criticità: VERDE, ■ GIALLO, ● ARANCIONE, ▲ ROSSO

PROVINCE INTERESSATE: AREZZO, FIRENZE, GROSSETO, LIVORNO, LUCCA, PISA, PISTOIA, PRATO, SIENA

FENOMENI PREVISTI

circolazione depressionaria sul Tirreno meridionale pilota correnti umide sulla nostra regione con deboli precipitazioni. Domani, martedì minimo depressionario in ulteriore avvicinamento.

NEVE: oggi, lunedì, deboli nevicate dal tardo pomeriggio a quote collinari (300-500 metri) sulle zone centro meridionali e a quote inferiori sull'Alto Mugello.

Accumuli massimi fino a 10 cm in MONTAGNA (600-1000 metri) e fino a 2 cm in COLLINA (intorno ai 500 metri); in alta Val Tiberina, Casentino e Alto Mugello possibili accumuli fino a 5 cm in COLLINA (intorno a 200-400 metri).

Domani, martedì, in particolare dal pomeriggio neve a quote collinari (200-400 metri) su gran parte della Toscana (zone interne). Accumuli fino a 10-20 cm a quote collinari su Amiata, Colline Metallifere, Alto Mugello, Casentino e Alta Val Tiberina; sulle altre colline in genere accumuli intorno ai 2 cm. Possibili nevicate anche a quote di pianura (minori 200 metri) ma senza accumuli.

DESCRIZIONE DELLE CRITICITÀ PREVISTE:

Sulla base delle previsioni meteorologiche odierne e delle valutazioni dei possibili effetti al suolo effettuate, si prefigurano i seguenti scenari di criticità:



ZONE DI ALLERTA	RISCHIO	TEMPI	CRITICITÀ
A1, C, F1, M, O1 O2, R2, T	NEVE	dalle ore 18.00 Lunedì, 21 Gennaio 2019 alle ore 12.00 Martedì, 22 Gennaio 2019	GIALLO
A2, A3, A4, A5, B E1, R1	NEVE	dalle ore 00.00 Martedì, 22 Gennaio 2019 alle ore 23.59 Martedì, 22 Gennaio 2019	GIALLO
A1, C, F1, M, O1 O2, R2, T	NEVE	dalle ore 12.00 Martedì, 22 Gennaio 2019 alle ore 23.59 Martedì, 22 Gennaio 2019	ARANCIONE

DESCRIZIONE DEGLI SCENARI DI EVENTO PREVISTI

NEVE

Criticità Giallo: Sono possibili fenomeni occasionalmente pericolosi per l'incolumità delle persone, in grado di causare disagi e danni a carattere locale.

Sono possibili temporanei problemi alla circolazione stradale con interruzioni localizzate della viabilità, ritardi nei collegamenti terrestri, ferroviari ed aerei. Sono possibili localizzati problemi alle reti aeree di comunicazione e di distribuzione di servizi (tra cui telefonia ed elettricità) con temporanei blackout elettrici e telefonici. Sono possibili occasionali cadute di rami e rotture di alberi.

NEVE

Criticità Arancione: Sono previsti fenomeni pericolosi per l'incolumità delle persone, in grado di causare disagi anche prolungati e danni consistenti su aree anche estese.

Sono probabili consistenti problemi alla circolazione stradale, con interruzioni anche prolungate della viabilità, ritardi o cancellazioni dei trasporti terrestri, ferroviarie ed aerei.

Sono possibili problemi alle reti aeree di comunicazione e di distribuzione di servizi (tra cui telefonia ed elettricità) con blackout elettrici e telefonici.

Sono possibili occasionali cadute di rami e rotture di alberi, danneggiamenti delle strutture.

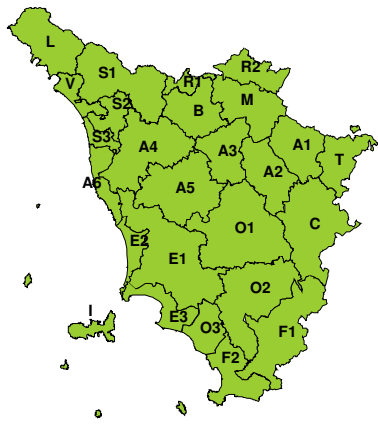
Si raccomanda di prendere visione durante l'evento dei Bollettini di Monitoraggio e Aggiornamento emessi a cadenze regolari sul sito www.cfr.toscana.it al fine di seguire l'evolversi della situazione meteo-idrologica.

Centro Funzionale Regionale



RISCHIO IDROGEOLOGICO-IDRAULICO RETICOLO MINORE

Lunedì, 21 Gennaio 2019

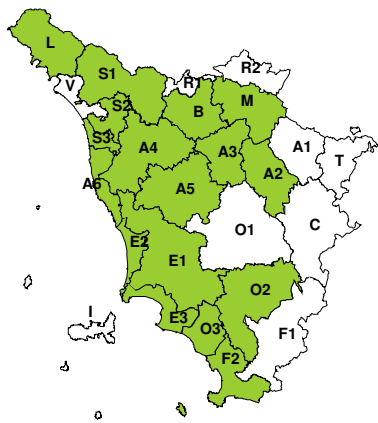


Martedì, 22 Gennaio 2019

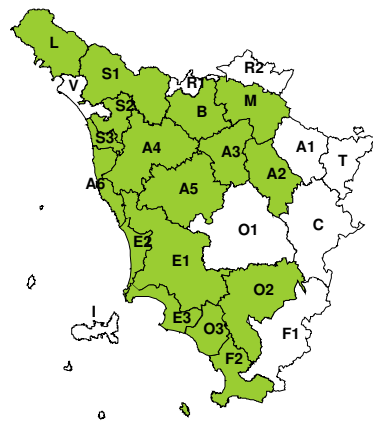


RISCHIO IDRAULICO RETICOLO PRINCIPALE

Lunedì, 21 Gennaio 2019

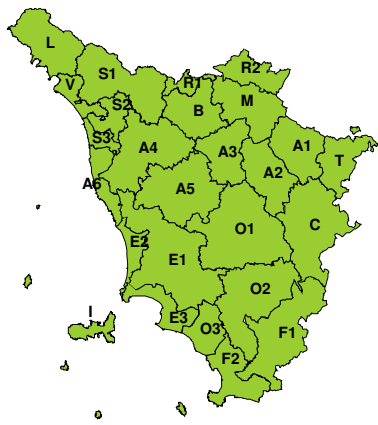


Martedì, 22 Gennaio 2019

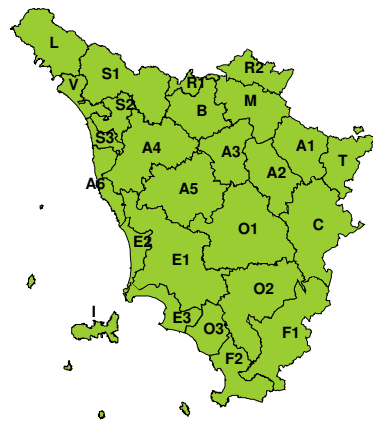


RISCHIO TEMPORALI FORTI

Lunedì, 21 Gennaio 2019



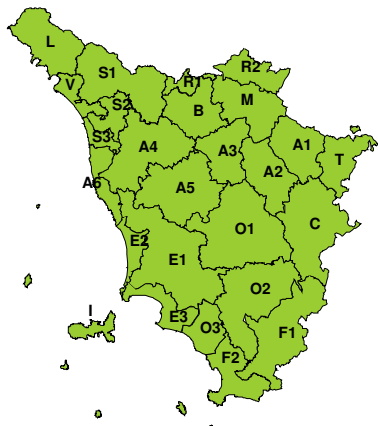
Martedì, 22 Gennaio 2019





RISCHIO VENTO

Lunedì, 21 Gennaio 2019

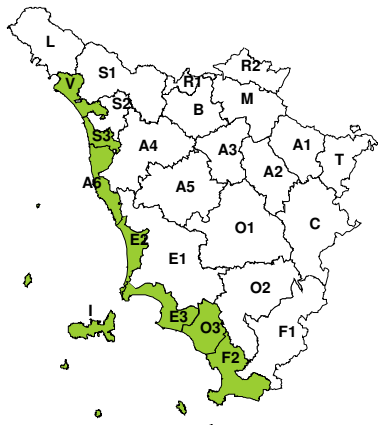


Martedì, 22 Gennaio 2019

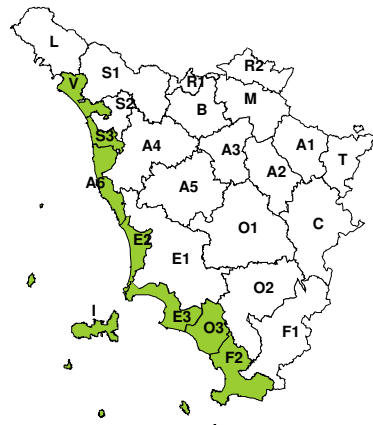


RISCHIO MAREGGIATE

Lunedì, 21 Gennaio 2019

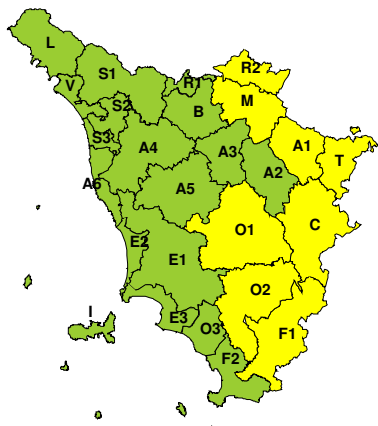


Martedì, 22 Gennaio 2019

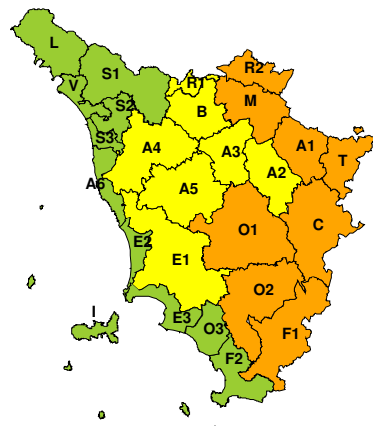


RISCHIO NEVE

Lunedì, 21 Gennaio 2019



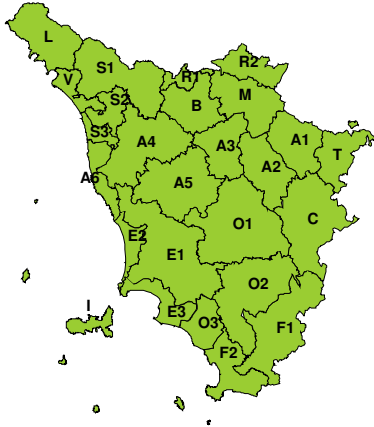
Martedì, 22 Gennaio 2019





RISCHIO GHIACCIO

Lunedì, 21 Gennaio 2019



Martedì, 22 Gennaio 2019

