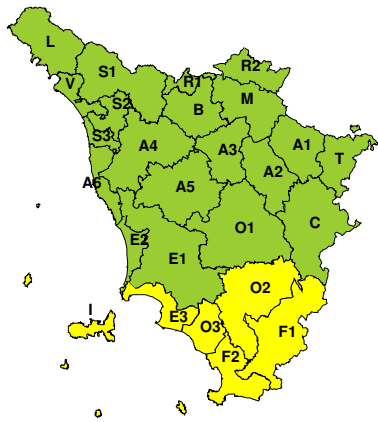
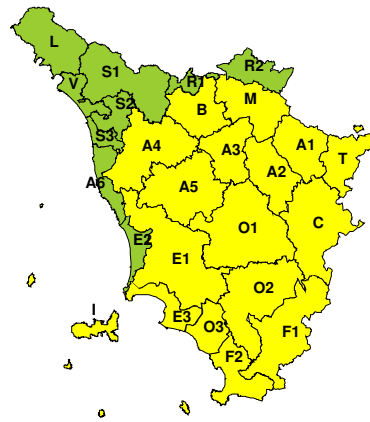


**BOLLETTINO DI VALUTAZIONE DELLE CRITICITÀ**Emissione di **Sabato, 11 Maggio 2019**, ore 12.06**Sabato, 11 Maggio 2019****Domenica, 12 Maggio 2019****AREE INTERESSATE:**

- | | | |
|---|---|--|
| <ul style="list-style-type: none"> ■ A1-Arno-Casentino ■ A2-Arno-Valdarno Sup. ■ A3-Arno-Firenze ■ A4-Valdarno Inf. ■ A5-Valdelsa-Valdera A6-Arno-Costa ■ B-Bisenzio e Ombr. Pt ■ C-Valdichiana ■ E1-Etruria | <ul style="list-style-type: none"> E2-Etruria-Costa Nord ■ E3-Etruria-Costa Sud ■ F1-Fiora e Alb. ■ F2-Fiora e Alb.-Costa e G ■ I-Isole L-Lunigiana ■ M-Mugello-Val di Sieve ■ O1-Ombr. Gr-Alto ■ O2-Ombr. Gr-Medio | <ul style="list-style-type: none"> ■ O3-Ombr. Gr-Costa R1-Reno R2-Romagna-Toscana S1-Serchio-Garf.-Lima S2-Serchio-Lucca S3-Serchio-Costa ■ T-Valtiberina V-Versilia |
|---|---|--|

Legenda criticità: VERDE, ■ GIALLO, ● ARANCIONE, ▲ ROSSO

PROVINCE INTERESSATE: AREZZO, FIRENZE, GROSSETO, LIVORNO, LUCCA, PISA, PISTOIA, PRATO, SIENA

FENOMENI PREVISTI

perturbazione atlantica alimentata da aria fredda in rapido avvicinamento. Domani, domenica, minimo di pressione in allontanamento verso sud e rinforzo dei venti dai quadranti settentrionali.

PIOGGIA: oggi, sabato, nel pomeriggio possibili isolati rovesci pomeridiani nelle zone interne e deboli piogge in Appennino. Dal tardo pomeriggio-sera peggioramento più consistente con piogge diffuse, localmente a carattere di rovescio o breve temporale a iniziare dal grossetano, in estensione dopo mezzanotte alle restanti zone centro-meridionali; anche sul resto della regione possibili rovesci e brevi temporali. Domani, domenica, dalla mattina precipitazioni concentrate soprattutto in Appennino, a carattere isolato/sparsa e intermittente altrove. Fino alla serata di domani, domenica, cumulati medi significativi sulle zone appenniniche e centro-meridionali con massimi puntuali fino a elevati sull'Alto Mugello, fino a localmente elevati sulle aree R1 e T, non elevati altrove. Intensità puntuale fino a forte.

TEMPORALI: dal tardo pomeriggio di oggi, e fino alle prime ore della mattina di domani, domenica, possibili forti temporali sparsi sull'Arcipelago e il grossetano. Possibili colpi di vento e grandinate.

Sul resto della regione possibili brevi temporali sparsi, più probabili in Appennino con occasionali colpi di vento e grandinate.

VENTO: domani, domenica, venti in rotazione a nord, nord-est ed in rinforzo soprattutto da fine mattina. Attese raffiche fino a 80-100 km/h sui crinali ed in montagna, fino a 70-90 km/h sulle aree collinari, fino a 60-80 km/h sull'Arcipelago e le zone costiere, fino a 50-70 km/h sulle zone di pianura.

DESCRIZIONE DELLE CRITICITÀ PREVISTE:



Sulla base delle previsioni meteorologiche odierne e delle valutazioni dei possibili effetti al suolo effettuate, si prefigurano i seguenti scenari di criticità:

ZONE DI ALLERTA	RISCHIO	TEMPI	CRITICITÀ
E3, F1, F2, I, O2 O3	IDROGEOLOGICO IDRAULICO RETICOLO MINORE	dalle ore 20.00 Sabato, 11 Maggio 2019 alle ore 08.00 Domenica, 12 Maggio 2019	GIALLO
E3, F1, F2, I, O2 O3	TEMPORALI FORTI	dalle ore 20.00 Sabato, 11 Maggio 2019 alle ore 08.00 Domenica, 12 Maggio 2019	GIALLO
A1, A2, A3, A4, A5 B, C, E1, F1, M O1, O2, T	VENTO	dalle ore 10.00 Domenica, 12 Maggio 2019 alle ore 23.59 Domenica, 12 Maggio 2019	GIALLO



DESCRIZIONE DEGLI SCENARI DI EVENTO PREVISTI

IDROGEOLOGICO

IDRAULICO RETICOLO MINORE

Criticità Giallo: Possibilità di innesco di frane superficiali/colate rapide di detriti o fango in bacini di dimensioni limitate e ruscellamenti superficiali anche con trasporto di materiale con conseguenti possibili danni localizzati alle infrastrutture, edifici e attività agricole, cantieri, insediamenti civili e industriali esposti; possibile innalzamento dei livelli idrometrici dei corsi d'acqua minori, con inondazioni delle aree limitrofe, anche per effetto di criticità locali (tombature, restringimenti, occlusioni delle luci dei ponti, ecc); possibile scorrimento superficiale delle acque nelle strade con fenomeni di rigurgito dei sistemi di smaltimento delle acque piovane e con possibile tracimazione e coinvolgimento delle aree urbane depresse, dei locali interrati e di quelli posti a pian terreno lungo le vie potenzialmente interessate da deflussi idrici; possibili temporanee interruzioni della rete stradale e/o ferroviaria in prossimità di impluvi, canali, zone depresse (sottopassi, tunnel, avvallamenti stradali, etc.) e a valle di porzioni di versante interessate da fenomeni franosi; possibili limitati danni alle opere idrauliche di difesa delle sponde, alle attività agricole, ai cantieri, agli insediamenti civili e industriali in alveo; possibili criticità connesse a localizzate cadute massi.

TEMPORALI FORTI

Criticità Giallo: In uno scenario caratterizzato da elevata incertezza previsionale, saranno possibili fenomeni intensi occasionalmente pericolosi per l'incolumità delle persone e in grado di causare disagi e danni a carattere locale. Saranno possibili gli effetti riconducibili al rischio **idrogeologico-idraulico reticolo minore**, che potrebbero verificarsi in maniera repentina ed improvvisa.

A causa delle violente raffiche di **vento**, saranno possibili ulteriori effetti tra cui ad esempio, rottura di rami e/o caduta di alberi, caduta di tegole, danni alle strutture provvisorie e/o agli edifici, abbattimento di pali, segnaletica e impalcature, trasporto di materiale, disagi e/o interruzione della viabilità e danneggiamenti alle reti di distribuzione di servizi (tra cui telefonia ed elettricità) con conseguenti interruzioni.

Nel caso in cui si verificano **grandinate** saranno inoltre possibili danni alle colture agricole, alle coperture degli edifici e agli automezzi.

Infine a causa delle **fulminazioni** saranno possibili danneggiamenti agli edifici, alberi e alle reti di distribuzione di servizi (tra cui telefonia ed elettricità) e eventualmente l'innesco di incendi in aree boschive.

VENTO

Criticità Giallo: Sono possibili fenomeni occasionalmente pericolosi per l'incolumità delle persone, in grado di causare disagi e danni a carattere locale.

Sono possibili isolate rotture di rami e/o caduta di alberi, caduta di tegole e cornicioni, localizzati danni alle strutture provvisorie, con trasporto di materiale vario.

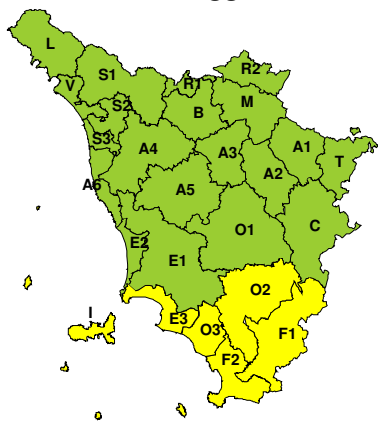
Sono possibili localizzati problemi alla circolazione stradale in particolare su viadotti e ponti, con temporanee interruzioni della viabilità. Sono possibili occasionali disagi dovuti a ritardi o cancellazioni dei collegamenti terrestri, ferroviari, aerei e marittimi.

Sono possibili occasionali problemi alle reti di distribuzione di servizi (tra cui telefonia ed elettricità) con temporanee interruzioni dei servizi.

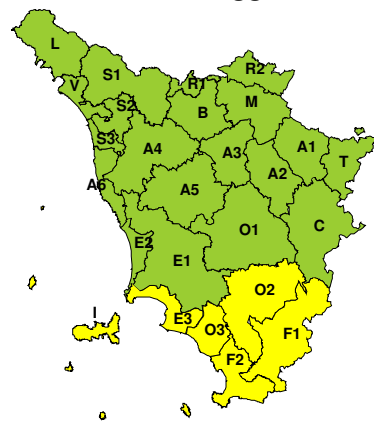


RISCHIO IDROGEOLOGICO-IDRAULICO RETICOLO MINORE

Sabato, 11 Maggio 2019

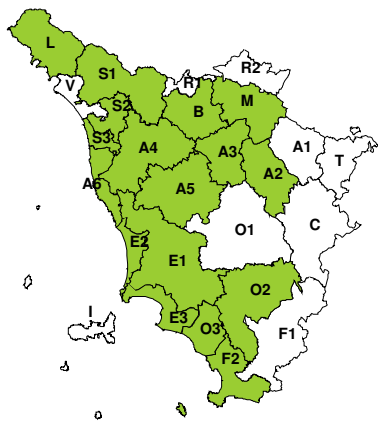


Domenica, 12 Maggio 2019

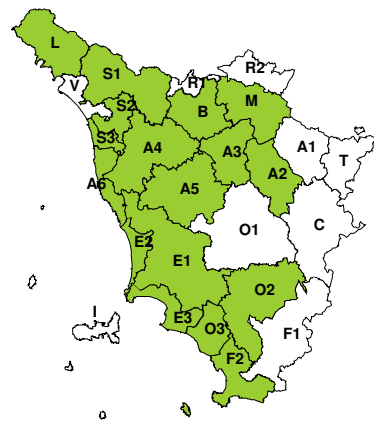


RISCHIO IDRAULICO RETICOLO PRINCIPALE

Sabato, 11 Maggio 2019

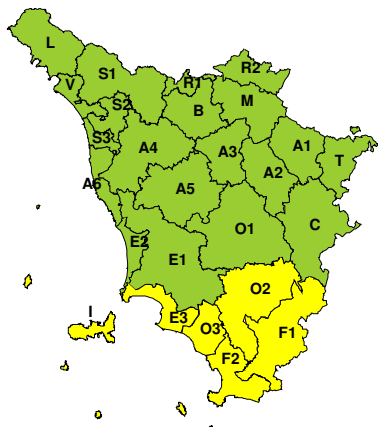


Domenica, 12 Maggio 2019

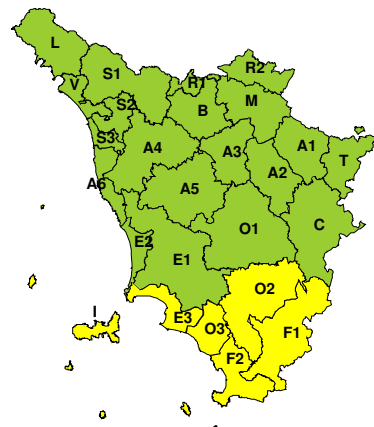


RISCHIO TEMPORALI FORTI

Sabato, 11 Maggio 2019



Domenica, 12 Maggio 2019



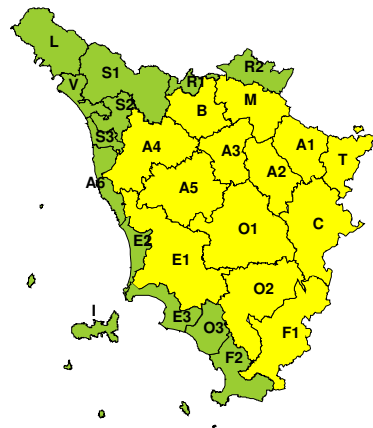


RISCHIO VENTO

Sabato, 11 Maggio 2019

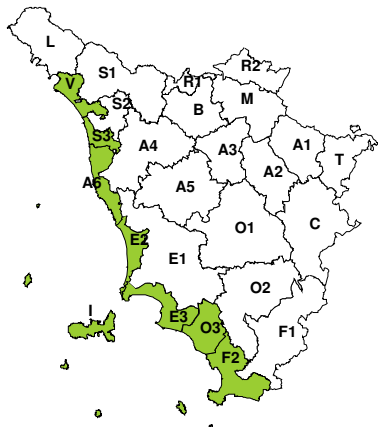


Domenica, 12 Maggio 2019

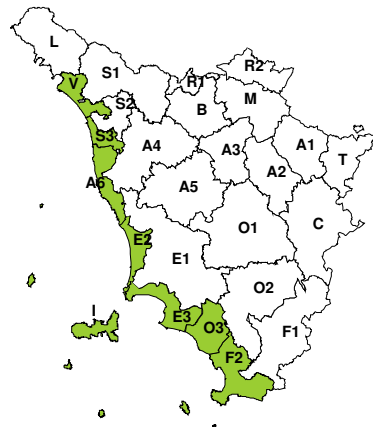


RISCHIO MAREGGIATE

Sabato, 11 Maggio 2019

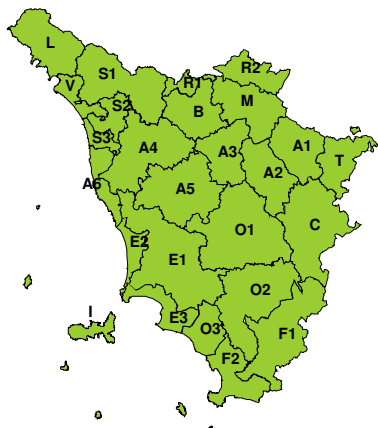


Domenica, 12 Maggio 2019



RISCHIO NEVE

Sabato, 11 Maggio 2019



Domenica, 12 Maggio 2019





RISCHIO GHIACCIO

Sabato, 11 Maggio 2019



Domenica, 12 Maggio 2019

