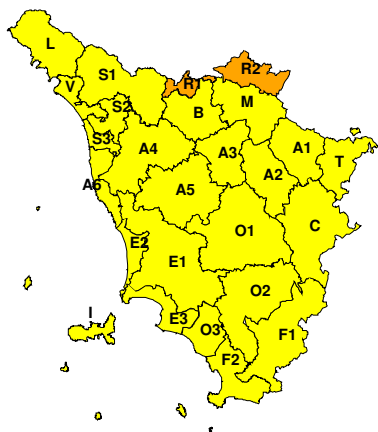
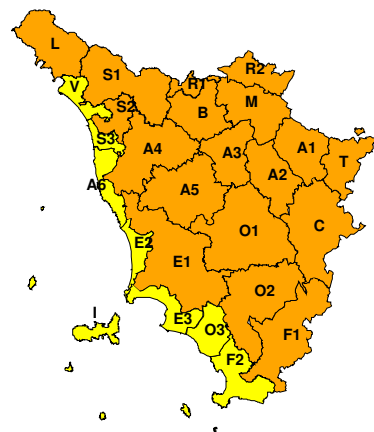



BOLLETTINO DI VALUTAZIONE DELLE CRITICITÀ

 Emissione di **Sabato, 03 Febbraio 2018**, ore 11.53

AVVISO DI CRITICITÀ REGIONALE

 Valido dalle ore 00.00 di **Domenica, 04 Febbraio 2018** alle ore 10.00 di **Domenica, 04 Febbraio 2018**
Sabato, 03 Febbraio 2018

Domenica, 04 Febbraio 2018

AREE INTERESSATE:

- | | | |
|-------------------------|-----------------------------|-------------------------|
| ● A1-Arno-Casentino | ■ E2-Etruria-Costa Nord | ■ O3-Ombr. Gr-Costa |
| ● A2-Arno-Valdarno Sup. | ■ E3-Etruria-Costa Sud | ● R1-Reno |
| ● A3-Arno-Firenze | ● F1-Fiora e Alb. | ● R2-Romagna-Toscana |
| ● A4-Valdarno Inf. | ■ F2-Fiora e Alb.-Costa e G | ● S1-Serchio-Garf.-Lima |
| ● A5-Valdelsa-Valdera | ■ I-Isole | ● S2-Serchio-Lucca |
| ■ A6-Arno-Costa | ● L-Lunigiana | ■ S3-Serchio-Costa |
| ● B-Bisenzio e Ombr. Pt | ● M-Mugello-Val di Sieve | ● T-Valtiberina |
| ● C-Valdichiana | ● O1-Ombr. Gr-Alto | ■ V-Versilia |
| ● E1-Etruria | ● O2-Ombr. Gr-Medio | |

Legenda criticità: VERDE, ■ GIALLO, ● ARANCIONE, ▲ ROSSO

PROVINCE INTERESSATE: AREZZO, FIRENZE, GROSSETO, LIVORNO, LUCCA, MASSA-CARRARA, PISA, PISTOIA, PRATO, SIENA

FENOMENI PREVISTI

Residue nevicate sino a bassa quota sulle zone interne, seguite da schiarite durante la notte, che favoriranno gelate con diffusa formazione di ghiaccio in collina e localmente anche in pianura.

NEVE: nevicate deboli o localmente e temporaneamente moderate sulle zone interne a quote variabili tra 200 e 500 metri. Progressiva attenuazione dei fenomeni nel corso del pomeriggio, cessazione in serata.

GHIACCIO: nella notte forti gelate a quote collinari su tutte le zone interne con diffusa formazione di ghiaccio, locale ghiaccio anche in pianura, molto locale sulla costa.

DESCRIZIONE DELLE CRITICITÀ PREVISTE:

Sulla base delle previsioni meteorologiche odierne e delle valutazioni dei possibili effetti al suolo effettuate, si prefigurano i seguenti scenari di criticità:



ZONE DI ALLERTA	RISCHIO	TEMPI	CRITICITÀ
A1, A2, A3, A4, A5 B, C, E1, F1, L M, O1, O2, R1, R2 S1, S2, T	GHIACCIO	dalle ore 00.00 Domenica, 04 Febbraio 2018 alle ore 10.00 Domenica, 04 Febbraio 2018	ARANCIONE
A6, E2, E3, F2, I O3, S3, V	GHIACCIO	dalle ore 00.00 Domenica, 04 Febbraio 2018 alle ore 10.00 Domenica, 04 Febbraio 2018	GIALLO
A1, A2, A3, A4, A5 A6, B, C, E1, E2 E3, F1, F2, I, L M, O1, O2, O3, R1 R2, S1, S2, S3, T V	IDROGEOLOGICO IDRAULICO RETICOLO MINORE	in corso fino alle ore 18.00 Sabato, 03 Febbraio 2018	GIALLO
A1, A2, A3, A4, A5 B, C, E1, F1, L M, O1, O2, R1, R2 S1, S2, S3, T, V	NEVE	in corso fino alle ore 18.00 Sabato, 03 Febbraio 2018	GIALLO
R1, R2	NEVE	in corso fino alle ore 18.00 Sabato, 03 Febbraio 2018	ARANCIONE



DESCRIZIONE DEGLI SCENARI DI EVENTO PREVISTI

GHIACCIO

Criticità Arancione: Sono probabili problemi per gli spostamenti, problemi alla circolazione stradale, ritardi o cancellazioni nei collegamenti terrestri, ferroviari ed aerei. Sono probabili problemi alle reti di distribuzione di servizi (acqua, luce, gas, telefonia) con interruzioni.

GHIACCIO

Criticità Giallo: Sono possibili localizzati problemi negli spostamenti, temporanei o localizzati problemi alla circolazione stradale, localizzati ritardi nei collegamenti terrestri, ferroviari ed aerei. Sono possibili temporanei problemi alle reti di distribuzione di servizi (acqua, luce, gas, telefonia) con localizzate interruzioni.

IDROGEOLOGICO

IDRAULICO RETICOLO MINORE

Criticità Giallo: Possibilità di innesco di frane superficiali/colate rapide di detriti o fango in bacini di dimensioni limitate e ruscellamenti superficiali anche con trasporto di materiale con conseguenti possibili danni localizzati alle infrastrutture, edifici e attività agricole, cantieri, insediamenti civili e industriali esposti; possibile innalzamento dei livelli idrometrici dei corsi d'acqua minori, con inondazioni delle aree limitrofe, anche per effetto di criticità locali (tombature, restringimenti, occlusioni delle luci dei ponti, ecc); possibile scorrimento superficiale delle acque nelle strade con fenomeni di rigurgito dei sistemi di smaltimento delle acque piovane e con possibile tracimazione e coinvolgimento delle aree urbane depresse, dei locali interrati e di quelli posti a pian terreno lungo le vie potenzialmente interessate da deflussi idrici; possibili temporanee interruzioni della rete stradale e/o ferroviaria in prossimità di impluvi, canali, zone depresse (sottopassi, tunnel, avvallamenti stradali, etc.) e a valle di porzioni di versante interessate da fenomeni franosi; possibili limitati danni alle opere idrauliche e di difesa delle sponde, alle attività agricole, ai cantieri, agli insediamenti civili e industriali in alveo; possibili criticità connesse a localizzate cadute massi.

NEVE

Criticità Giallo: Sono possibili temporanei problemi alla circolazione stradale con interruzioni localizzate della viabilità, ritardi nei collegamenti terrestri, ferroviari ed aerei. Sono possibili localizzati problemi alle reti aeree di comunicazione e di distribuzione di servizi (tra cui telefonia ed elettricità) con temporanei blackout elettrici e telefonici. Sono possibili occasionali cadute di rami e rotture di alberi.

NEVE

Criticità Arancione: Sono probabili consistenti problemi alla circolazione stradale, con interruzioni anche prolungate della viabilità, ritardi o cancellazioni dei trasporti terrestri, ferroviarie ed aerei. Sono possibili problemi alle reti aeree di comunicazione e di distribuzione di servizi (tra cui telefonia ed elettricità) con blackout elettrici e telefonici. Sono possibili occasionali cadute di rami e rotture di alberi, danneggiamenti delle strutture.

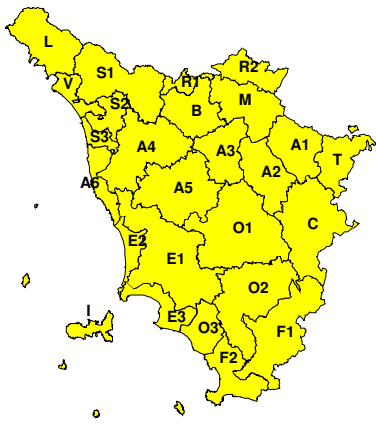
Si raccomanda di prendere visione durante l'evento dei Bollettini di Monitoraggio e Aggiornamento emessi a cadenze regolari sul sito www.cfr.toscana.it al fine di seguire l'evolversi della situazione meteo-idrologica.

Centro Funzionale Regionale



RISCHIO IDROGEOLOGICO-IDRAULICO RETICOLO MINORE

Sabato, 03 Febbraio 2018

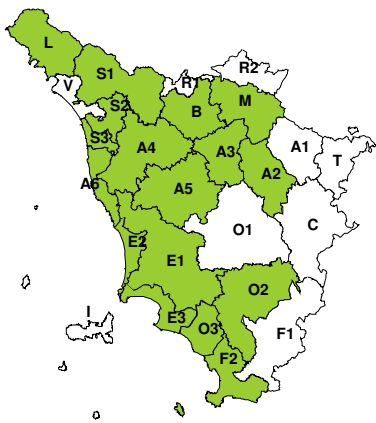


Domenica, 04 Febbraio 2018

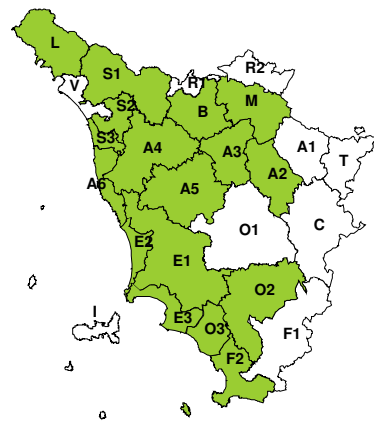


RISCHIO IDRAULICO RETICOLO PRINCIPALE

Sabato, 03 Febbraio 2018

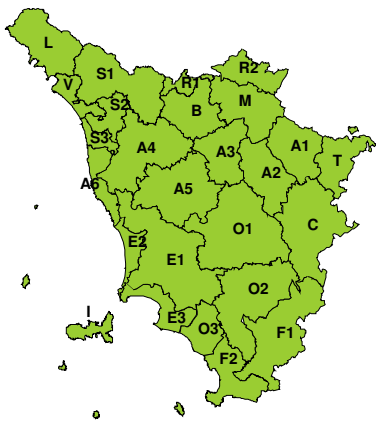


Domenica, 04 Febbraio 2018



RISCHIO TEMPORALI FORTI

Sabato, 03 Febbraio 2018



Domenica, 04 Febbraio 2018



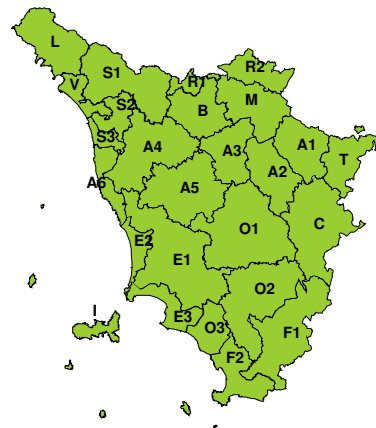


RISCHIO VENTO

Sabato, 03 Febbraio 2018

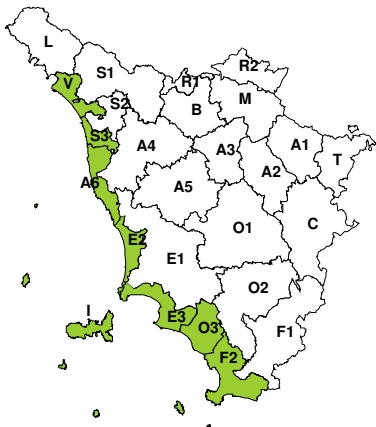


Domenica, 04 Febbraio 2018

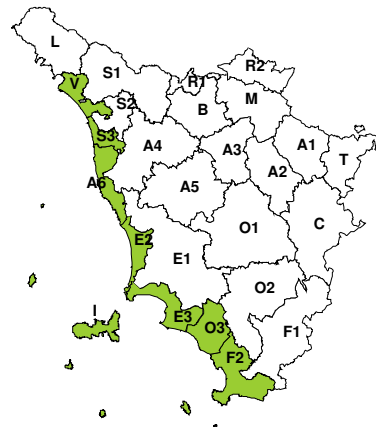


RISCHIO MAREGGIATE

Sabato, 03 Febbraio 2018

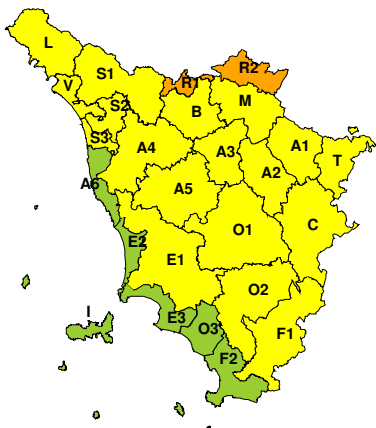


Domenica, 04 Febbraio 2018



RISCHIO NEVE

Sabato, 03 Febbraio 2018



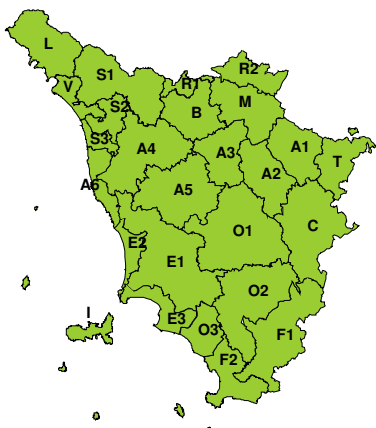
Domenica, 04 Febbraio 2018





RISCHIO GHIACCIO

Sabato, 03 Febbraio 2018



Domenica, 04 Febbraio 2018

