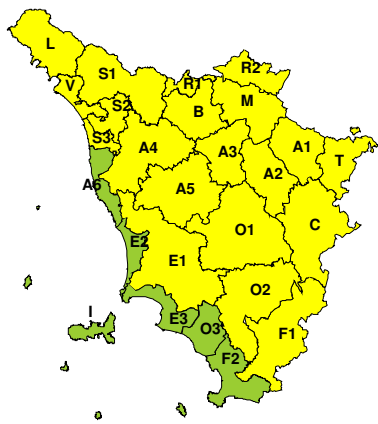




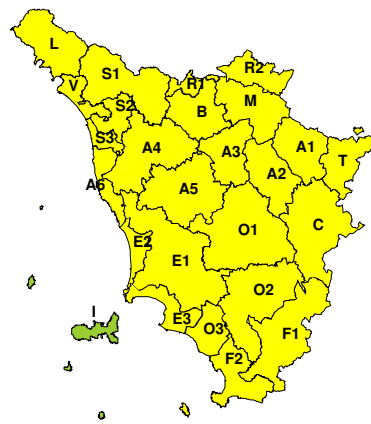
## BOLLETTINO DI VALUTAZIONE DELLE CRITICITÀ

Emissione di **Mercoledì, 30 Gennaio 2019**, ore 12.14

**Mercoledì, 30 Gennaio 2019**



**Giovedì, 31 Gennaio 2019**



### AREE INTERESSATE:

- |                         |  |                         |
|-------------------------|--|-------------------------|
| ■ A1-Arno-Casentino     | ■ E2-Etruria-Costa Nord                | ■ O3-Ombr. Gr-Costa     |
| ■ A2-Arno-Valdarno Sup. | ■ E3-Etruria-Costa Sud                 | ■ R1-Reno               |
| ■ A3-Arno-Firenze       | ■ F1-Fiora e Alb.                      | ■ R2-Romagna-Toscana    |
| ■ A4-Valdarno Inf.      | ■ F2-Fiora e Alb.-Costa e G<br>I-Isole | ■ S1-Serchio-Garf.-Lima |
| ■ A5-Valdelsa-Valdera   | ■ L-Lunigiana                          | ■ S2-Serchio-Lucca      |
| ■ A6-Arno-Costa         | ■ M-Mugello-Val di Sieve               | ■ S3-Serchio-Costa      |
| ■ B-Bisenzio e Ombr. Pt | ■ O1-Ombr. Gr-Alto                     | ■ T-Valtiberina         |
| ■ C-Valdichiana         | ■ O2-Ombr. Gr-Medio                    | ■ V-Versilia            |
| ■ E1-Etruria            |  |                         |

**Legenda criticità:** VERDE, ■ GIALLO, ● ARANCIONE, ▲ ROSSO

**PROVINCE INTERESSATE:** AREZZO, FIRENZE, GROSSETO, LIVORNO, LUCCA, MASSA-CARRARA, PISA, PISTOIA, PRATO, SIENA

### FENOMENI PREVISTI

oggi e domani debole perturbazione in transito sulla Toscana con possibili nevicate fino a bassa quota.

**TEMPORALI:** fino alla sera di oggi possibili isolati temporali su Arcipelago e costa centro meridionale; grandinate e colpi di vento solo occasionali.

**NEVE:** oggi mercoledì, deboli nevicate a quote collinari possibili su tutte le zone interne della regione. Attenuazione dei fenomeni in serata e nottetempo con nevicate che risulteranno a carattere più isolato. Quota neve generalmente oltre 200-300 metri sul centro-nord della regione (localmente inferiori sulle zone appenniniche e sul fondovalle del Mugello, Casentino e Val Tiberina), attorno a 300-400 sulle zone centro meridionali, con neve in calo di quota in serata. Si prevedono accumuli generalmente inferiori a 10 cm a quote collinari.

Per domani, giovedì evoluzione molto incerta: in mattinata si prospetta la possibilità di deboli nevicate fino a quote di pianura sulle zone più interne. Dal pomeriggio quota neve in decisa risalita fino a quote di montagna, anche se sulle vallate più interne le nevicate potranno persistere a quote di fondovalle fino al pomeriggio; si prevedono accumuli generalmente fino a 2 cm a quote di pianura, e attorno a 5 cm oltre i 200 metri.

**GHIACCIO:** domani, nottetempo e al primo mattino possibile formazione di ghiaccio su tutta la regione; sulle zone più interne, e in particolare sulle vallate appenniniche, le temperature potrebbero mantenersi prossime o inferiori allo zero anche nel pomeriggio e in serata, favorendo la persistenza di ghiaccio al suolo o locali fenomeni di gelicidio. Questo scenario risulta tutt'ora molto incerto sia per quanto riguarda la valutazione delle temperature che per quanto riguarda la localizzazione di eventuali precipitazioni.

**DESCRIZIONE DELLE CRITICITÀ PREVISTE:**

Sulla base delle previsioni meteorologiche odierne e delle valutazioni dei possibili effetti al suolo effettuate, si prefigurano i seguenti scenari di criticità:

ZONE DI ALLERTA	RISCHIO	TEMPI	CRITICITÀ
A2, A3, A4, A5, A6 B, C, E1, E2, E3 F1, F2, O1, O2, O3 S2, S3, V	GHIACCIO	dalle ore 00.00 Giovedì, 31 Gennaio 2019 alle ore 13.00 Giovedì, 31 Gennaio 2019	<b>GIALLO</b>
A1, L, M, R1, R2 S1, T	GHIACCIO	dalle ore 00.00 Giovedì, 31 Gennaio 2019 alle ore 23.59 Giovedì, 31 Gennaio 2019	<b>GIALLO</b>
A1, A2, A3, A4, A5 B, C, E1, F1, L M, O1, O2, R1, R2 S1, S2, S3, T, V	NEVE	in corso fino alle ore 23.59 Mercoledì, 30 Gennaio 2019	<b>GIALLO</b>
A1, A2, A3, A4, A5 B, C, M, O1, O2 T	NEVE	dalle ore 06.00 Giovedì, 31 Gennaio 2019 alle ore 16.00 Giovedì, 31 Gennaio 2019	<b>GIALLO</b>

**DESCRIZIONE DEGLI SCENARI DI EVENTO PREVISTI****GHIACCIO**

**Criticità Giallo:** Sono possibili fenomeni occasionalmente pericolosi per l'incolumità delle persone, in grado di causare disagi e danni a carattere locale.

Sono possibili localizzati problemi negli spostamenti, temporanei o localizzati problemi alla circolazione stradale, localizzati ritardi nei collegamenti terrestri, ferroviari ed aerei. Sono possibili temporanei problemi alle reti di distribuzione di servizi (acqua, luce, gas, telefonia) con localizzate interruzioni.

**NEVE**

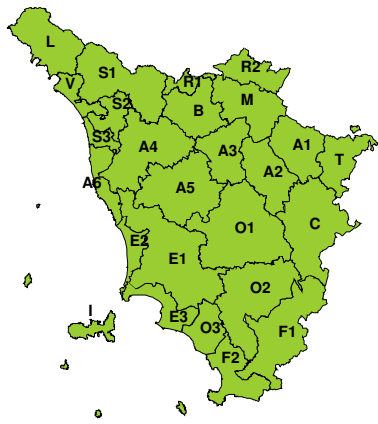
**Criticità Giallo:** Sono possibili fenomeni occasionalmente pericolosi per l'incolumità delle persone, in grado di causare disagi e danni a carattere locale.

Sono possibili temporanei problemi alla circolazione stradale con interruzioni localizzate della viabilità, ritardi nei collegamenti terrestri, ferroviari ed aerei. Sono possibili localizzati problemi alle reti aeree di comunicazione e di distribuzione di servizi (tra cui telefonia ed elettricità) con temporanei blackout elettrici e telefonici. Sono possibili occasionali cadute di rami e rotture di alberi.



### RISCHIO IDROGEOLOGICO-IDRAULICO RETICOLO MINORE

Mercoledì, 30 Gennaio 2019



Giovedì, 31 Gennaio 2019

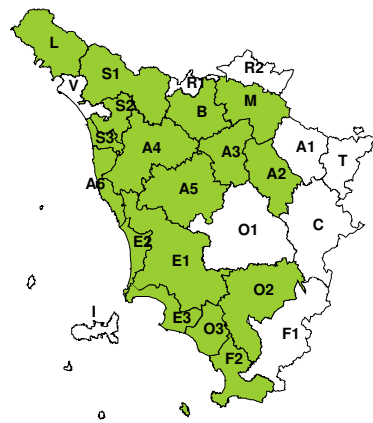


### RISCHIO IDRAULICO RETICOLO PRINCIPALE

Mercoledì, 30 Gennaio 2019

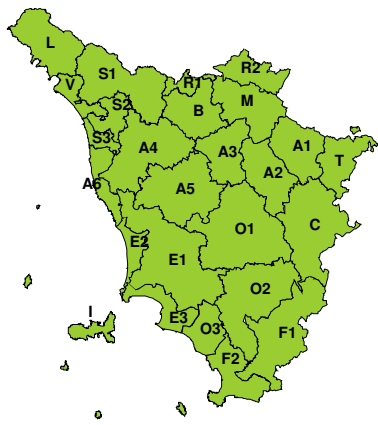


Giovedì, 31 Gennaio 2019



### RISCHIO TEMPORALI FORTI

Mercoledì, 30 Gennaio 2019



Giovedì, 31 Gennaio 2019





### RISCHIO VENTO

Mercoledì, 30 Gennaio 2019



Giovedì, 31 Gennaio 2019



### RISCHIO MAREGGIATE

Mercoledì, 30 Gennaio 2019

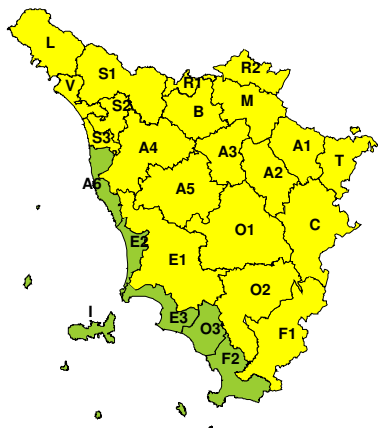


Giovedì, 31 Gennaio 2019

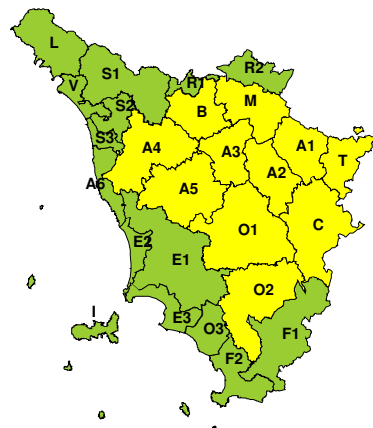


### RISCHIO NEVE

Mercoledì, 30 Gennaio 2019



Giovedì, 31 Gennaio 2019





**RISCHIO GHIACCIO**

**Mercoledì, 30 Gennaio 2019**



**Giovedì, 31 Gennaio 2019**

