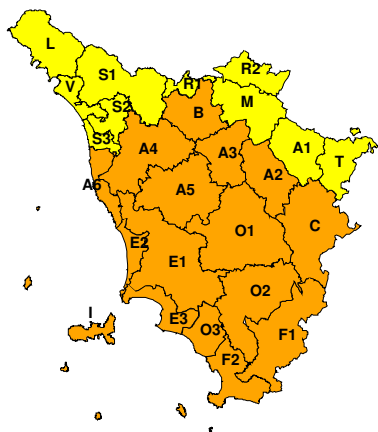
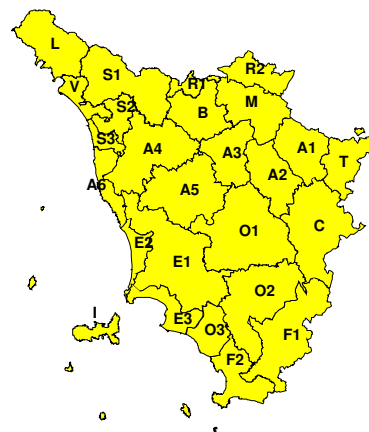



**BOLLETTINO DI VALUTAZIONE DELLE CRITICITÀ**
Emissione di **Martedì, 26 Marzo 2019**, ore 12.57
**AVVISO DI CRITICITÀ REGIONALE**
Valido fino alle ore 18.00 di **Martedì, 26 Marzo 2019**

Martedì, 26 Marzo 2019



Mercoledì, 27 Marzo 2019


**AREE INTERESSATE:**

- |                         |                             |                         |
|-------------------------|-----------------------------|-------------------------|
| □ A1-Arno-Casentino     | ○ E2-Etruria-Costa Nord     | ○ O3-Ombr. Gr-Costa     |
| ○ A2-Arno-Valdarno Sup. | ○ E3-Etruria-Costa Sud      | □ R1-Reno               |
| ○ A3-Arno-Firenze       | ○ F1-Fiora e Alb.           | □ R2-Romagna-Toscana    |
| ○ A4-Valdarno Inf.      | ○ F2-Fiora e Alb.-Costa e G | □ S1-Serchio-Garf.-Lima |
| ○ A5-Valdelsa-Valdera   | ○ I-Isole                   | □ S2-Serchio-Lucca      |
| ○ A6-Arno-Costa         | □ L-Lunigiana               | □ S3-Serchio-Costa      |
| ○ B-Bisenzio e Ombr. Pt | □ M-Mugello-Val di Sieve    | □ T-Valtiberina         |
| ○ C-Valdichiana         | ○ O1-Ombr. Gr-Alto          | □ V-Versilia            |
| ○ E1-Etruria            | ○ O2-Ombr. Gr-Medio         |                         |

**Legenda criticità:** VERDE, □ GIALLO, ○ ARANCIONE, △ ROSSO

**PROVINCE INTERESSATE:** AREZZO, FIRENZE, GROSSETO, LIVORNO, LUCCA, MASSA-CARRARA, PISA, PISTOIA, PRATO, SIENA

**FENOMENI PREVISTI**

Oggi, martedì, ancora vento forte o molto forte, ma con tendenza ad attenuazione in serata. Domani, mercoledì, ancora ventoso con venti fino a forti.

**VENTO:** oggi, martedì, nel pomeriggio, vento forte da nord est con raffiche fino a 100-120 km/h sui rilievi appenninici, fino a 80-100 km/h su Arcipelago, Amiata, Colline Metallifere e litorale, e fino a 60-80 km/h altrove. Tendenza ad attenuazione in serata. Domani, mercoledì, vento forte da nord-est con raffiche fino a 70-90 km/h sui rilievi appenninici, fino a 60-80 sulle zone collinari centro-meridionali e fino a 40-60 sulle zone di pianura.

**DESCRIZIONE DELLE CRITICITÀ PREVISTE:**

Sulla base delle previsioni meteorologiche odierne e delle valutazioni dei possibili effetti al suolo effettuate, si prefigurano i seguenti scenari di criticità:



| ZONE DI ALLERTA   | RISCHIO | TEMPI   | CRITICITÀ        |
|---|---------|---|------------------|
| A2, A3, A4, A5, A6<br>B, C, E1, E2, E3<br>F1, F2, I, O1, O2<br>O3 | VENTO   | in corso fino<br>alle ore 18.00 Martedì, 26<br>Marzo 2019                               | <b>ARANCIONE</b> |
| A1, L, M, R1, R2<br>S1, S2, S3, T, V                              | VENTO   | in corso fino<br>alle ore 23.59 Mercoledì, 27<br>Marzo 2019                             | <b>GIALLO</b>    |
| A2, A3, A4, A5, A6<br>B, C, E1, E2, E3<br>F1, F2, I, O1, O2<br>O3 | VENTO   | dalle ore 18.00 Martedì, 26<br>Marzo 2019<br>alle ore 23.59 Mercoledì, 27<br>Marzo 2019 | <b>GIALLO</b>    |

### DESCRIZIONE DEGLI SCENARI DI EVENTO PREVISTI

#### VENTO

**Criticità Arancione:** Sono previsti fenomeni pericolosi per l'incolumità delle persone, in grado di causare disagi anche prolungati e danni consistenti su aree anche estese.

Sono possibili rotture di rami e/o caduta di alberi, caduta di tegole e cornicioni, danni alle strutture provvisorie ed in maniera isolata agli edifici, con trasporto di materiale vario.

Sono possibili problemi alla circolazione stradale in particolare su viadotti e ponti, con interruzione della viabilità. Sono possibili disagi a causa di ritardi o cancellazioni dei collegamenti terrestri, ferroviari, aerei e marittimi.

Sono possibili danneggiamenti alle reti aeree di distribuzione di servizi (tra cui telefonia ed elettricità) con interruzioni dei servizi.

#### VENTO

**Criticità Giallo:** Sono possibili fenomeni occasionalmente pericolosi per l'incolumità delle persone, in grado di causare disagi e danni a carattere locale.

Sono possibili isolate rotture di rami e/o caduta di alberi, caduta di tegole e cornicioni, localizzati danni alle strutture provvisorie, con trasporto di materiale vario.

Sono possibili localizzati problemi alla circolazione stradale in particolare su viadotti e ponti, con temporanee interruzioni della viabilità. Sono possibili occasionali disagi dovuti a ritardi o cancellazioni dei collegamenti terrestri, ferroviari, aerei e marittimi.

Sono possibili occasionali problemi alle reti di distribuzione di servizi (tra cui telefonia ed elettricità) con temporanee interruzioni dei servizi.

Si raccomanda di prendere visione durante l'evento dei Bollettini di Monitoraggio e Aggiornamento emessi a cadenze regolari sul sito [www.cfr.toscana.it](http://www.cfr.toscana.it) al fine di seguire l'evolversi della situazione meteo-idrologica.

**Centro Funzionale Regionale**



**RISCHIO IDROGEOLOGICO-IDRAULICO RETICOLO MINORE**

**Martedì, 26 Marzo 2019**

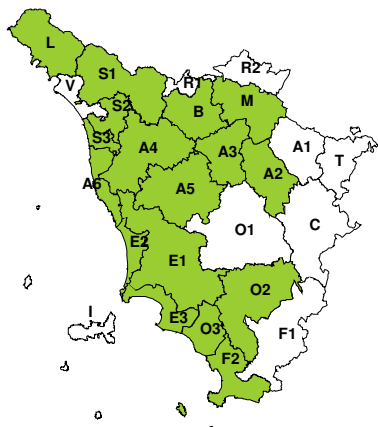


**Mercoledì, 27 Marzo 2019**

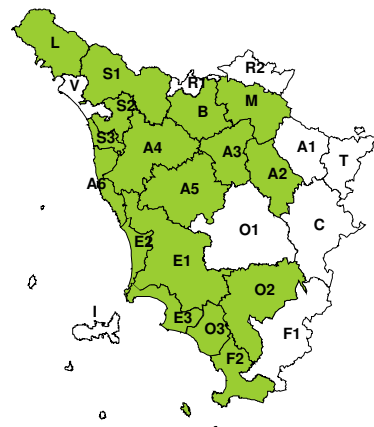


**RISCHIO IDRAULICO RETICOLO PRINCIPALE**

**Martedì, 26 Marzo 2019**

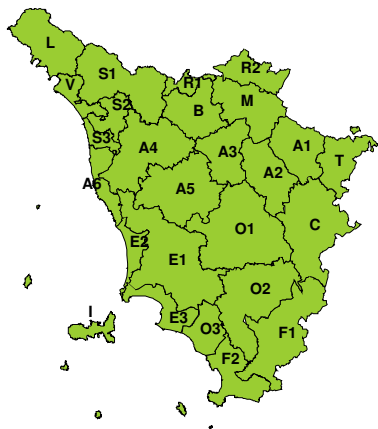


**Mercoledì, 27 Marzo 2019**



**RISCHIO TEMPORALI FORTI**

**Martedì, 26 Marzo 2019**



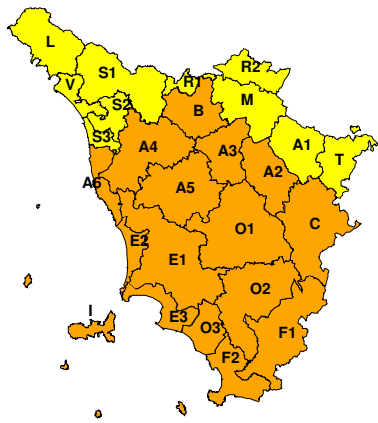
**Mercoledì, 27 Marzo 2019**



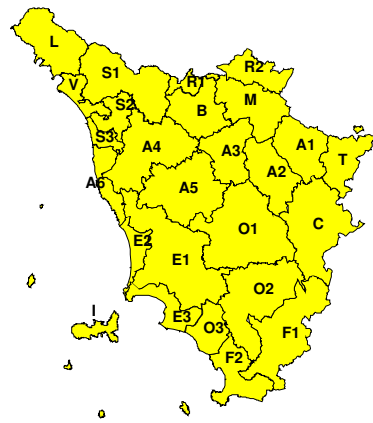


### RISCHIO VENTO

Martedì, 26 Marzo 2019

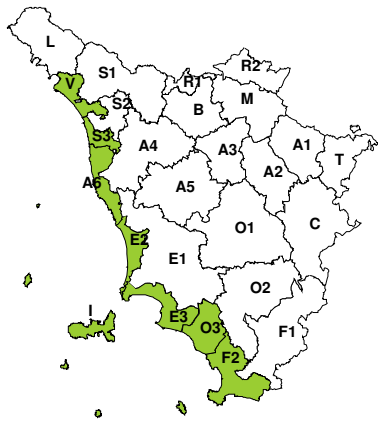


Mercoledì, 27 Marzo 2019

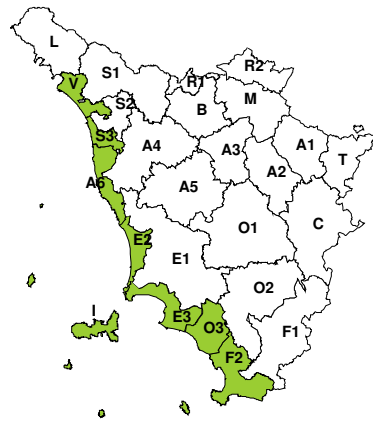


### RISCHIO MAREGGIATE

Martedì, 26 Marzo 2019



Mercoledì, 27 Marzo 2019



### RISCHIO NEVE

Martedì, 26 Marzo 2019



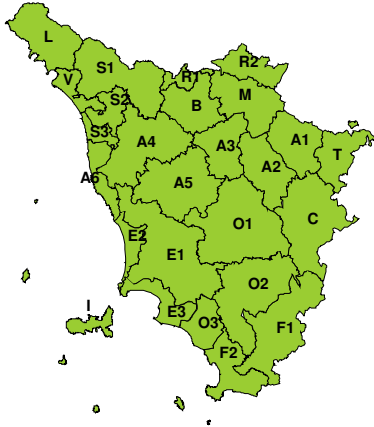
Mercoledì, 27 Marzo 2019





**RISCHIO GHIACCIO**

**Martedì, 26 Marzo 2019**



**Mercoledì, 27 Marzo 2019**

