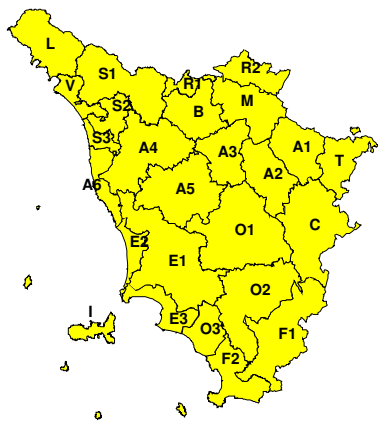
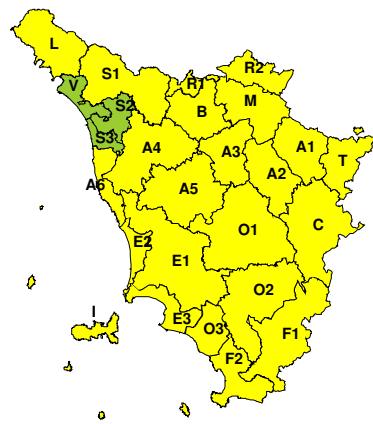



BOLLETTINO DI VALUTAZIONE DELLE CRITICITÀ
 Emissione di **Domenica, 25 Febbraio 2018**, ore 12.33

Domenica, 25 Febbraio 2018



Lunedì, 26 Febbraio 2018

**AREE INTERESSATE:**

- | | | |
|-------------------------|-----------------------------|-------------------------|
| ■ A1-Arno-Casentino | ■ E2-Etruria-Costa Nord | ■ O3-Omr. Gr-Costa |
| ■ A2-Arno-Valdarno Sup. | ■ E3-Etruria-Costa Sud | ■ R1-Reno |
| ■ A3-Arno-Firenze | ■ F1-Fiora e Alb. | ■ R2-Romagna-Toscana |
| ■ A4-Valdarno Inf. | ■ F2-Fiora e Alb.-Costa e G | ■ S1-Serchio-Garf.-Lima |
| ■ A5-Valdelsa-Valdera | ■ I-Isole | ■ S2-Serchio-Lucca |
| ■ A6-Arno-Costa | ■ L-Lunigiana | ■ S3-Serchio-Costa |
| ■ B-Bisenzio e Ombr. Pt | ■ M-Mugello-Val di Sieve | ■ T-Valtiberina |
| ■ C-Valdichiana | ■ O1-Omr. Gr-Alto | ■ V-Versilia |
| ■ E1-Etruria | ■ O2-Omr. Gr-Medio | |

Legenda criticità: VERDE, ■ GIALLO, ● ARANCIONE, ▲ ROSSO

PROVINCE INTERESSATE: AREZZO, FIRENZE, GROSSETO, LIVORNO, LUCCA, MASSA-CARRARA, PISA, PISTOIA, PRATO, SIENA
FENOMENI PREVISTI

Aria molto fredda di recente origine siberiana affluisce sulla nostra penisola con possibili episodi di neve debole in pianura nella giornata di oggi.

VENTO: oggi, domenica, e domani, lunedì, venti di Grecale su tutta la regione, con raffiche forti.

NEVE: oggi, domenica, nevicate sparse, in genere di debole intensità, fino a quote basse o di pianura, più frequenti in Appennino e sulle zone centrali e meridionali della regione. Tendenza ad attenuazione dei fenomeni dalla sera.

Sono previsti accumuli generalmente inferiori ai 2 cm in pianura, possibili su tutta la regione; fino a 10 cm a quote di collina sulle zone R1, R2, B, M, A1, T, C, O1, O2, F1, A5, E1; fino a 20-25 cm a quote di montagna sulle zone L, S1, R1, R2, A1, T, O2, F1.

Domani, lunedì, neve a bassa quota su Appennino (versanti emiliano-romagnoli) e Amiata. Accumuli in Appennino a quote di collina fino a 10 cm o localmente superiori, in montagna fino a 15-20 cm. Accumuli sull'Amiata fino a 2 cm a quote di collina e fino a 5-10 cm a quote di montagna.

DESCRIZIONE DELLE CRITICITÀ PREVISTE:

Sulla base delle previsioni meteorologiche odierne e delle valutazioni dei possibili effetti al suolo effettuate, si prefigurano i seguenti scenari di criticità:



ZONE DI ALLERTA	RISCHIO	TEMPI	CRITICITÀ
A1, A2, A3, A4, A5 A6, B, C, E1, E2 E3, F1, F2, I, L M, O1, O2, O3, R1 R2, S1, S2, S3, T V	NEVE	in corso fino alle ore 23.59 Domenica, 25 Febbraio 2018	GIALLO
A1, F1, L, M, O2 R1, R2, S1, T	NEVE	dalle ore 00.00 Lunedì, 26 Febbraio 2018 alle ore 23.59 Lunedì, 26 Febbraio 2018	GIALLO
A1, A2, A3, A4, A5 A6, B, C, E1, E2 E3, F1, F2, I, M O1, O2, O3, T	VENTO	in corso fino alle ore 20.00 Lunedì, 26 Febbraio 2018	GIALLO

DESCRIZIONE DEGLI SCENARI DI EVENTO PREVISTI

NEVE

Criticità Giallo: Sono possibili fenomeni occasionalmente pericolosi per l'incolumità delle persone, in grado di causare disagi e danni a carattere locale.

Sono possibili temporanei problemi alla circolazione stradale con interruzioni localizzate della viabilità, ritardi nei collegamenti terrestri, ferroviari ed aerei. Sono possibili localizzati problemi alle reti aeree di comunicazione e di distribuzione di servizi (tra cui telefonia ed elettricità) con temporanei blackout elettrici e telefonici. Sono possibili occasionali cadute di rami e rotture di alberi.

VENTO

Criticità Giallo: Sono possibili fenomeni occasionalmente pericolosi per l'incolumità delle persone, in grado di causare disagi e danni a carattere locale.

Sono possibili isolate rotture di rami e/o caduta di alberi, caduta di tegole e cornicioni, localizzati danni alle strutture provvisorie, con trasporto di materiale vario.

Sono possibili localizzati problemi alla circolazione stradale in particolare su viadotti e ponti, con temporanee interruzioni della viabilità. Sono possibili occasionali disagi dovuti a ritardi o cancellazioni dei collegamenti terrestri, ferroviari, aerei e marittimi.

Sono possibili occasionali problemi alle reti di distribuzione di servizi (tra cui telefonia ed elettricità) con temporanee interruzioni dei servizi.



RISCHIO IDROGEOLOGICO-IDRAULICO RETICOLO MINORE

Domenica, 25 Febbraio 2018

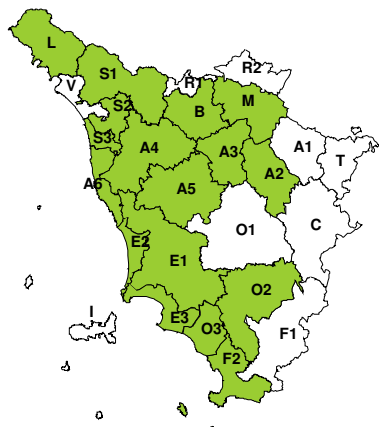


Lunedì, 26 Febbraio 2018



RISCHIO IDRAULICO RETICOLO PRINCIPALE

Domenica, 25 Febbraio 2018



Lunedì, 26 Febbraio 2018



RISCHIO TEMPORALI FORTI

Domenica, 25 Febbraio 2018



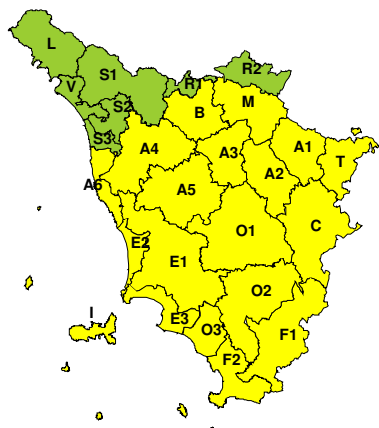
Lunedì, 26 Febbraio 2018



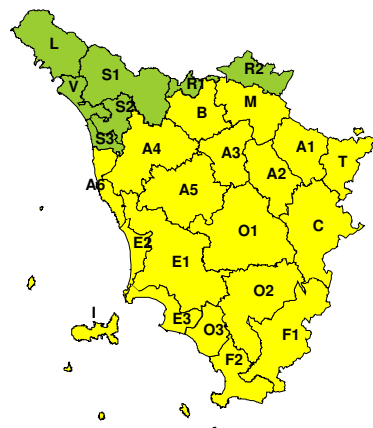


RISCHIO VENTO

Domenica, 25 Febbraio 2018

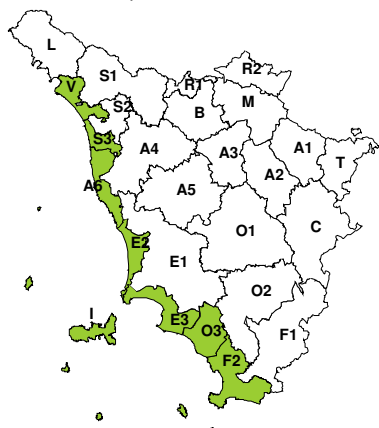


Lunedì, 26 Febbraio 2018

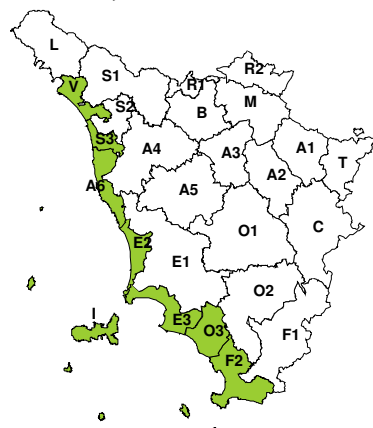


RISCHIO MAREGGIATE

Domenica, 25 Febbraio 2018



Lunedì, 26 Febbraio 2018

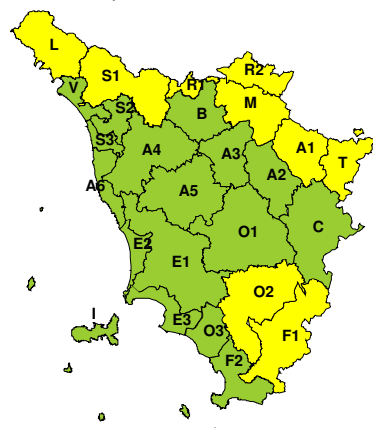


RISCHIO NEVE

Domenica, 25 Febbraio 2018



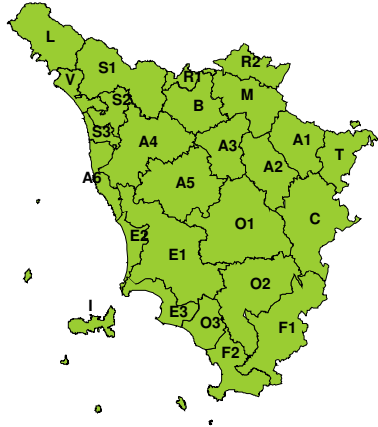
Lunedì, 26 Febbraio 2018





RISCHIO GHIACCIO

Domenica, 25 Febbraio 2018



Lunedì, 26 Febbraio 2018

