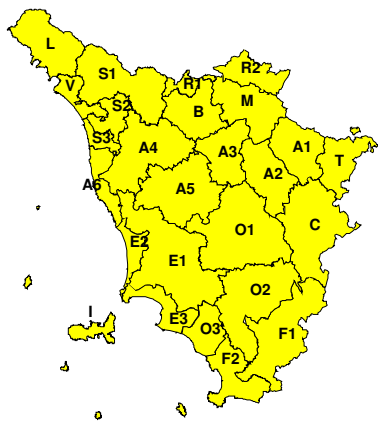
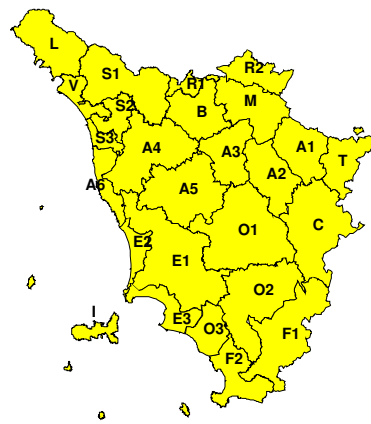



BOLLETTINO DI VALUTAZIONE DELLE CRITICITÀ

 Emissione di **Mercoledì, 18 Gennaio 2017**, ore **12.43**
Mercoledì, 18 Gennaio 2017

Giovedì, 19 Gennaio 2017

AREE INTERESSATE:

- | | | |
|-------------------------|-----------------------------|-------------------------|
| ■ A1-Arno-Casentino | ■ E2-Etruria-Costa Nord | ■ O3-Ombr. Gr-Costa |
| ■ A2-Arno-Valdarno Sup. | ■ E3-Etruria-Costa Sud | ■ R1-Reno |
| ■ A3-Arno-Firenze | ■ F1-Fiora e Alb. | ■ R2-Romagna-Toscana |
| ■ A4-Valdarno Inf. | ■ F2-Fiora e Alb.-Costa e G | ■ S1-Serchio-Garf.-Lima |
| ■ A5-Valdelsa-Valdera | ■ I-Isole | ■ S2-Serchio-Lucca |
| ■ A6-Arno-Costa | ■ L-Lunigiana | ■ S3-Serchio-Costa |
| ■ B-Bisenzio e Ombr. Pt | ■ M-Mugello-Val di Sieve | ■ T-Valtiberina |
| ■ C-Valdichiana | ■ O1-Ombr. Gr-Alto | ■ V-Versilia |
| ■ E1-Etruria | ■ O2-Ombr. Gr-Medio | |

Legenda criticità: VERDE, ■ GIALLO, ● ARANCIONE, ▲ ROSSO

PROVINCE INTERESSATE: AREZZO, FIRENZE, GROSSETO, LIVORNO, LUCCA, MASSA-CARRARA, PISA, PISTOIA, PRATO, SIENA

FENOMENI PREVISTI

Una profonda bassa pressione sul Tirreno centro-meridionale si attenua gradualmente, mantenendo però ancora attivo il flusso di correnti orientali.

VENTO: oggi, mercoledì, vento di Grecale con forti raffiche in progressiva attenuazione dal pomeriggio-sera.. Domani, giovedì, vento in ulteriore attenuazione, ma ancora possibilità di forti raffiche, soprattutto sulla costa e sui rilievi.

MARE: oggi, mercoledì, mare molto mosso o agitato al largo e sulle isole dell'Arcipelago.

GHIACCIO: oggi, mercoledì, e domani, giovedì, locale formazione di ghiaccio sulle zone appenniniche interessate dalle nevicate..

DESCRIZIONE DELLE CRITICITÀ PREVISTE:

Sulla base delle previsioni meteorologiche odierne e delle valutazioni dei possibili effetti al suolo effettuate, si prefigurano i seguenti scenari di criticità:



ZONE DI ALLERTA	RISCHIO	TEMPI	CRITICITÀ
A1, M, R1, R2, T	GHIACCIO	in corso fino alle ore 00.00 Venerdì, 20 Gennaio 2017	GIALLO
F2, I	MAREGGIATE	in corso fino alle ore 00.00 Giovedì, 19 Gennaio 2017	GIALLO
A1, A2, A3, A4, A5 A6, B, C, E1, E2 E3, F1, F2, I, L M, O1, O2, O3, R1 R2, S1, S2, S3, T V	VENTO	in corso fino alle ore 13.00 Giovedì, 19 Gennaio 2017	GIALLO

DESCRIZIONE DEGLI SCENARI DI EVENTO PREVISTI

GHIACCIO

Criticità Giallo: Sono possibili fenomeni occasionalmente pericolosi per l'incolumità delle persone, in grado di causare disagi e danni a carattere locale.

Sono possibili localizzati problemi negli spostamenti, temporanei o localizzati problemi alla circolazione stradale, localizzati ritardi nei collegamenti terrestri, ferroviari ed aerei. Sono possibili temporanei problemi alle reti di distribuzione di servizi (acqua, luce, gas, telefonia) con localizzate interruzioni.

MAREGGIATE

Criticità Giallo: Sono possibili fenomeni occasionalmente pericolosi per l'incolumità delle persone, in grado di causare disagi e danni a carattere locale.

Sono possibili localizzati e temporanei problemi ai tratti stradali a ridosso della battigia con localizzate interruzioni della viabilità. Sono possibili problemi o danneggiamenti agli stabilimenti balneari e alle attività marittime. Sono possibili ritardi nei collegamenti marittimi. Si possono verificare situazioni di locale pericolo per la balneazione, per la navigazione da diporto e per le attività sportive.

VENTO

Criticità Giallo: Sono possibili fenomeni occasionalmente pericolosi per l'incolumità delle persone, in grado di causare disagi e danni a carattere locale.

Sono possibili isolate rotture di rami e/o caduta di alberi, caduta di tegole e cornicioni, localizzati danni alle strutture provvisorie, con trasporto di materiale vario.

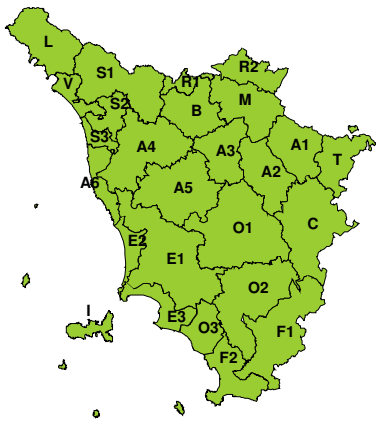
Sono possibili localizzati problemi alla circolazione stradale in particolare su viadotti e ponti, con temporanee interruzioni della viabilità. Sono possibili occasionali disagi dovuti a ritardi o cancellazioni dei collegamenti terrestri, ferroviari, aerei e marittimi.

Sono possibili occasionali problemi alle reti di distribuzione di servizi (tra cui telefonia ed elettricità) con temporanee interruzioni dei servizi.

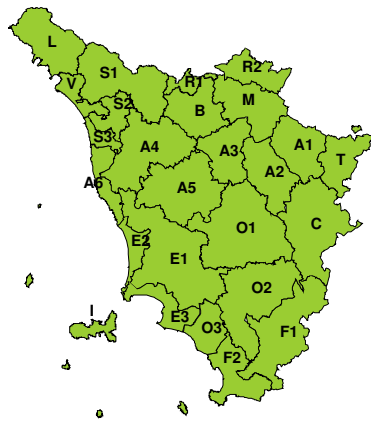


RISCHIO IDROGEOLOGICO-IDRAULICO RETICOLO MINORE

Mercoledì, 18 Gennaio 2017

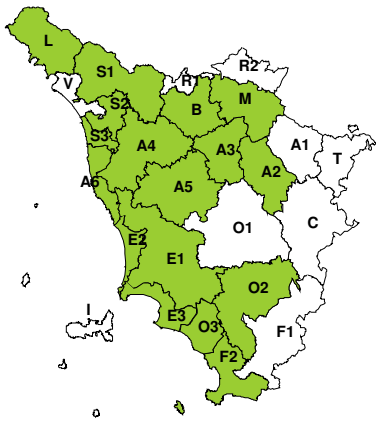


Giovedì, 19 Gennaio 2017

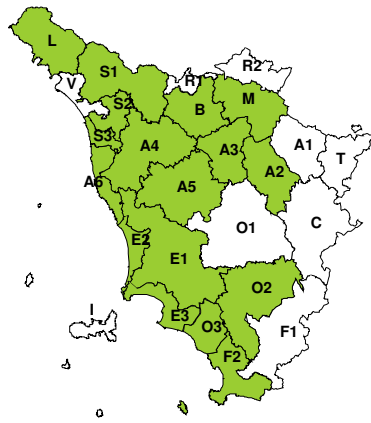


RISCHIO IDRAULICO RETICOLO PRINCIPALE

Mercoledì, 18 Gennaio 2017



Giovedì, 19 Gennaio 2017

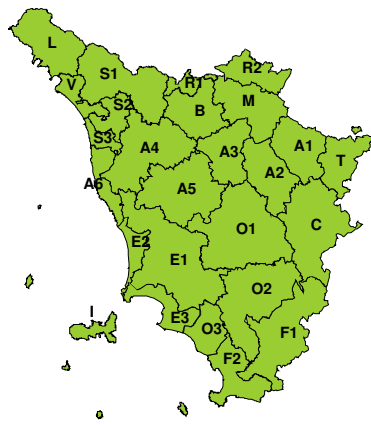


RISCHIO TEMPORALI FORTI

Mercoledì, 18 Gennaio 2017



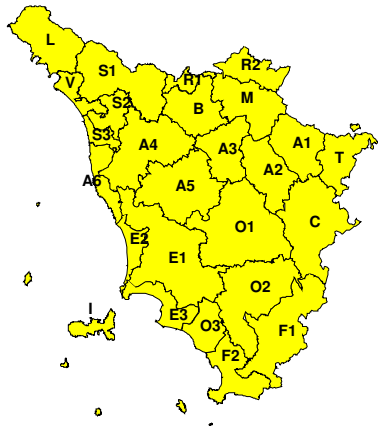
Giovedì, 19 Gennaio 2017



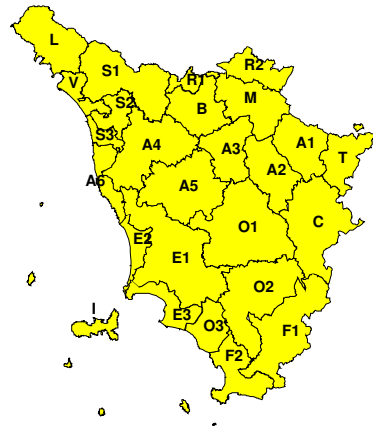


RISCHIO VENTO

Mercoledì, 18 Gennaio 2017

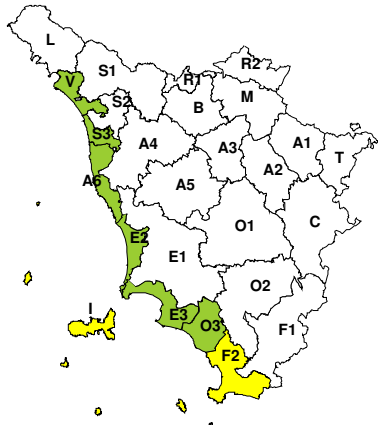


Giovedì, 19 Gennaio 2017

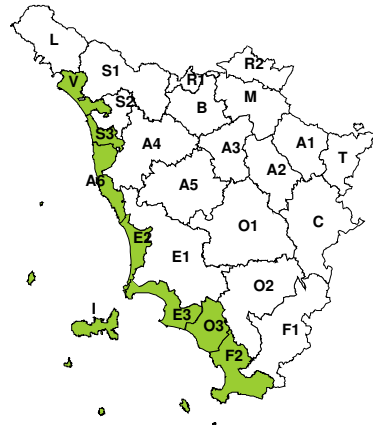


RISCHIO MAREGGIATE

Mercoledì, 18 Gennaio 2017

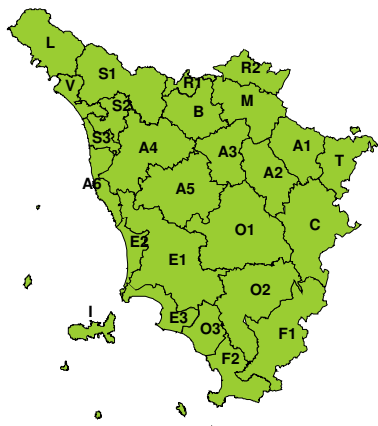


Giovedì, 19 Gennaio 2017



RISCHIO NEVE

Mercoledì, 18 Gennaio 2017



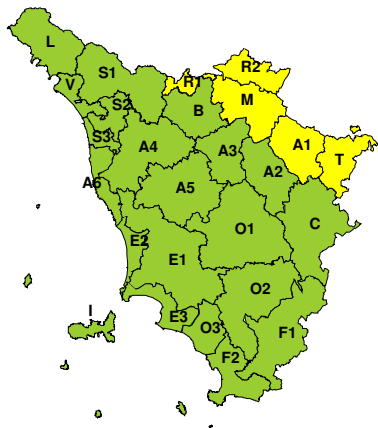
Giovedì, 19 Gennaio 2017





RISCHIO GHIACCIO

Mercoledì, 18 Gennaio 2017



Giovedì, 19 Gennaio 2017

