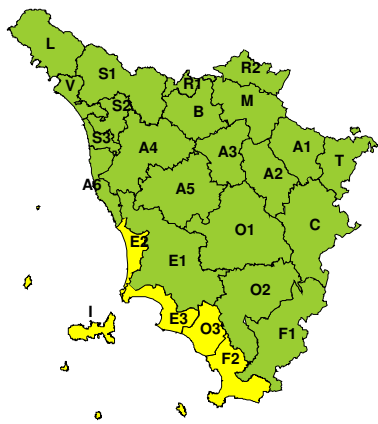
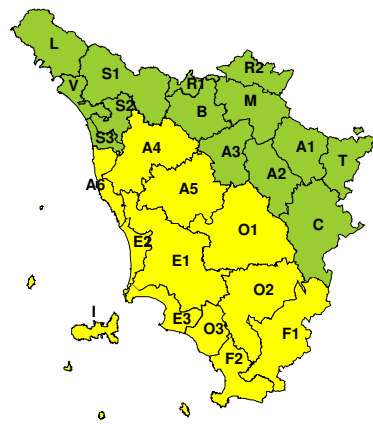


**BOLLETTINO DI VALUTAZIONE DELLE CRITICITÀ**Emissione di **Lunedì, 11 Novembre 2019**, ore 12.52**Lunedì, 11 Novembre 2019****Martedì, 12 Novembre 2019****AREE INTERESSATE:**

- | | | |
|------------------------------|------------------------------------|----------------------------|
| A1-Arno-Casentino | ■ E2-Etruria-Costa Nord | ■ O3-Ombr. Gr-Costa |
| A2-Arno-Valdarno Sup. | ■ E3-Etruria-Costa Sud | R1-Reno |
| A3-Arno-Firenze | ■ F1-Fiora e Alb. | R2-Romagna-Toscana |
| ■ A4-Valdarno Inf. | ■ F2-Fiora e Alb.-Costa e G | S1-Serchio-Garf.-Lima |
| ■ A5-Valdelsa-Valdera | ■ I-Isole | S2-Serchio-Lucca |
| ■ A6-Arno-Costa | L-Lunigiana | S3-Serchio-Costa |
| B-Bisenzio e Ombr. Pt | M-Mugello-Val di Sieve | T-Valtiberina |
| C-Valdichiana | ■ O1-Ombr. Gr-Alto | V-Versilia |
| ■ E1-Etruria | ■ O2-Ombr. Gr-Medio | |

Legenda criticità: VERDE, ■ GIALLO, ● ARANCIONE, ▲ ROSSO**PROVINCE INTERESSATE:** FIRENZE, GROSSETO, LIVORNO, LUCCA, PISA, PISTOIA, SIENA**FENOMENI PREVISTI**

Oggi, lunedì, una perturbazione pilotata da un minimo sul basso Tirreno determina tempo a tratti instabile sulla Toscana. Domani il minimo tenderà gradualmente a risalire il Tirreno con un nuovo impulso perturbato sulla Toscana.

PIOGGIA: Oggi, lunedì, precipitazioni sparse, deboli o al più moderate, più frequenti sulle zone appenniniche settentrionali, sul sud e fascia costiera. Sulla costa centro-meridionale e l'Arcipelago le precipitazioni potranno assumere carattere di rovescio o localmente temporalesche. Tra il pomeriggio e la sera di oggi, lunedì, cumulati medi fino a 10 mm su Arcipelago, costa meridionale e zone Appenniniche settentrionali, non significativi altrove; massimi fino a 20-30 mm su costa, Arcipelago e crinali appenninici settentrionali (cumulati orari fino a 20 mm).

Domani, martedì, deboli precipitazioni sparse al mattino sulle zone appenniniche e meridionali, in estensione a gran parte della regione dal pomeriggio quando potranno assumere anche carattere di rovescio e localmente temporalesche. Per domani, martedì, cumulati medi attorno a 20 mm ovunque e massimi fino a 40-60 mm su costa centro-meridionale, Arcipelago e Appennino settentrionale (cumulati localmente superiori sui crinali appenninici), fino a 30-40 mm altrove. Cumulati orari fino a 20-30 mm.

TEMPORALI: Oggi, lunedì, possibilità di isolati temporali sulla costa meridionale e Arcipelago. Dal pomeriggio di domani, martedì, possibili temporali sulle zone meridionali e l'Arcipelago.

VENTO: Oggi, lunedì, nulla da segnalare. Domani, martedì, graduale rinforzo dei venti settentrionali con raffiche fino a 60-70 km/h sui crinali appenninici, attorno al M. Amiata, costa meridionale e Arcipelago a sud dell'Elba; raffiche fino a 50-60 km/h in collina e 40-50 km/h in pianura.

DESCRIZIONE DELLE CRITICITÀ PREVISTE:



Sulla base delle previsioni meteorologiche odierne e delle valutazioni dei possibili effetti al suolo effettuate, si prefigurano i seguenti scenari di criticità:

ZONE DI ALLERTA	RISCHIO	TEMPI	CRITICITÀ
E2, E3, F2, I, O3	IDROGEOLOGICO IDRAULICO RETICOLO MINORE	in corso fino alle ore 23.59 Lunedì, 11 Novembre 2019	GIALLO
A4, A5, A6, E1, E2 E3, F1, F2, I, O1 O2, O3	IDROGEOLOGICO IDRAULICO RETICOLO MINORE	dalle ore 09.00 Martedì, 12 Novembre 2019 alle ore 23.59 Martedì, 12 Novembre 2019	GIALLO

DESCRIZIONE DEGLI SCENARI DI EVENTO PREVISTI

IDROGEOLOGICO

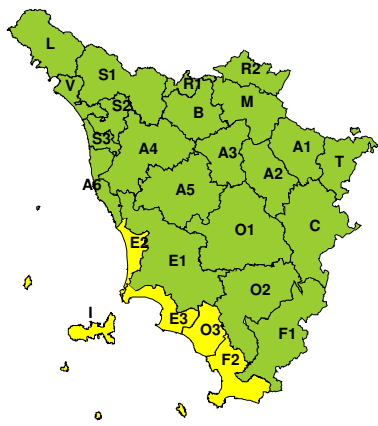
IDRAULICO RETICOLO MINORE

Criticità Giallo: Possibilità di innesco di frane superficiali/colate rapide di detriti o fango in bacini di dimensioni limitate e ruscellamenti superficiali anche con trasporto di materiale con conseguenti possibili danni localizzati alle infrastrutture, edifici e attività agricole, cantieri, insediamenti civili e industriali esposti; possibile innalzamento dei livelli idrometrici dei corsi d'acqua minori, con inondazioni delle aree limitrofe, anche per effetto di criticità locali (tombature, restringimenti, occlusioni delle luci dei ponti, ecc); possibile scorrimento superficiale delle acque nelle strade con fenomeni di rigurgito dei sistemi di smaltimento delle acque piovane e con possibile tracimazione e coinvolgimento delle aree urbane depresse, dei locali interrati e di quelli posti a pian terreno lungo le vie potenzialmente interessate da deflussi idrici; possibili temporanee interruzioni della rete stradale e/o ferroviaria in prossimità di impluvi, canali, zone depresse (sottopassi, tunnel, avvallamenti stradali, etc.) e a valle di porzioni di versante interessate da fenomeni franosi; possibili limitati danni alle opere idrauliche di difesa delle sponde, alle attività agricole, ai cantieri, agli insediamenti civili e industriali in alveo; possibili criticità connesse a localizzate cadute massi.

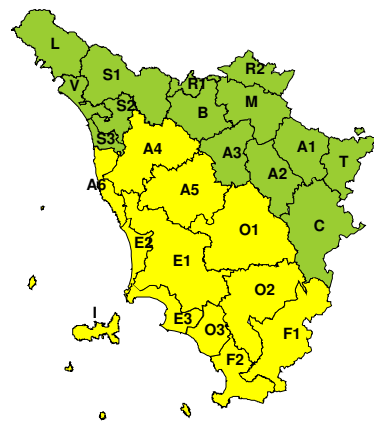


RISCHIO IDROGEOLOGICO-IDRAULICO RETICOLO MINORE

Lunedì, 11 Novembre 2019

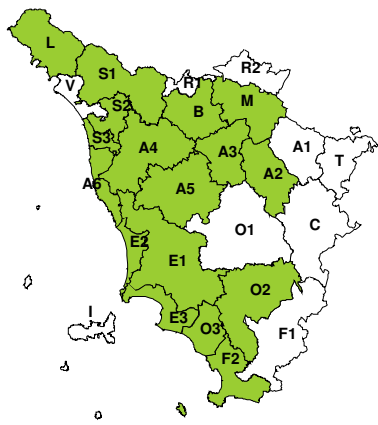


Martedì, 12 Novembre 2019

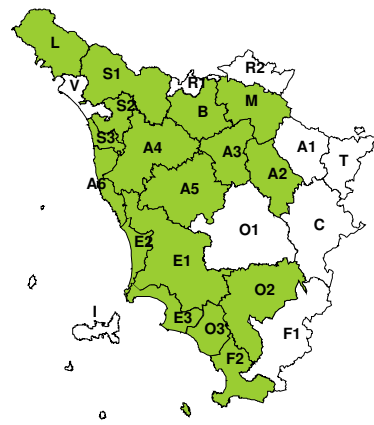


RISCHIO IDRAULICO RETICOLO PRINCIPALE

Lunedì, 11 Novembre 2019

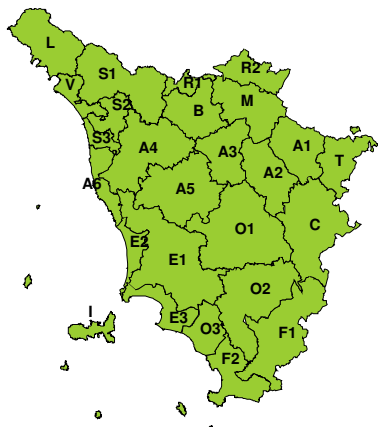


Martedì, 12 Novembre 2019



RISCHIO TEMPORALI FORTI

Lunedì, 11 Novembre 2019



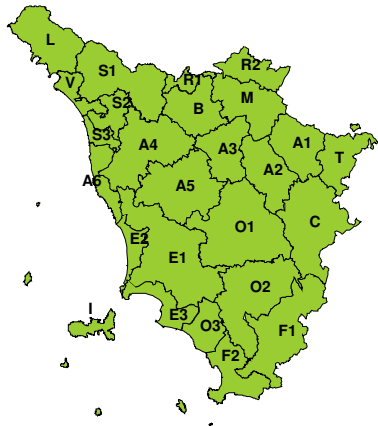
Martedì, 12 Novembre 2019



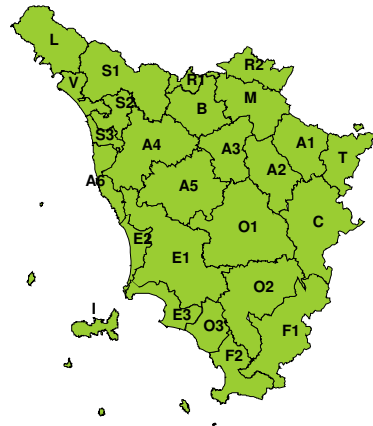


RISCHIO VENTO

Lunedì, 11 Novembre 2019

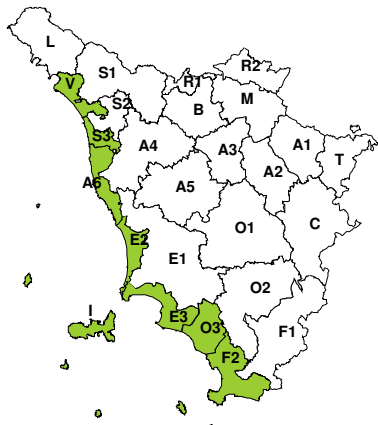


Martedì, 12 Novembre 2019

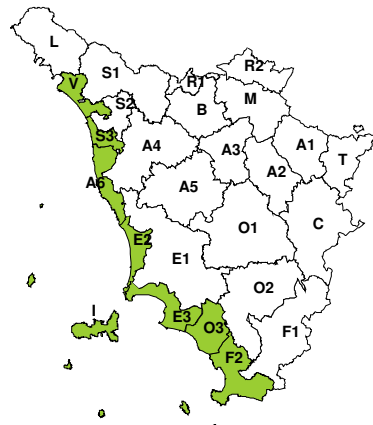


RISCHIO MAREGGIATE

Lunedì, 11 Novembre 2019



Martedì, 12 Novembre 2019



RISCHIO NEVE

Lunedì, 11 Novembre 2019



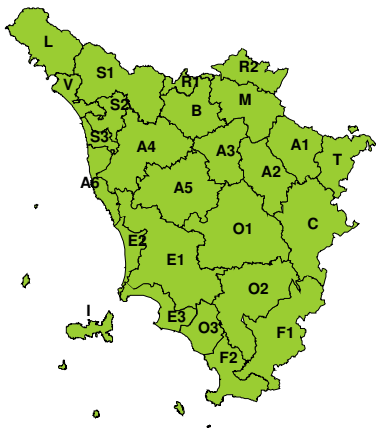
Martedì, 12 Novembre 2019





RISCHIO GHIACCIO

Lunedì, 11 Novembre 2019



Martedì, 12 Novembre 2019

