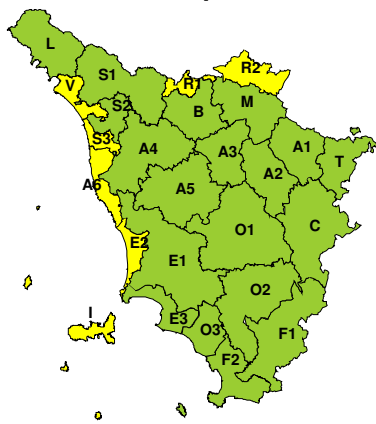
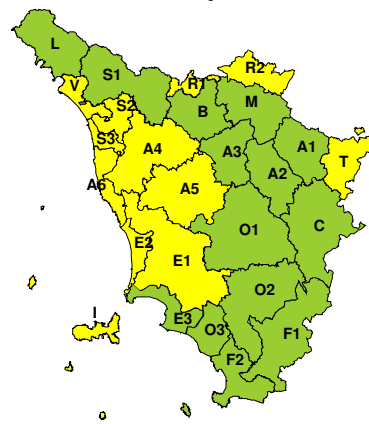


**BOLLETTINO DI VALUTAZIONE DELLE CRITICITÀ**Emissione di **Giovedì, 07 Aprile 2022**, ore 11.25**Giovedì, 07 Aprile 2022****Venerdì, 08 Aprile 2022****AREE INTERESSATE:**

- | | | |
|------------------------------|--------------------------------|-----------------------------|
| A1-Arno-Casentino | □ E2-Etruria-Costa Nord | O3-Ombr. Gr-Costa |
| A2-Arno-Valdarno Sup. | E3-Etruria-Costa Sud | □ R1-Reno |
| A3-Arno-Firenze | F1-Fiora e Alb. | □ R2-Romagna-Toscana |
| □ A4-Valdarno Inf. | F2-Fiora e Alb.-Costa e G | S1-Serchio-Garf.-Lima |
| □ A5-Valdelsa-Valdera | □ I-Isole | □ S2-Serchio-Lucca |
| □ A6-Arno-Costa | L-Lunigiana | □ S3-Serchio-Costa |
| B-Bisenzio e Ombr. Pt | M-Mugello-Val di Sieve | □ T-Valtiberina |
| C-Valdichiana | O1-Ombr. Gr-Alto | □ V-Versilia |
| □ E1-Etruria | O2-Ombr. Gr-Medio | |

Legenda criticità: VERDE, □ GIALLO, ○ ARANCIONE, ▲ ROSSO**PROVINCE INTERESSATE:** AREZZO, FIRENZE, GROSSETO, LIVORNO, LUCCA, MASSA-CARRARA, PISA, PISTOIA, PRATO, SIENA**FENOMENI PREVISTI**

minimo sul mar Ligure con sostenuto flusso di Libeccio sulla nostra regione.

VENTO: oggi, giovedì, progressivo rinforzo dei venti di Libeccio dal pomeriggio, in particolare sul centro nord della regione con raffiche fino a 70-90 km/h su Arcipelago a nord di Capraia, crinali appenninici e versanti sottovento all'Appennino, 50-70 km/h sulla costa settentrionale e colline retrostanti, e fino a 40-50 km/h altrove. Domani, venerdì, ulteriore rinforzo del Libeccio-Ponente, con raffiche fino a 80-100 km/h su Arcipelago a nord di Capraia, crinali appenninici e versanti sottovento all'Appennino, fino a 60-80 km/h lungo la costa centro settentrionale e sulle zone collinari centrali e settentrionali, fino a 50-60 km/h sul resto della regione, localmente anche sulle pianure settentrionali.

MARE: dal pomeriggio giovedì e nel corso della giornata di domani, venerdì, moto ondoso in intensificazione, fino a mari agitati in serata a nord di Capraia; altezza d'onda significativa attorno a 4 metri al largo e 3 metri lungo la costa. Altrove mari molto mossi, in particolare a largo.

DESCRIZIONE DELLE CRITICITÀ PREVISTE:

Sulla base delle previsioni meteorologiche odierne e delle valutazioni dei possibili effetti al suolo effettuate, si prefigurano i seguenti scenari di criticità:



| ZONE DI ALLERTA | RISCHIO | TEMPI | CRITICITÀ |
|--------------------------------|------------|---|---------------|
| A6, E2, I, S3, V | MAREGGIATE | dalle ore 20.00 Giovedì, 07 Aprile 2022 alle ore 23.59 Venerdì, 08 Aprile 2022 | GIALLO |
| A6, I, R1, R2 | VENTO | dalle ore 18.00 Giovedì, 07 Aprile 2022 alle ore 23.59 Venerdì, 08 Aprile 2022 | GIALLO |
| A4, A5, E1, E2, S2 S3, T, V | VENTO | dalle ore 12.00 Venerdì, 08 Aprile 2022 alle ore 23.59 Venerdì, 08 Aprile 2022 | GIALLO |

DESCRIZIONE DEGLI SCENARI DI EVENTO PREVISTI

MAREGGIATE

Criticità Giallo: Sono possibili fenomeni occasionalmente pericolosi per l'incolumità delle persone, in grado di causare disagi e danni a carattere locale.

Sono possibili localizzati e temporanei problemi ai tratti stradali a ridosso della battigia con localizzate interruzioni della viabilità. Sono possibili problemi o danneggiamenti agli stabilimenti balneari e alle attività marittime. Sono possibili ritardi nei collegamenti marittimi. Si possono verificare situazioni di locale pericolo per la balneazione, per la navigazione da diporto e per le attività sportive.

VENTO

Criticità Giallo: Sono possibili fenomeni occasionalmente pericolosi per l'incolumità delle persone, in grado di causare disagi e danni a carattere locale.

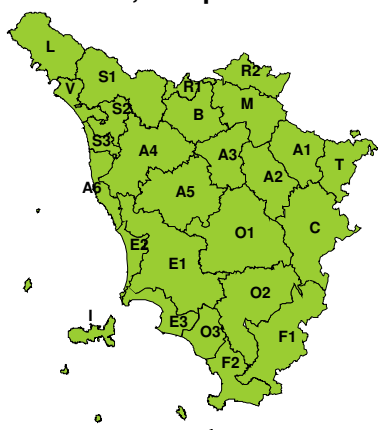
Sono possibili isolate rotture di rami e/o caduta di alberi, caduta di tegole e cornicioni, localizzati danni alle strutture provvisorie, con trasporto di materiale vario.

Sono possibili localizzati problemi alla circolazione stradale in particolare su viadotti e ponti, con temporanee interruzioni della viabilità. Sono possibili occasionali disagi dovuti a ritardi o cancellazioni dei collegamenti terrestri, ferroviari, aerei e marittimi.

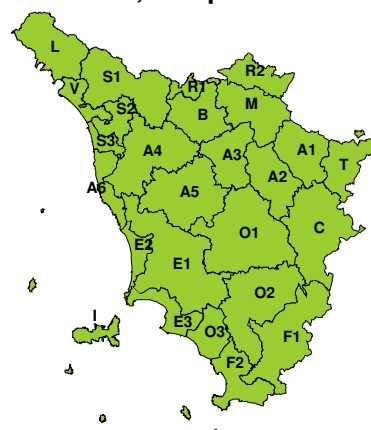
Sono possibili occasionali problemi alle reti di distribuzione di servizi (tra cui telefonia ed elettricità) con temporanee interruzioni dei servizi.

RISCHIO IDROGEOLOGICO-IDRAULICO RETICOLO MINORE

Giovedì, 07 Aprile 2022



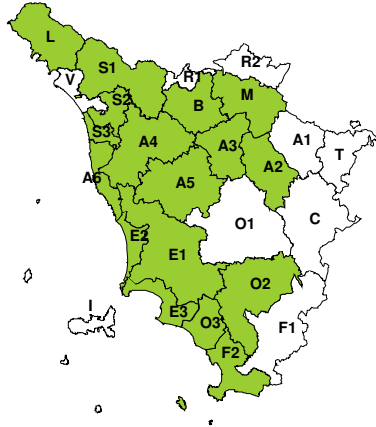
Venerdì, 08 Aprile 2022



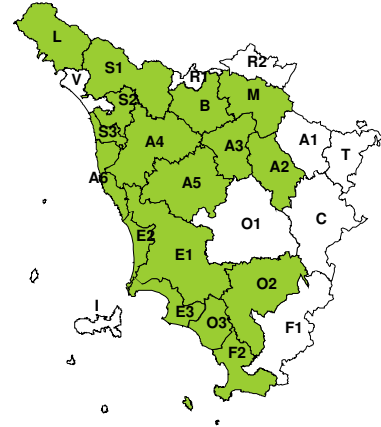


RISCHIO IDRAULICO RETICOLO PRINCIPALE

Giovedì, 07 Aprile 2022

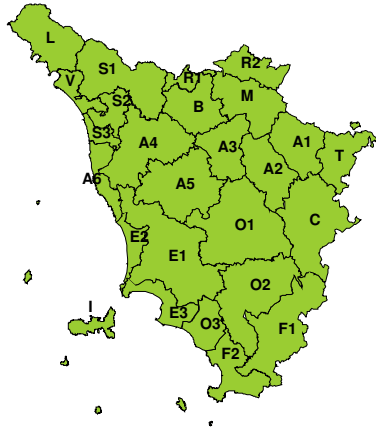


Venerdì, 08 Aprile 2022



RISCHIO TEMPORALI FORTI

Giovedì, 07 Aprile 2022

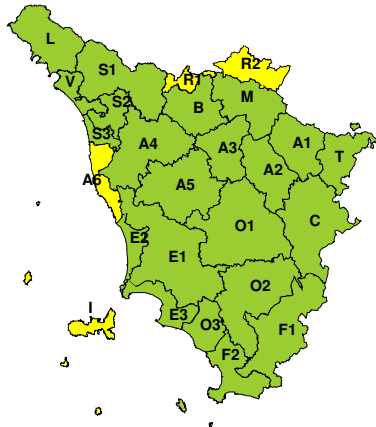


Venerdì, 08 Aprile 2022

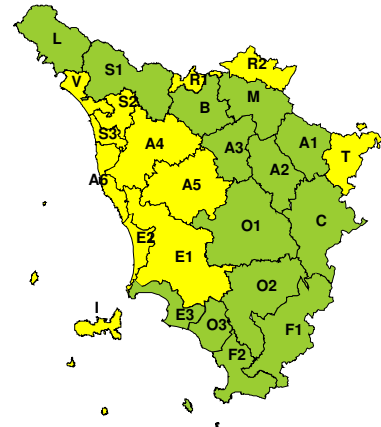


RISCHIO VENTO

Giovedì, 07 Aprile 2022



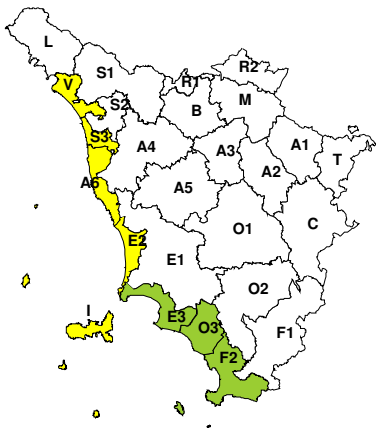
Venerdì, 08 Aprile 2022



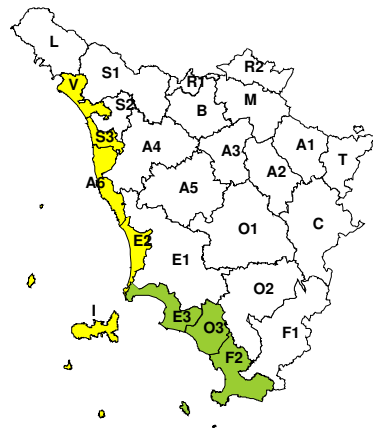


RISCHIO MAREGGIATE

Giovedì, 07 Aprile 2022

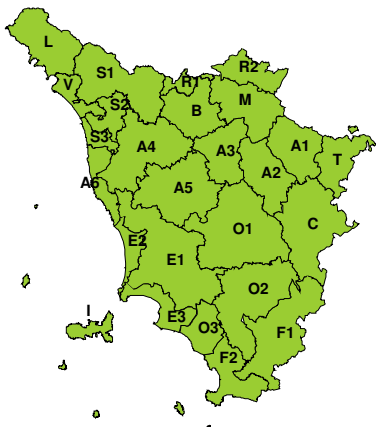


Venerdì, 08 Aprile 2022

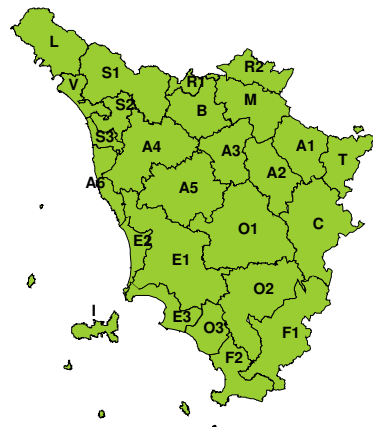


RISCHIO NEVE

Giovedì, 07 Aprile 2022

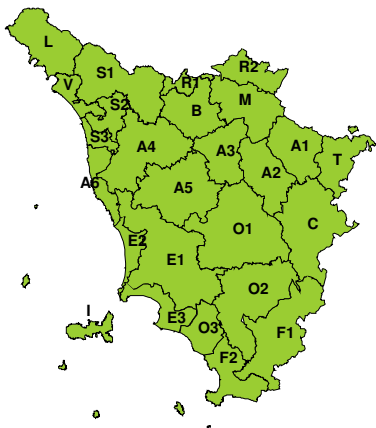


Venerdì, 08 Aprile 2022



RISCHIO GHIACCIO

Giovedì, 07 Aprile 2022



Venerdì, 08 Aprile 2022

