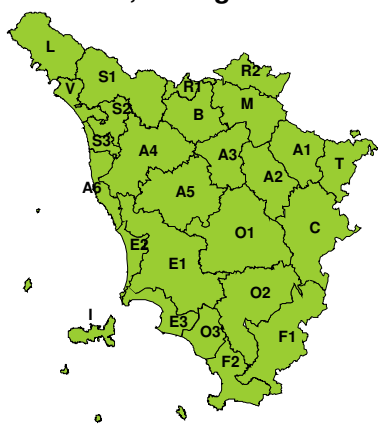
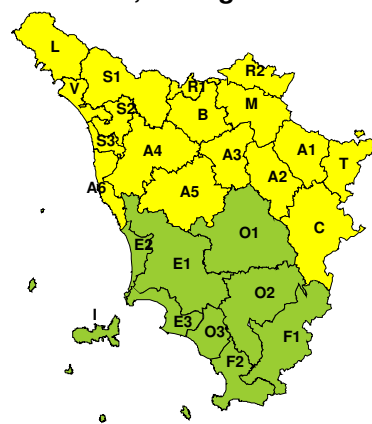



BOLLETTINO DI VALUTAZIONE DELLE CRITICITÀ

 Emissione di **Giovedì, 05 Luglio 2018**, ore 11.48

Giovedì, 05 Luglio 2018

Venerdì, 06 Luglio 2018

AREE INTERESSATE:

- | | | |
|---|--|---|
| <ul style="list-style-type: none"> ■ A1-Arno-Casentino ■ A2-Arno-Valdarno Sup. ■ A3-Arno-Firenze ■ A4-Valdarno Inf. ■ A5-Valdelsa-Valdera ■ A6-Arno-Costa ■ B-Bisenzio e Ombr. Pt ■ C-Valdichiana E1-Etruria | <ul style="list-style-type: none"> E2-Etruria-Costa Nord E3-Etruria-Costa Sud F1-Fiora e Alb. F2-Fiora e Alb.-Costa e G I-Isole ■ L-Lunigiana ■ M-Mugello-Val di Sieve O1-Ombr. Gr-Alto O2-Ombr. Gr-Medio | <ul style="list-style-type: none"> O3-Ombr. Gr-Costa ■ R1-Reno ■ R2-Romagna-Toscana ■ S1-Serchio-Garf.-Lima ■ S2-Serchio-Lucca ■ S3-Serchio-Costa ■ T-Valtiberina ■ V-Versilia |
|---|--|---|

Legenda criticità: VERDE, ■ GIALLO, ● ARANCIONE, ▲ ROSSO

PROVINCE INTERESSATE: AREZZO, FIRENZE, LIVORNO, LUCCA, MASSA-CARRARA, PISA, PISTOIA, PRATO, SIENA

FENOMENI PREVISTI

Oggi e domani condizioni di instabilità per transito di aria fresca in quota.

PIOGGIA: domani, Venerdì, nottetempo o prime ore del mattino possibilità di rovesci o temporali anche di forte intensità lungo la costa centro-settentrionale, in graduale trasferimento alle zone interne centro-settentrionali già nel corso della mattina e fino al pomeriggio. Tendenza a cessazione dei fenomeni in serata. Cumulati medi non significativi, massimi fino a elevati o localmente superiori sulle zone di nord-ovest.

TEMPORALI: oggi, Giovedì, rovesci o temporali isolati sulle zone interne settentrionali e orientali, in particolare zone appenniniche. Solo occasionalmente saranno possibili grandinate o colpi di vento. Domani, già nottetempo, possibili temporali anche di forte intensità sulla costa centro-settentrionale in graduale estensione alle zone interne centro-settentrionali. I fenomeni potranno essere associati a forti colpi di vento o grandinate.

DESCRIZIONE DELLE CRITICITÀ PREVISTE:

Sulla base delle previsioni meteorologiche odierne e delle valutazioni dei possibili effetti al suolo effettuate, si prefigurano i seguenti scenari di criticità:



ZONE DI ALLERTA	RISCHIO	TEMPI	CRITICITÀ
A1, A2, A3, A4, A5 A6, B, C, L, M R1, R2, S1, S2, S3 T, V	IDROGEOLOGICO IDRAULICO RETICOLO MINORE	dalle ore 00.00 Venerdì, 06 Luglio 2018 alle ore 20.00 Venerdì, 06 Luglio 2018	GIALLO
A1, A2, A3, A4, A5 A6, B, C, L, M R1, R2, S1, S2, S3 T, V	TEMPORALI FORTI	dalle ore 00.00 Venerdì, 06 Luglio 2018 alle ore 20.00 Venerdì, 06 Luglio 2018	GIALLO

DESCRIZIONE DEGLI SCENARI DI EVENTO PREVISTI

IDROGEOLOGICO

IDRAULICO RETICOLO MINORE

Criticità Giallo: Possibilità di innesco di frane superficiali/colate rapide di detriti o fango in bacini di dimensioni limitate e ruscellamenti superficiali anche con trasporto di materiale con conseguenti possibili danni localizzati alle infrastrutture, edifici e attività agricole, cantieri, insediamenti civili e industriali esposti; possibile innalzamento dei livelli idrometrici dei corsi d'acqua minori, con inondazioni delle aree limitrofe, anche per effetto di criticità locali (tombature, restringimenti, occlusioni delle luci dei ponti, ecc); possibile scorrimento superficiale delle acque nelle strade con fenomeni di rigurgito dei sistemi di smaltimento delle acque piovane e con possibile tracimazione e coinvolgimento delle aree urbane depresse, dei locali interrati e di quelli posti a pian terreno lungo le vie potenzialmente interessate da deflussi idrici; possibili temporanee interruzioni della rete stradale e/o ferroviaria in prossimità di impluvi, canali, zone depresse (sottopassi, tunnel, avvallamenti stradali, etc.) e a valle di porzioni di versante interessate da fenomeni franosi; possibili limitati danni alle opere idrauliche di difesa delle sponde, alle attività agricole, ai cantieri, agli insediamenti civili e industriali in alveo; possibili criticità connesse a localizzate cadute massi.

TEMPORALI FORTI

Criticità Giallo: In uno scenario caratterizzato da elevata incertezza previsionale, saranno possibili fenomeni intensi occasionalmente pericolosi per l'incolumità delle persone e in grado di causare disagi e danni a carattere locale. Saranno possibili gli effetti riconducibili al rischio **idrogeologico-idraulico reticolo minore**, che potrebbero verificarsi in maniera repentina ed improvvisa.

A causa delle violente raffiche di **vento**, saranno possibili ulteriori effetti tra cui ad esempio, rottura di rami e/o caduta di alberi, caduta di tegole, danni alle strutture provvisorie e/o agli edifici, abbattimento di pali, segnaletica e impalcature, trasporto di materiale, disagi e/o interruzione della viabilità e danneggiamenti alle reti di distribuzione di servizi (tra cui telefonia ed elettricità) con conseguenti interruzioni.

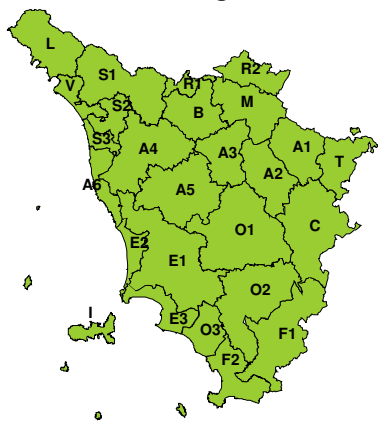
Nel caso in cui si verificano **grandinate** saranno inoltre possibili danni alle colture agricole, alle coperture degli edifici e agli automezzi.

Infine a causa delle **fulminazioni** saranno possibili danneggiamenti agli edifici, alberi e alle reti di distribuzione di servizi (tra cui telefonia ed elettricità) e eventualmente l'innesco di incendi in aree boschive.

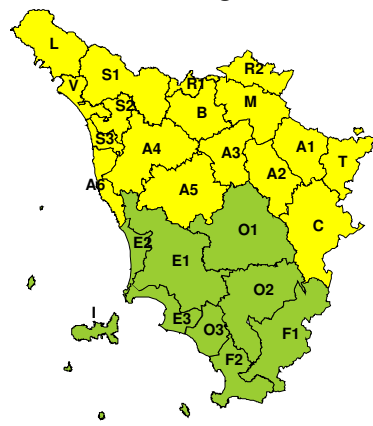


RISCHIO IDROGEOLOGICO-IDRAULICO RETICOLO MINORE

Giovedì, 05 Luglio 2018

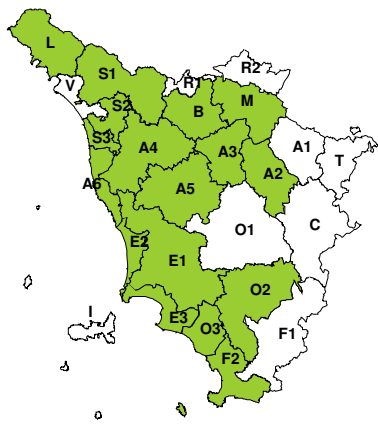


Venerdì, 06 Luglio 2018

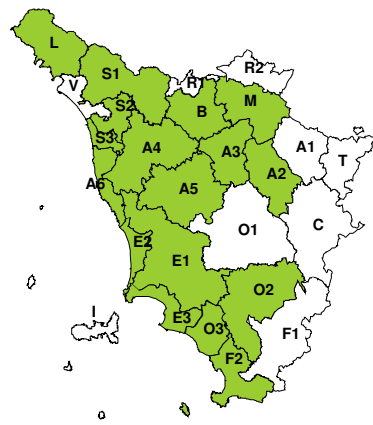


RISCHIO IDRAULICO RETICOLO PRINCIPALE

Giovedì, 05 Luglio 2018

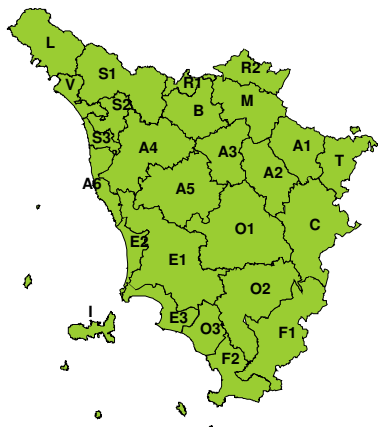


Venerdì, 06 Luglio 2018

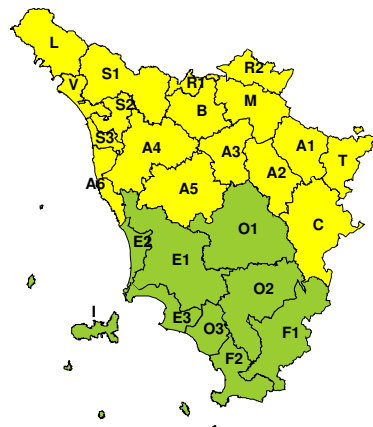


RISCHIO TEMPORALI FORTI

Giovedì, 05 Luglio 2018



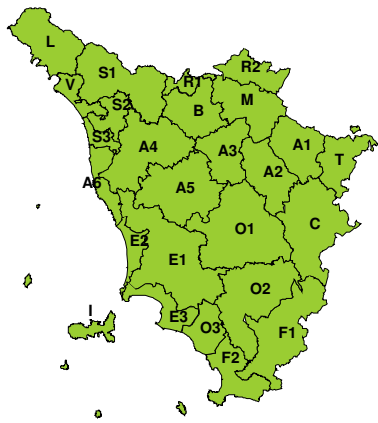
Venerdì, 06 Luglio 2018



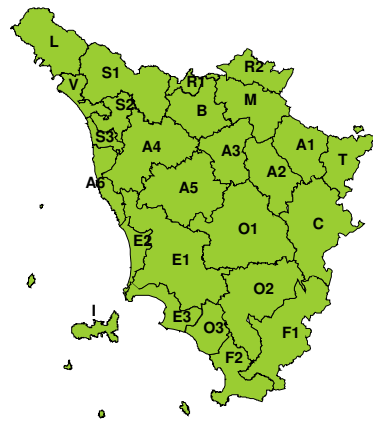


RISCHIO VENTO

Giovedì, 05 Luglio 2018

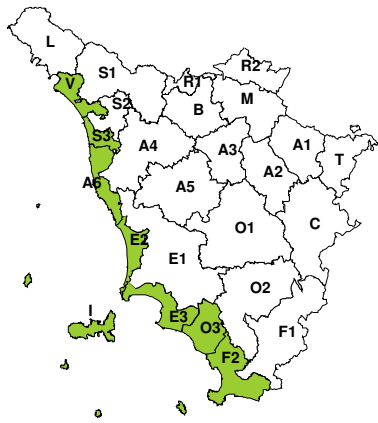


Venerdì, 06 Luglio 2018

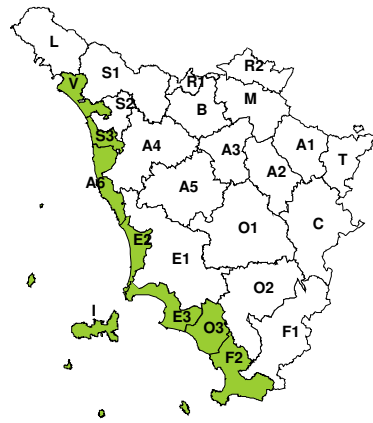


RISCHIO MAREGGIATE

Giovedì, 05 Luglio 2018



Venerdì, 06 Luglio 2018



RISCHIO NEVE

Giovedì, 05 Luglio 2018



Venerdì, 06 Luglio 2018





RISCHIO GHIACCIO

Giovedì, 05 Luglio 2018



Venerdì, 06 Luglio 2018

