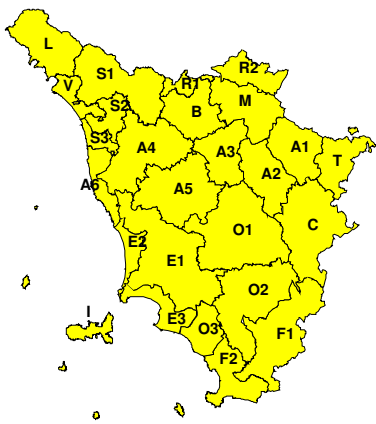
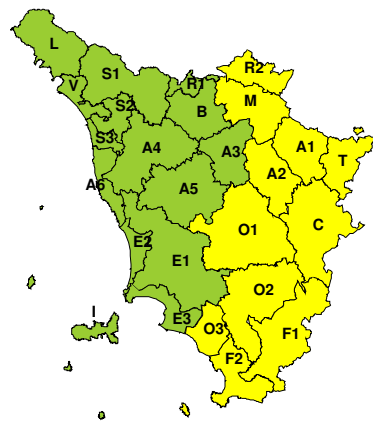



BOLLETTINO DI VALUTAZIONE DELLE CRITICITÀ

 Emissione di **Giovedì, 05 Gennaio 2017**, ore 12.38

Giovedì, 05 Gennaio 2017

Venerdì, 06 Gennaio 2017

AREE INTERESSATE:

- | | | |
|-------------------------|-----------------------------|-------------------------|
| ■ A1-Arno-Casentino | ■ E2-Etruria-Costa Nord | ■ O3-Omr. Gr-Costa |
| ■ A2-Arno-Valdarno Sup. | ■ E3-Etruria-Costa Sud | ■ R1-Reno |
| ■ A3-Arno-Firenze | ■ F1-Fiora e Alb. | ■ R2-Romagna-Toscana |
| ■ A4-Valdarno Inf. | ■ F2-Fiora e Alb.-Costa e G | ■ S1-Serchio-Garf.-Lima |
| ■ A5-Valdelsa-Valdera | ■ I-Isole | ■ S2-Serchio-Lucca |
| ■ A6-Arno-Costa | ■ L-Lunigiana | ■ S3-Serchio-Costa |
| ■ B-Bisenzio e Ombr. Pt | ■ M-Mugello-Val di Sieve | ■ T-Valtiberina |
| ■ C-Valdichiana | ■ O1-Omr. Gr-Alto | ■ V-Versilia |
| ■ E1-Etruria | ■ O2-Omr. Gr-Medio | |

Legenda criticità: VERDE, ■ GIALLO, ● ARANCIONE, ▲ ROSSO

PROVINCE INTERESSATE: AREZZO, FIRENZE, GROSSETO, LIVORNO, LUCCA, MASSA-CARRARA, PISA, PISTOIA, PRATO, SIENA

FENOMENI PREVISTI

oggi, giovedì, ingresso di aria molto fredda di origine siberiana cui si assoceranno forti venti di Grecale e possibili nevicate, in serata, sui settori interni orientali della regione. Domani, venerdì, possibilità di residue nevicate durante la notte e al primo mattino sui rilievi orientali. Ancora vento forte di Grecale ma in progressiva attenuazione.

VENTO: oggi, giovedì, venti di Grecale con forti raffiche. Domani, venerdì, forti raffiche sul settore sud-orientale della regione; attenuazione nel corso del pomeriggio.

NEVE: oggi, giovedì, dal tardo pomeriggio-sera, possibilità di nevicate fino in pianura sulle zone interne orientali. I fenomeni interesseranno, in particolare, l'aretino, e saranno possibili anche sulla val d'Orcia, l'Alto Mugello e i versanti est dell'Amiata. Domani, venerdì, residui fenomeni durante la notte e al primo mattino sull'Appennino aretino. Cumulati poco abbondanti, localmente abbondanti su Casentino e Val Tiberina.

GHIACCIO: domani, venerdì, possibile locale formazione di ghiaccio nelle zone interessate dalle nevicate.

DESCRIZIONE DELLE CRITICITÀ PREVISTE:

Sulla base delle previsioni meteorologiche odierne e delle valutazioni dei possibili effetti al suolo effettuate, si prefigurano i seguenti scenari di criticità:



ZONE DI ALLERTA	RISCHIO	TEMPI	CRITICITÀ
A1, A2, C, F1, O1 O2, T	GHIACCIO	dalle ore 00.00 Venerdì, 06 Gennaio 2017 alle ore 23.59 Venerdì, 06 Gennaio 2017	GIALLO
A1, A2, C, F1, M O1, O2, R2, T	NEVE	dalle ore 18.00 Giovedì, 05 Gennaio 2017 alle ore 06.00 Venerdì, 06 Gennaio 2017	GIALLO
A1, A2, A3, A4, A5 A6, B, C, E1, E2 E3, F1, F2, I, L M, O1, O2, O3, R1 R2, S1, S2, S3, T V	VENTO	dalle ore 12.00 Giovedì, 05 Gennaio 2017 alle ore 23.59 Giovedì, 05 Gennaio 2017	GIALLO
A1, A2, C, F1, F2 O1, O2, O3, T	VENTO	dalle ore 00.00 Venerdì, 06 Gennaio 2017 alle ore 16.00 Venerdì, 06 Gennaio 2017	GIALLO

DESCRIZIONE DEGLI SCENARI DI EVENTO PREVISTI

GHIACCIO

Criticità Giallo: Sono possibili fenomeni occasionalmente pericolosi per l'incolumità delle persone, in grado di causare disagi e danni a carattere locale.

Sono possibili localizzati problemi negli spostamenti, temporanei o localizzati problemi alla circolazione stradale, localizzati ritardi nei collegamenti terrestri, ferroviari ed aerei. Sono possibili temporanei problemi alla reti di distribuzione di servizi (acqua, luce, gas, telefonia) con localizzate interruzioni.

NEVE

Criticità Giallo: Sono possibili fenomeni occasionalmente pericolosi per l'incolumità delle persone, in grado di causare disagi e danni a carattere locale.

Sono possibili temporanei problemi alla circolazione stradale con interruzioni localizzate della viabilità, ritardi nei collegamenti terrestri, ferroviari ed aerei. Sono possibili localizzati problemi alle reti aeree di comunicazione e di distribuzione di servizi (tra cui telefonia ed elettricità) con temporanei blackout elettrici e telefonici. Sono possibili occasionali cadute di rami e rotture di alberi.

VENTO

Criticità Giallo: Sono possibili fenomeni occasionalmente pericolosi per l'incolumità delle persone, in grado di causare disagi e danni a carattere locale.

Sono possibili isolate rotture di rami e/o caduta di alberi, caduta di tegole e cornicioni, localizzati danni alle strutture provvisorie, con trasporto di materiale vario.

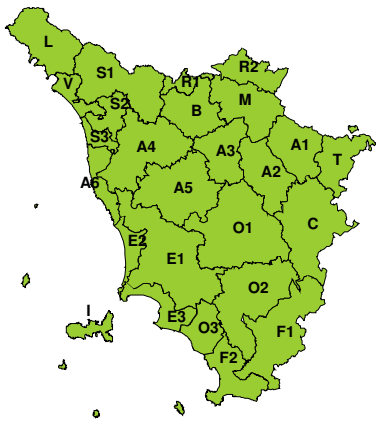
Sono possibili localizzati problemi alla circolazione stradale in particolare su viadotti e ponti, con temporanee interruzioni della viabilità. Sono possibili occasionali disagi dovuti a ritardi o cancellazioni dei collegamenti terrestri, ferroviari, aerei e marittimi.

Sono possibili occasionali problemi alle reti di distribuzione di servizi (tra cui telefonia ed elettricità) con temporanee interruzioni dei servizi.



RISCHIO IDROGEOLOGICO-IDRAULICO RETICOLO MINORE

Giovedì, 05 Gennaio 2017

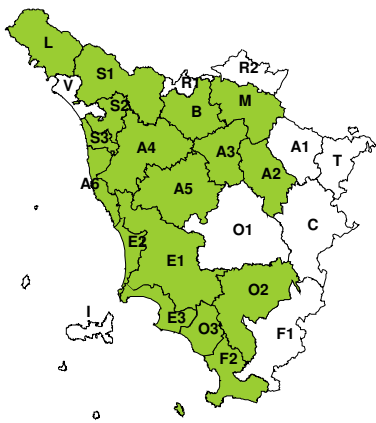


Venerdì, 06 Gennaio 2017

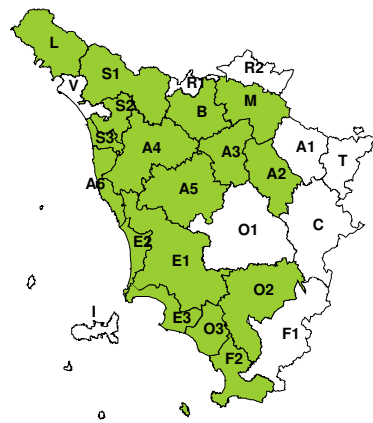


RISCHIO IDRAULICO RETICOLO PRINCIPALE

Giovedì, 05 Gennaio 2017



Venerdì, 06 Gennaio 2017



RISCHIO TEMPORALI FORTI

Giovedì, 05 Gennaio 2017



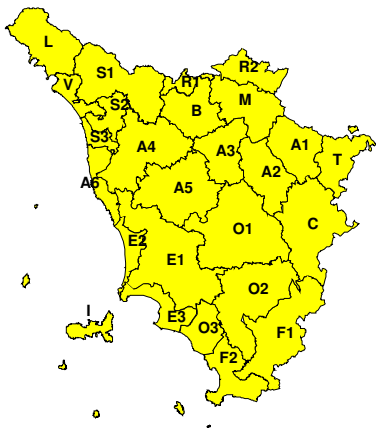
Venerdì, 06 Gennaio 2017



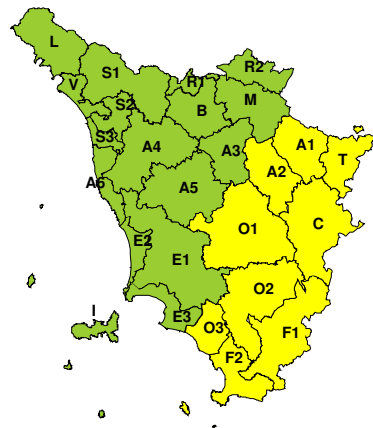


RISCHIO VENTO

Giovedì, 05 Gennaio 2017

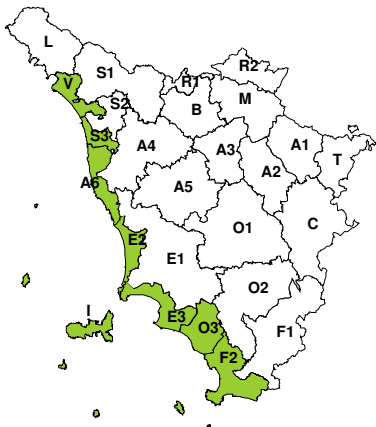


Venerdì, 06 Gennaio 2017



RISCHIO MAREGGIATE

Giovedì, 05 Gennaio 2017

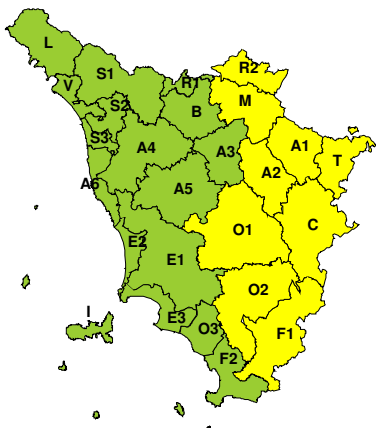


Venerdì, 06 Gennaio 2017

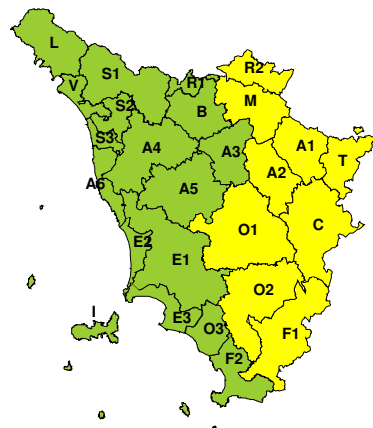


RISCHIO NEVE

Giovedì, 05 Gennaio 2017



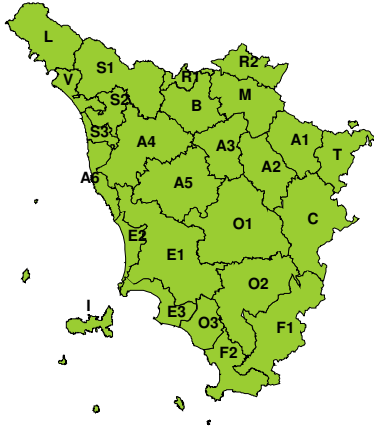
Venerdì, 06 Gennaio 2017





RISCHIO GHIACCIO

Giovedì, 05 Gennaio 2017



Venerdì, 06 Gennaio 2017

