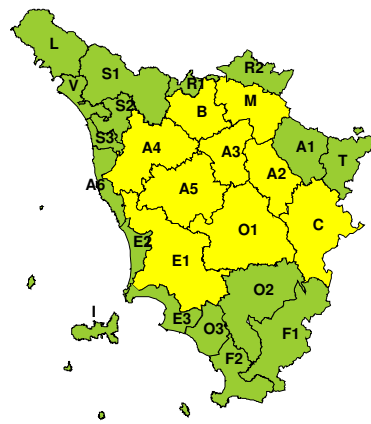



BOLLETTINO DI VALUTAZIONE DELLE CRITICITÀ

 Emissione di **Sabato, 24 Marzo 2018**, ore 10.53

Sabato, 24 Marzo 2018

Domenica, 25 Marzo 2018

AREE INTERESSATE:

- | | | |
|--------------------------------|---------------------------------|-----------------------|
| A1-Arno-Casentino | E2-Etruria-Costa Nord | O3-Ombr. Gr-Costa |
| ■ A2-Arno-Valdarno Sup. | E3-Etruria-Costa Sud | R1-Reno |
| ■ A3-Arno-Firenze | F1-Fiora e Alb. | R2-Romagna-Toscana |
| ■ A4-Valdarno Inf. | F2-Fiora e Alb.-Costa e G | S1-Serchio-Garf.-Lima |
| ■ A5-Valdelsa-Valdera | I-Isole | S2-Serchio-Lucca |
| A6-Arno-Costa | L-Lunigiana | S3-Serchio-Costa |
| ■ B-Bisenzio e Ombr. Pt | ■ M-Mugello-Val di Sieve | T-Valtiberina |
| ■ C-Valdichiana | ■ O1-Ombr. Gr-Alto | V-Versilia |
| ■ E1-Etruria | O2-Ombr. Gr-Medio | |

Legenda criticità: VERDE, **■** GIALLO, **●** ARANCIONE, **▲** ROSSO

PROVINCE INTERESSATE: AREZZO, FIRENZE, GROSSETO, LIVORNO, LUCCA, PISA, PISTOIA, PRATO, SIENA

FENOMENI PREVISTI

oggi e domani tempo in prevalenza stabile con venti da est.

VENTO: oggi, sabato, niente da segnalare. Domani, venti forti orientali con raffiche fino a 40-60 km/h sui crinali, zone sottovento ai rilievi e pianure dell'interno.

DESCRIZIONE DELLE CRITICITÀ PREVISTE:

Sulla base delle previsioni meteorologiche odierne e delle valutazioni dei possibili effetti al suolo effettuate, si prefigurano i seguenti scenari di criticità:

ZONE DI ALLERTA	RISCHIO	TEMPI	CRITICITÀ
A2, A3, A4, A5, B C, E1, M, O1	VENTO	dalle ore 11.00 Domenica, 25 Marzo 2018 alle ore 23.59 Domenica, 25 Marzo 2018	GIALLO



DESCRIZIONE DEGLI SCENARI DI EVENTO PREVISTI

VENTO

Criticità Giallo: Sono possibili fenomeni occasionalmente pericolosi per l'incolumità delle persone, in grado di causare disagi e danni a carattere locale.

Sono possibili isolate rotture di rami e/o caduta di alberi, caduta di tegole e cornicioni, localizzati danni alle strutture provvisorie, con trasporto di materiale vario.

Sono possibili localizzati problemi alla circolazione stradale in particolare su viadotti e ponti, con temporanee interruzioni della viabilità. Sono possibili occasionali disagi dovuti a ritardi o cancellazioni dei collegamenti terrestri, ferroviari, aerei e marittimi.

Sono possibili occasionali problemi alle reti di distribuzione di servizi (tra cui telefonia ed elettricità) con temporanee interruzioni dei servizi.



RISCHIO IDROGEOLOGICO-IDRAULICO RETICOLO MINORE

Sabato, 24 Marzo 2018

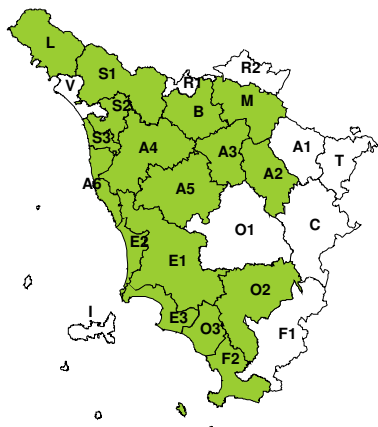


Domenica, 25 Marzo 2018

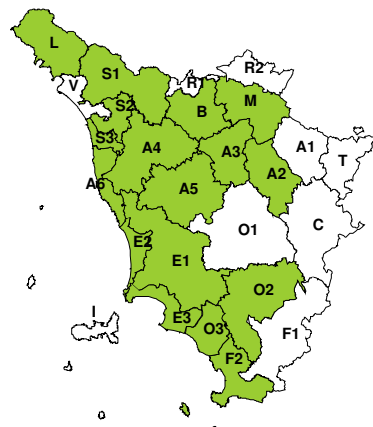


RISCHIO IDRAULICO RETICOLO PRINCIPALE

Sabato, 24 Marzo 2018



Domenica, 25 Marzo 2018



RISCHIO TEMPORALI FORTI

Sabato, 24 Marzo 2018



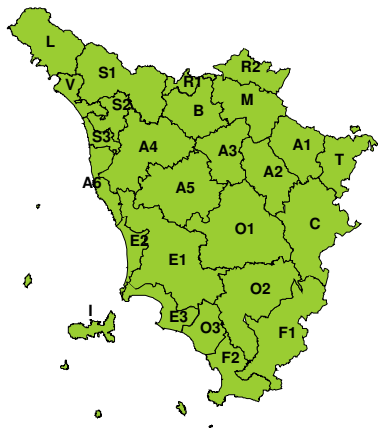
Domenica, 25 Marzo 2018



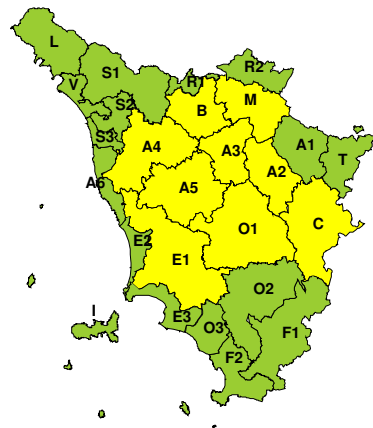


RISCHIO VENTO

Sabato, 24 Marzo 2018

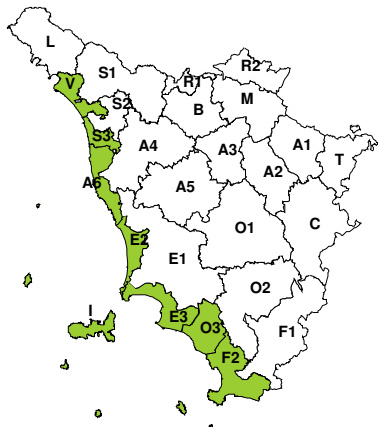


Domenica, 25 Marzo 2018

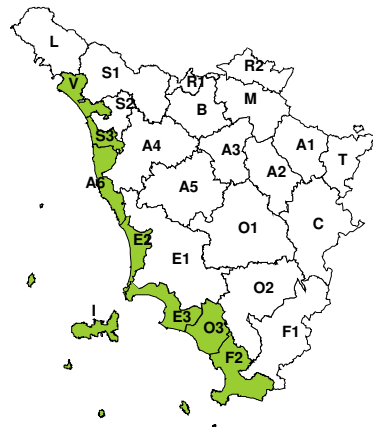


RISCHIO MAREGGIATE

Sabato, 24 Marzo 2018

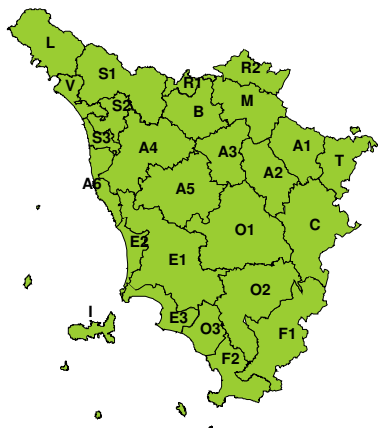


Domenica, 25 Marzo 2018



RISCHIO NEVE

Sabato, 24 Marzo 2018



Domenica, 25 Marzo 2018





RISCHIO GHIACCIO

Sabato, 24 Marzo 2018



Domenica, 25 Marzo 2018

