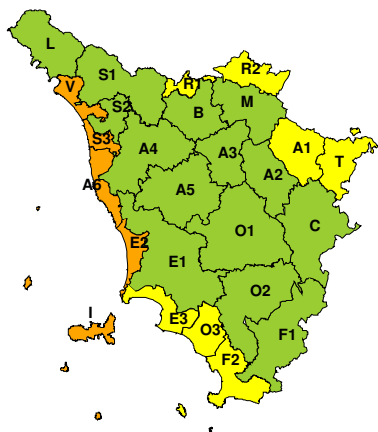
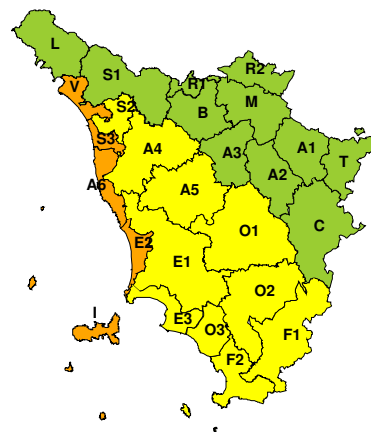


**BOLLETTINO DI VALUTAZIONE DELLE CRITICITÀ**Emissione di **Martedì, 16 Gennaio 2018**, ore **12.14****AVVISO DI CRITICITÀ REGIONALE**Valido dalle ore **20.00** di **Martedì, 16 Gennaio 2018** alle ore **20.00** di **Mercoledì, 17 Gennaio 2018****Martedì, 16 Gennaio 2018****Mercoledì, 17 Gennaio 2018****AREE INTERESSATE:**

- **A1-Arno-Casentino**
- A2-Arno-Valdarno Sup.
- A3-Arno-Firenze
- **A4-Valdarno Inf.**
- **A5-Valdelsa-Valdera**
- **A6-Arno-Costa**
- B-Bisenzio e Ombr. Pt
- C-Valdichiana
- **E1-Etruria**

- **E2-Etruria-Costa Nord**
- **E3-Etruria-Costa Sud**
- **F1-Fiora e Alb.**
- **F2-Fiora e Alb.-Costa e G**
- **I-Isole**
- L-Lunigiana
- M-Mugello-Val di Sieve
- **O1-Ombr. Gr-Alto**
- **O2-Ombr. Gr-Medio**

- **O3-Ombr. Gr-Costa**
- **R1-Reno**
- **R2-Romagna-Toscana**
- S1-Serchio-Garf.-Lima
- **S2-Serchio-Lucca**
- **S3-Serchio-Costa**
- **T-Valtiberina**
- **V-Versilia**

Legenda criticità: VERDE, □ GIALLO, ○ ARANCIONE, △ ROSSO**PROVINCE INTERESSATE:** AREZZO, FIRENZE, GROSSETO, LIVORNO, LUCCA, MASSA-CARRARA, PISA, PISTOIA, PRATO, SIENA**FENOMENI PREVISTI**

Transito di una perturbazione con piogge, in genere deboli-moderate sulle province centro-settentrionali, anche insistenti sui rilievi, forti venti di Libeccio e mari agitati con mareggiate in serata. Domani rapido spostamento della perturbazione verso est con un generale miglioramento del tempo, anche se insisteranno forti venti di Ponente/Maestrale con mare agitato.

MAREGGIATA: oggi, martedì, moto ondoso in aumento fino a molto agitato in serata con probabili mareggiate sulla costa centrale in nottata. Domani, mercoledì, inizialmente mare grosso con forte mareggiata sulla costa centrale, in progressiva attenuazione nel corso della giornata.

VENTO FORTE: oggi, martedì, Libeccio in generale intensificazione tra la sera e la notte, con raffiche fino a 100 km/h lungo la costa e superiori sui crinali e versanti adriatici appenninici. Domani, mercoledì, vento molto forte di Ponente in rotazione a Maestrale in graduale attenuazione nel corso della giornata, raffiche fino a 100 km/h sulla costa centrale.

DESCRIZIONE DELLE CRITICITÀ PREVISTE:

Sulla base delle previsioni meteorologiche odierne e delle valutazioni dei possibili effetti al suolo effettuate, si prefigurano i seguenti scenari di criticità:



ZONE DI ALLERTA	RISCHIO	TEMPI	CRITICITÀ
A6, E2, I, S3, V	MAREGGIATE	in corso fino alle ore 20.00 Martedì, 16 Gennaio 2018	GIALLO
A6, E2, I, S3, V	MAREGGIATE	dalle ore 20.00 Martedì, 16 Gennaio 2018 alle ore 20.00 Mercoledì, 17 Gennaio 2018	ARANCIONE
E3, F2, O3	MAREGGIATE	dalle ore 20.00 Martedì, 16 Gennaio 2018 alle ore 20.00 Mercoledì, 17 Gennaio 2018	GIALLO
A1, A6, E2, I, R1 R2, S3, T, V	VENTO	in corso fino alle ore 23.59 Martedì, 16 Gennaio 2018	GIALLO
A4, A5, A6, E1, E2 E3, F1, F2, I, O1 O2, O3, S2, S3, V	VENTO	dalle ore 00.00 Mercoledì, 17 Gennaio 2018 alle ore 20.00 Mercoledì, 17 Gennaio 2018	GIALLO

DESCRIZIONE DEGLI SCENARI DI EVENTO PREVISTI

MAREGGIATE

Criticità Giallo: Sono possibili fenomeni occasionalmente pericolosi per l'incolumità delle persone, in grado di causare disagi e danni a carattere locale.

Sono possibili localizzati e temporanei problemi ai tratti stradali a ridosso della battigia con localizzate interruzioni della viabilità. Sono possibili problemi o danneggiamenti agli stabilimenti balneari e alle attività marittime. Sono possibili ritardi nei collegamenti marittimi. Si possono verificare situazioni di locale pericolo per la balneazione, per la navigazione da diporto e per le attività sportive.

MAREGGIATE

Criticità Arancione: Sono previsti fenomeni pericolosi per l'incolumità delle persone, in grado di causare disagi anche prolungati e danni consistenti su aree anche estese.

Sono possibili problemi ai tratti stradali a ridosso della battigia con interruzione della viabilità. Sono possibili danneggiamenti agli stabilimenti balneari e alle attività marittime. Sono possibili prolungati ritardi o interruzione nei collegamenti marittimi. Si possono verificare situazioni di pericolo per la balneazione, per la navigazione da diporto e per le attività sportive.

VENTO

Criticità Giallo: Sono possibili fenomeni occasionalmente pericolosi per l'incolumità delle persone, in grado di causare disagi e danni a carattere locale.

Sono possibili isolate rotture di rami e/o caduta di alberi, caduta di tegole e cornicioni, localizzati danni alle strutture provvisorie, con trasporto di materiale vario.

Sono possibili localizzati problemi alla circolazione stradale in particolare su viadotti e ponti, con temporanee interruzioni della viabilità. Sono possibili occasionali disagi dovuti a ritardi o cancellazioni dei collegamenti terrestri, ferroviari, aerei e marittimi.

Sono possibili occasionali problemi alle reti di distribuzione di servizi (tra cui telefonia ed elettricità) con temporanee interruzioni dei servizi.

Si raccomanda di prendere visione durante l'evento dei Bollettini di Monitoraggio e Aggiornamento emessi a cadenze regolari sul sito www.cfr.toscana.it al fine di seguire l'evolversi della situazione meteo-idrologica.

Centro Funzionale Regionale



Regione Toscana

Centro Funzionale di Monitoraggio Meteo Idrologico - Idraulico
Settore Idrologico Regionale





RISCHIO IDROGEOLOGICO-IDRAULICO RETICOLO MINORE

Martedì, 16 Gennaio 2018

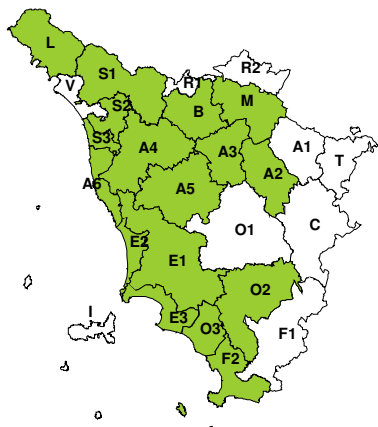


Mercoledì, 17 Gennaio 2018

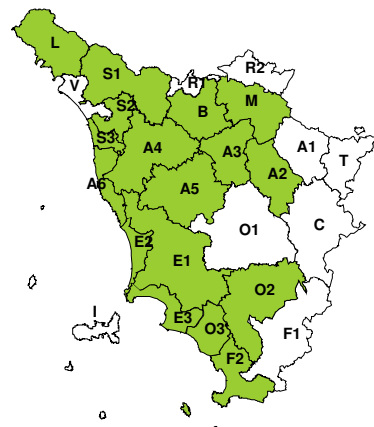


RISCHIO IDRAULICO RETICOLO PRINCIPALE

Martedì, 16 Gennaio 2018

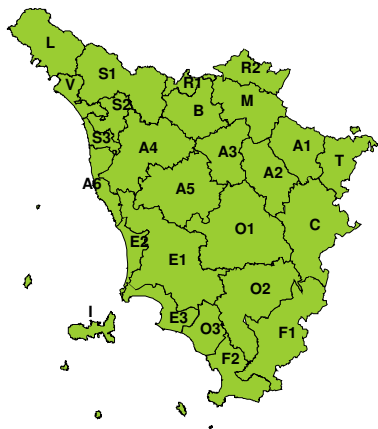


Mercoledì, 17 Gennaio 2018

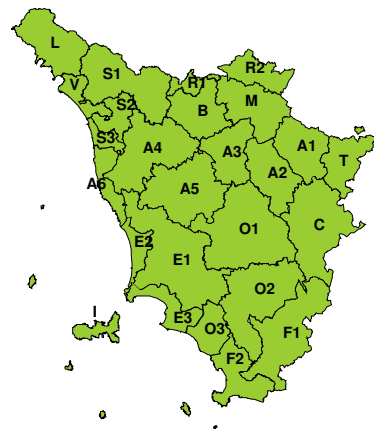


RISCHIO TEMPORALI FORTI

Martedì, 16 Gennaio 2018



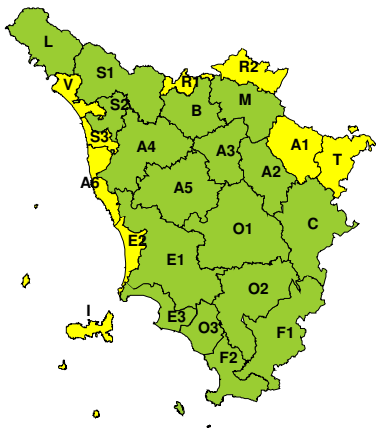
Mercoledì, 17 Gennaio 2018



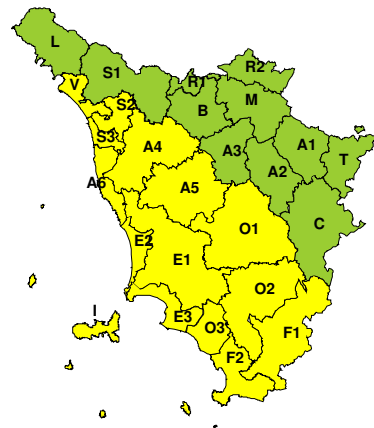


RISCHIO VENTO

Martedì, 16 Gennaio 2018

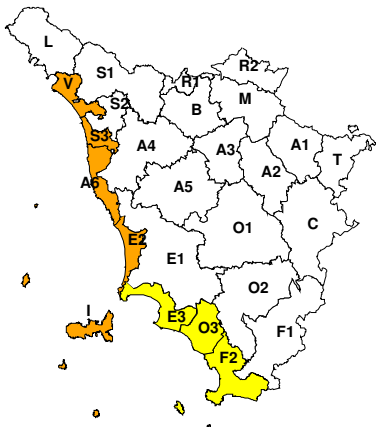


Mercoledì, 17 Gennaio 2018

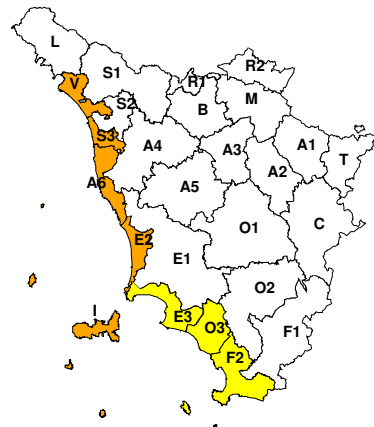


RISCHIO MAREGGIATE

Martedì, 16 Gennaio 2018

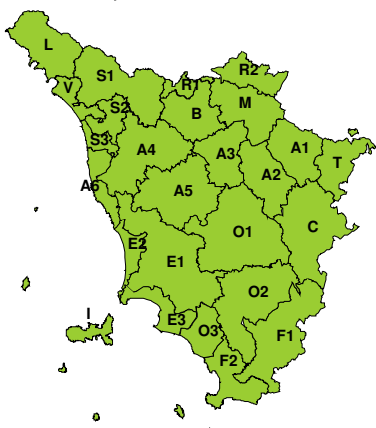


Mercoledì, 17 Gennaio 2018



RISCHIO NEVE

Martedì, 16 Gennaio 2018



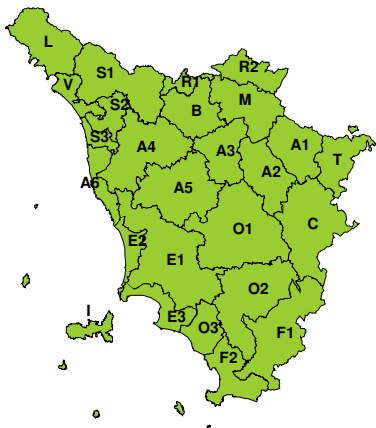
Mercoledì, 17 Gennaio 2018





RISCHIO GHIACCIO

Martedì, 16 Gennaio 2018



Mercoledì, 17 Gennaio 2018

