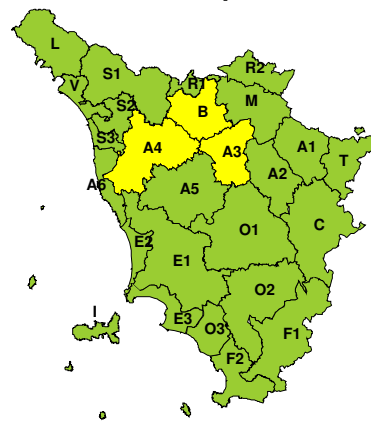



BOLLETTINO DI VALUTAZIONE DELLE CRITICITÀ

 Emissione di **Sabato, 14 Aprile 2018**, ore 12.28

Sabato, 14 Aprile 2018

Domenica, 15 Aprile 2018

AREE INTERESSATE:

- | | | |
|------------------------------|---------------------------|-----------------------|
| A1-Arno-Casentino | E2-Etruria-Costa Nord | O3-Ombr. Gr-Costa |
| A2-Arno-Valdarno Sup. | E3-Etruria-Costa Sud | R1-Reno |
| A3-Arno-Firenze | F1-Fiora e Alb. | R2-Romagna-Toscana |
| A4-Valdarno Inf. | F2-Fiora e Alb.-Costa e G | S1-Serchio-Garf.-Lima |
| A5-Valdelsa-Valdera | I-Isole | S2-Serchio-Lucca |
| A6-Arno-Costa | L-Lunigiana | S3-Serchio-Costa |
| B-Bisenzio e Ombr. Pt | M-Mugello-Val di Sieve | T-Valtiberina |
| C-Valdichiana | O1-Ombr. Gr-Alto | V-Versilia |
| E1-Etruria | O2-Ombr. Gr-Medio | |

Legenda criticità: VERDE, ■ GIALLO, ● ARANCIONE, ▲ ROSSO

PROVINCE INTERESSATE: FIRENZE, LIVORNO, LUCCA, PISA, PISTOIA, PRATO

FENOMENI PREVISTI

una depressione si muove dal Nord Africa verso l'Italia e la interesserà nella giornata di domani, domenica. Sulla Toscana attese isolate piogge e un rinforzo dei venti di Grecale.

VENTO: domani, domenica, rinforzo dei venti soprattutto nella prima parte della giornata; locali forti raffiche anche sulle pianure settentrionali.

DESCRIZIONE DELLE CRITICITÀ PREVISTE:

Sulla base delle previsioni meteorologiche odierne e delle valutazioni dei possibili effetti al suolo effettuate, si prefigurano i seguenti scenari di criticità:

ZONE DI ALLERTA	RISCHIO	TEMPI	CRITICITÀ
A3, A4, B	VENTO	dalle ore 00.00 Domenica, 15 Aprile 2018 alle ore 20.00 Domenica, 15 Aprile 2018	GIALLO



DESCRIZIONE DEGLI SCENARI DI EVENTO PREVISTI

VENTO

Criticità Giallo: Sono possibili fenomeni occasionalmente pericolosi per l'incolumità delle persone, in grado di causare disagi e danni a carattere locale.

Sono possibili isolate rotture di rami e/o caduta di alberi, caduta di tegole e cornicioni, localizzati danni alle strutture provvisorie, con trasporto di materiale vario.

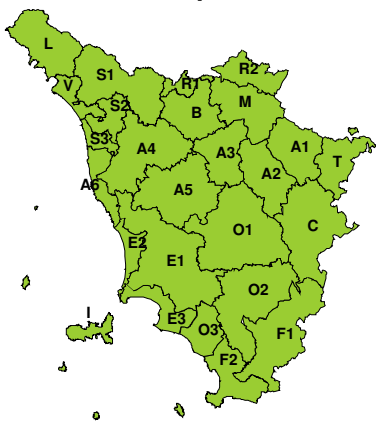
Sono possibili localizzati problemi alla circolazione stradale in particolare su viadotti e ponti, con temporanee interruzioni della viabilità. Sono possibili occasionali disagi dovuti a ritardi o cancellazioni dei collegamenti terrestri, ferroviari, aerei e marittimi.

Sono possibili occasionali problemi alle reti di distribuzione di servizi (tra cui telefonia ed elettricità) con temporanee interruzioni dei servizi.



RISCHIO IDROGEOLOGICO-IDRAULICO RETICOLO MINORE

Sabato, 14 Aprile 2018

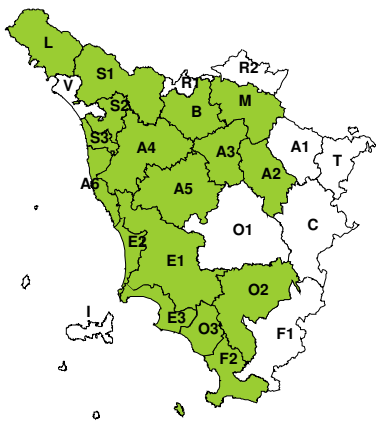


Domenica, 15 Aprile 2018

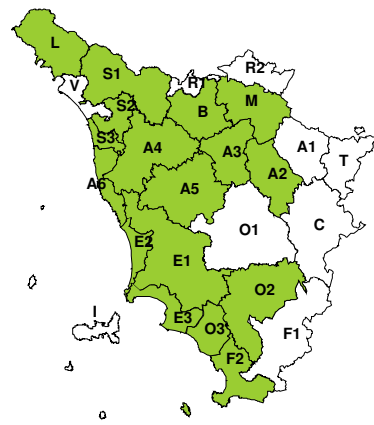


RISCHIO IDRAULICO RETICOLO PRINCIPALE

Sabato, 14 Aprile 2018



Domenica, 15 Aprile 2018

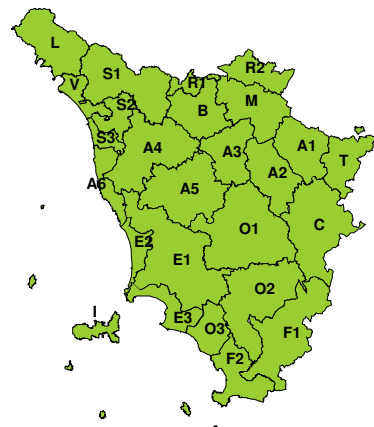


RISCHIO TEMPORALI FORTI

Sabato, 14 Aprile 2018



Domenica, 15 Aprile 2018



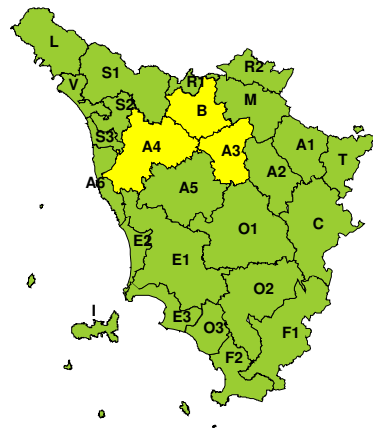


RISCHIO VENTO

Sabato, 14 Aprile 2018



Domenica, 15 Aprile 2018



RISCHIO MAREGGIATE

Sabato, 14 Aprile 2018



Domenica, 15 Aprile 2018



RISCHIO NEVE

Sabato, 14 Aprile 2018



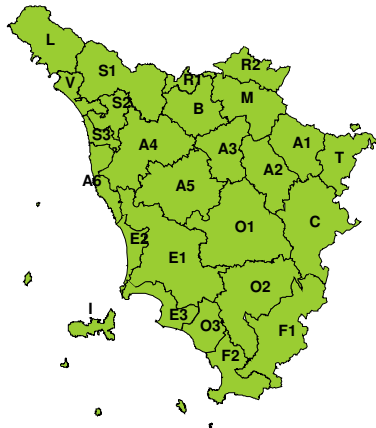
Domenica, 15 Aprile 2018





RISCHIO GHIACCIO

Sabato, 14 Aprile 2018



Domenica, 15 Aprile 2018

