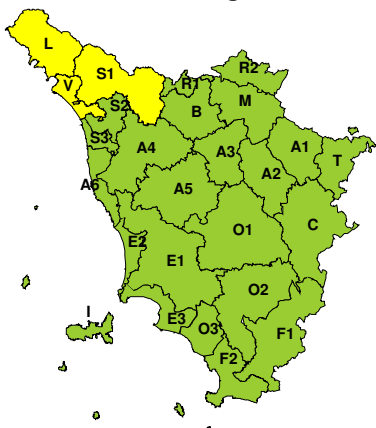
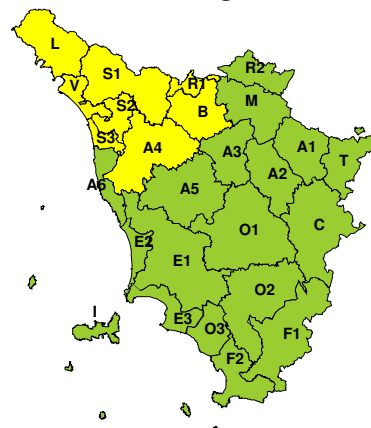


**BOLLETTINO DI VALUTAZIONE DELLE CRITICITÀ**Emissione di **Mercoledì, 11 Luglio 2018**, ore 12.01**Mercoledì, 11 Luglio 2018****Giovedì, 12 Luglio 2018****AREE INTERESSATE:**

- | | | |
|--------------------------------|---------------------------|--------------------------------|
| A1-Arno-Casentino | E2-Etruria-Costa Nord | O3-Ombr. Gr-Costa |
| A2-Arno-Valdarno Sup. | E3-Etruria-Costa Sud | ■ R1-Reno |
| A3-Arno-Firenze | F1-Fiora e Alb. | ■ S1-Serchio-Garf.-Lima |
| ■ A4-Valdarno Inf. | F2-Fiora e Alb.-Costa e G | ■ S2-Serchio-Lucca |
| A5-Valdelsa-Valdera | I-Isole | ■ S3-Serchio-Costa |
| A6-Arno-Costa | ■ L-Lunigiana | T-Valtiberina |
| ■ B-Bisenzio e Ombr. Pt | M-Mugello-Val di Sieve | ■ V-Versilia |
| C-Valdichiana | O1-Ombr. Gr-Alto | |
| E1-Etruria | O2-Ombr. Gr-Medio | |

Legenda criticità: VERDE, **■** GIALLO, **●** ARANCIONE, **▲** ROSSO**PROVINCE INTERESSATE:** FIRENZE, LIVORNO, LUCCA, MASSA-CARRARA, PISA, PISTOIA, PRATO**FENOMENI PREVISTI**

una perturbazione lambisce l'arco alpino e favorisce tempo instabile sulle zone centro settentrionali della regione.

PIOGGIA: nel primo pomeriggio di oggi, mercoledì, residue precipitazioni, a prevalente carattere temporalesco sulla provincia di Massa Carrara, con cumulati medi non significativi e massimi fino a elevati con intensità fino a forte.

Domani, giovedì nottetempo e in mattinata possibilità di precipitazioni sparse a carattere di rovescio o temporale, più frequenti sulle province di Lucca, Massa Carrara e Pistoia; cumulati medi non significativi con massimi fino a elevati e intensità fino a forte.

TEMPORALI: nel primo pomeriggio di oggi, mercoledì, possibili forti temporali sulla provincia di Massa Carrara associati a grandinate e colpi di vento.

Domani, giovedì, nottetempo e in mattinata possibili forti temporali sulle province di Pistoia, Lucca e Massa Carrara, associati a grandinate e colpi di vento.

DESCRIZIONE DELLE CRITICITÀ PREVISTE:

Sulla base delle previsioni meteorologiche odierne e delle valutazioni dei possibili effetti al suolo effettuate, si prefigurano i seguenti scenari di criticità:



ZONE DI ALLERTA	RISCHIO	TEMPI	CRITICITÀ
L, S1, V	IDROGEOLOGICO IDRAULICO RETICOLO MINORE	in corso fino alle ore 15.00 Mercoledì, 11 Luglio 2018	GIALLO
A4, B, L, R1, S1 S2, S3, V	IDROGEOLOGICO IDRAULICO RETICOLO MINORE	dalle ore 00.00 Giovedì, 12 Luglio 2018 alle ore 12.00 Giovedì, 12 Luglio 2018	GIALLO
L, S1, V	TEMPORALI FORTI	in corso fino alle ore 15.00 Mercoledì, 11 Luglio 2018	GIALLO
A4, B, L, R1, S1 S2, S3, V	TEMPORALI FORTI	dalle ore 00.00 Giovedì, 12 Luglio 2018 alle ore 12.00 Giovedì, 12 Luglio 2018	GIALLO

DESCRIZIONE DEGLI SCENARI DI EVENTO PREVISTI

IDROGEOLOGICO

IDRAULICO RETICOLO MINORE

Criticità Giallo: Possibilità di innesco di frane superficiali/colate rapide di detriti o fango in bacini di dimensioni limitate e ruscellamenti superficiali anche con trasporto di materiale con conseguenti possibili danni localizzati alle infrastrutture, edifici e attività agricole, cantieri, insediamenti civili e industriali esposti; possibile innalzamento dei livelli idrometrici dei corsi d'acqua minori, con inondazioni delle aree limitrofe, anche per effetto di criticità locali (tombature, restringimenti, occlusioni delle luci dei ponti, ecc); possibile scorrimento superficiale delle acque nelle strade con fenomeni di rigurgito dei sistemi di smaltimento delle acque piovane e con possibile tracimazione e coinvolgimento delle aree urbane depresse, dei locali interrati e di quelli posti a pian terreno lungo le vie potenzialmente interessate da deflussi idrici; possibili temporanee interruzioni della rete stradale e/o ferroviaria in prossimità di impluvi, canali, zone depresse (sottopassi, tunnel, avvallamenti stradali, etc.) e a valle di porzioni di versante interessate da fenomeni franosi; possibili limitati danni alle opere idrauliche di difesa delle sponde, alle attività agricole, ai cantieri, agli insediamenti civili e industriali in alveo; possibili criticità connesse a localizzate cadute massi.

TEMPORALI FORTI

Criticità Giallo: In uno scenario caratterizzato da elevata incertezza previsionale, saranno possibili fenomeni intensi occasionalmente pericolosi per l'incolumità delle persone e in grado di causare disagi e danni a carattere locale. Saranno possibili gli effetti riconducibili al rischio **idrogeologico-idraulico reticolo minore**, che potrebbero verificarsi in maniera repentina ed improvvisa.

A causa delle violente raffiche di **vento**, saranno possibili ulteriori effetti tra cui ad esempio, rottura di rami e/o caduta di alberi, caduta di tegole, danni alle strutture provvisorie e/o agli edifici, abbattimento di pali, segnaletica e impalcature, trasporto di materiale, disagi e/o interruzione della viabilità e danneggiamenti alle reti di distribuzione di servizi (tra cui telefonia ed elettricità) con conseguenti interruzioni.

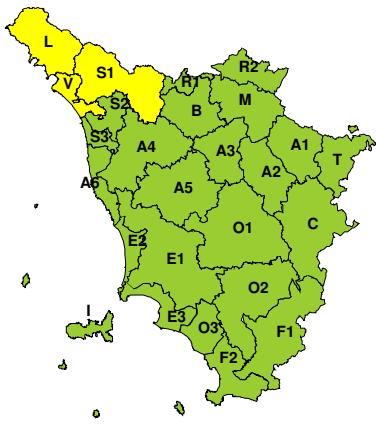
Nel caso in cui si verificano **grandinate** saranno inoltre possibili danni alle colture agricole, alle coperture degli edifici e agli automezzi.

Infine a causa delle **fulminazioni** saranno possibili danneggiamenti agli edifici, alberi e alle reti di distribuzione di servizi (tra cui telefonia ed elettricità) e eventualmente l'innesco di incendi in aree boschive.

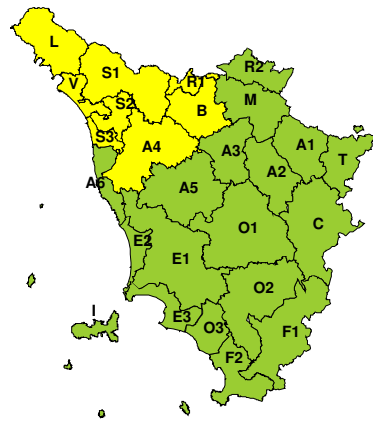


RISCHIO IDROGEOLOGICO-IDRAULICO RETICOLO MINORE

Mercoledì, 11 Luglio 2018

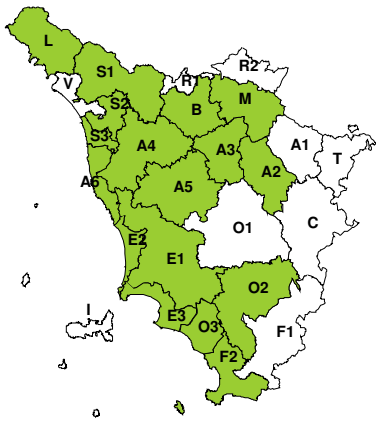


Giovedì, 12 Luglio 2018

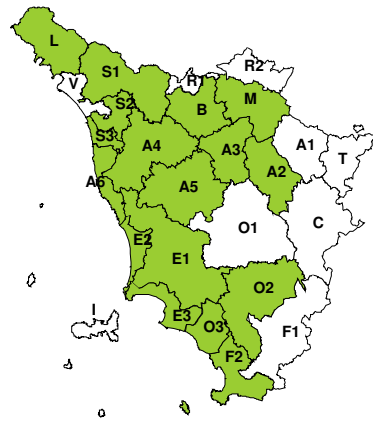


RISCHIO IDRAULICO RETICOLO PRINCIPALE

Mercoledì, 11 Luglio 2018

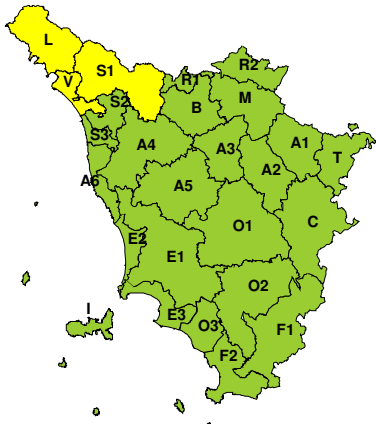


Giovedì, 12 Luglio 2018

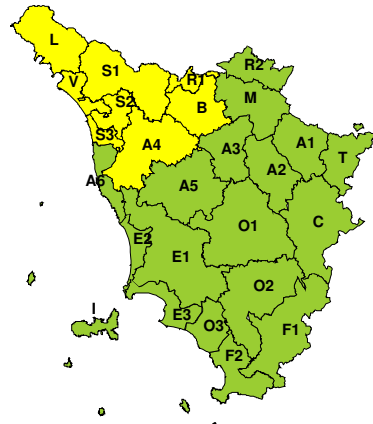


RISCHIO TEMPORALI FORTI

Mercoledì, 11 Luglio 2018



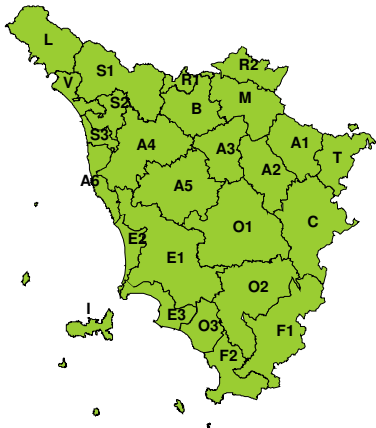
Giovedì, 12 Luglio 2018



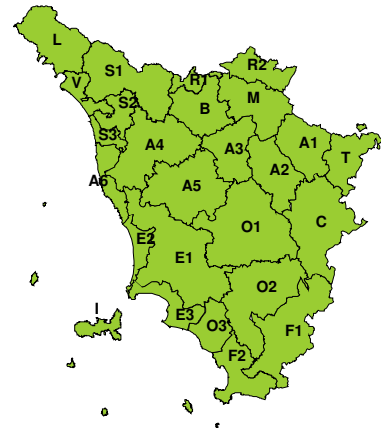


RISCHIO VENTO

Mercoledì, 11 Luglio 2018

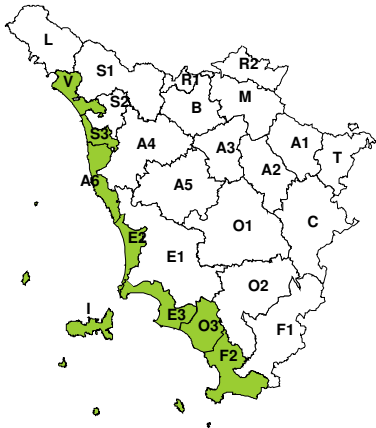


Giovedì, 12 Luglio 2018



RISCHIO MAREGGIATE

Mercoledì, 11 Luglio 2018

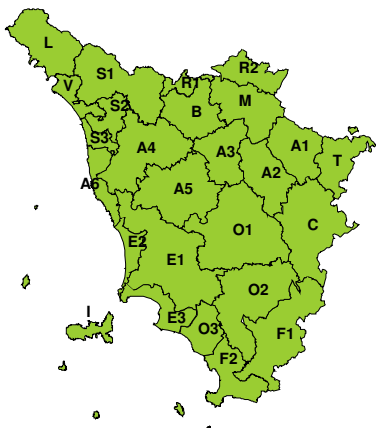


Giovedì, 12 Luglio 2018



RISCHIO NEVE

Mercoledì, 11 Luglio 2018



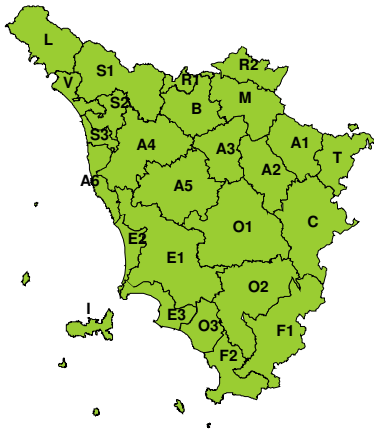
Giovedì, 12 Luglio 2018





RISCHIO GHIACCIO

Mercoledì, 11 Luglio 2018



Giovedì, 12 Luglio 2018

