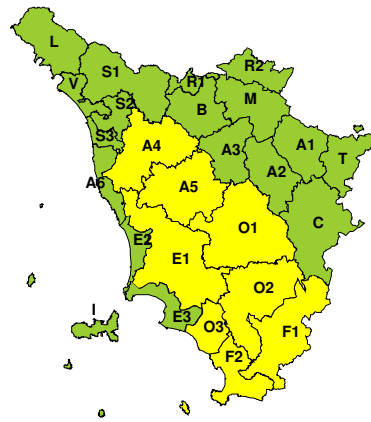


**BOLLETTINO DI VALUTAZIONE DELLE CRITICITÀ**Emissione di **Sabato, 05 Maggio 2018**, ore 12.32**Sabato, 05 Maggio 2018****Domenica, 06 Maggio 2018****AREE INTERESSATE:**

- |                              |                                    |                            |
|------------------------------|------------------------------------|----------------------------|
| A1-Arno-Casentino            | E2-Etruria-Costa Nord              | ■ <b>O3-Ombr. Gr-Costa</b> |
| A2-Arno-Valdarno Sup.        | E3-Etruria-Costa Sud               | R1-Reno                    |
| A3-Arno-Firenze              | ■ <b>F1-Fiora e Alb.</b>           | R2-Romagna-Toscana         |
| ■ <b>A4-Valdarno Inf.</b>    | ■ <b>F2-Fiora e Alb.-Costa e G</b> | S1-Serchio-Garf.-Lima      |
| ■ <b>A5-Valdelsa-Valdera</b> | I-Isole                            | S2-Serchio-Lucca           |
| A6-Arno-Costa                | L-Lunigiana                        | S3-Serchio-Costa           |
| B-Bisenzio e Ombr. Pt        | M-Mugello-Val di Sieve             | T-Valtiberina              |
| C-Valdichiana                | ■ <b>O1-Ombr. Gr-Alto</b>          | V-Versilia                 |
| ■ <b>E1-Etruria</b>          | ■ <b>O2-Ombr. Gr-Medio</b>         |                            |

**Legenda criticità:** VERDE, ■ GIALLO, ● ARANCIONE, ▲ ROSSO

**PROVINCE INTERESSATE:** FIRENZE, GROSSETO, LIVORNO, LUCCA, PISA, PISTOIA, SIENA

**FENOMENI PREVISTI**

pressione in aumento, ma infiltrazioni di aria fresca in quota mantengono, sia per oggi, sabato, che per domani, domenica, condizioni di instabilità con rovesci e temporali più probabili e frequenti nel corso delle ore pomeridiane.

**PIOGGIA:** domani, domenica, condizioni di instabilità con rovesci e temporali sparsi più frequenti nel corso delle ore pomeridiane e più probabili sulle zone occidentali e centro-meridionali della regione. Cumulati medi fino a significativi sulle zone centro-meridionali e occidentali della regione, con massimi fino a localmente elevati (più probabili sulle province di Siena, zone interne della provincia di Grosseto e Pisa). Intensità massima localmente molto forte.

**TEMPORALI:** domani, domenica, possibilità di temporali sparsi su gran parte del territorio regionale, più frequenti nel corso delle ore pomeridiane e più probabili sulle zone occidentali e centro-meridionali della regione. I fenomeni potranno risultare forti ed associati a colpi di vento e locali grandinate.

**DESCRIZIONE DELLE CRITICITÀ PREVISTE:**

Sulla base delle previsioni meteorologiche odierne e delle valutazioni dei possibili effetti al suolo effettuate, si prefigurano i seguenti scenari di criticità:



ZONE DI ALLERTA	RISCHIO	TEMPI	CRITICITÀ
A4, A5, E1, F1, F2 O1, O2, O3	IDROGEOLOGICO IDRAULICO RETICOLO MINORE	dalle ore 13.00 Domenica, 06 Maggio 2018 alle ore 22.00 Domenica, 06 Maggio 2018	<b>GIALLO</b>
A4, A5, E1, F1, F2 O1, O2, O3	TEMPORALI FORTI	dalle ore 13.00 Domenica, 06 Maggio 2018 alle ore 22.00 Domenica, 06 Maggio 2018	<b>GIALLO</b>

## DESCRIZIONE DEGLI SCENARI DI EVENTO PREVISTI

### IDROGEOLOGICO

#### IDRAULICO RETICOLO MINORE

**Criticità Giallo:** Possibilità di innesco di frane superficiali/colate rapide di detriti o fango in bacini di dimensioni limitate e ruscellamenti superficiali anche con trasporto di materiale con conseguenti possibili danni localizzati alle infrastrutture, edifici e attività agricole, cantieri, insediamenti civili e industriali esposti; possibile innalzamento dei livelli idrometrici dei corsi d'acqua minori, con inondazioni delle aree limitrofe, anche per effetto di criticità locali (tombature, restringimenti, occlusioni delle luci dei ponti, ecc); possibile scorrimento superficiale delle acque nelle strade con fenomeni di rigurgito dei sistemi di smaltimento delle acque piovane e con possibile tracimazione e coinvolgimento delle aree urbane depresse, dei locali interrati e di quelli posti a pian terreno lungo le vie potenzialmente interessate da deflussi idrici; possibili temporanee interruzioni della rete stradale e/o ferroviaria in prossimità di impluvi, canali, zone depresse (sottopassi, tunnel, avvallamenti stradali, etc.) e a valle di porzioni di versante interessate da fenomeni franosi; possibili limitati danni alle opere idrauliche di difesa delle sponde, alle attività agricole, ai cantieri, agli insediamenti civili e industriali in alveo; possibili criticità connesse a localizzate cadute massi.

#### TEMPORALI FORTI

**Criticità Giallo:** In uno scenario caratterizzato da elevata incertezza previsionale, saranno possibili fenomeni intensi occasionalmente pericolosi per l'incolumità delle persone e in grado di causare disagi e danni a carattere locale. Saranno possibili gli effetti riconducibili al rischio **idrogeologico-idraulico reticolo minore**, che potrebbero verificarsi in maniera repentina ed improvvisa.

A causa delle violente raffiche di **vento**, saranno possibili ulteriori effetti tra cui ad esempio, rottura di rami e/o caduta di alberi, caduta di tegole, danni alle strutture provvisorie e/o agli edifici, abbattimento di pali, segnaletica e impalcature, trasporto di materiale, disagi e/o interruzione della viabilità e danneggiamenti alle reti di distribuzione di servizi (tra cui telefonia ed elettricità) con conseguenti interruzioni.

Nel caso in cui si verificano **grandinate** saranno inoltre possibili danni alle colture agricole, alle coperture degli edifici e agli automezzi.

Infine a causa delle **fulminazioni** saranno possibili danneggiamenti agli edifici, alberi e alle reti di distribuzione di servizi (tra cui telefonia ed elettricità) e eventualmente l'innesco di incendi in aree boschive.

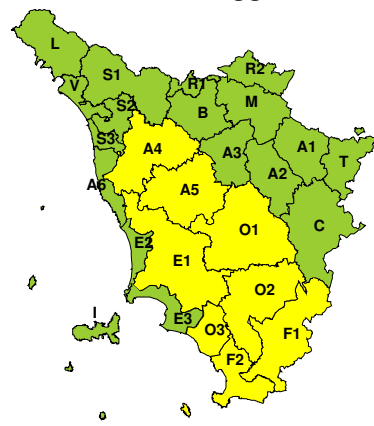


**RISCHIO IDROGEOLOGICO-IDRAULICO RETICOLO MINORE**

**Sabato, 05 Maggio 2018**

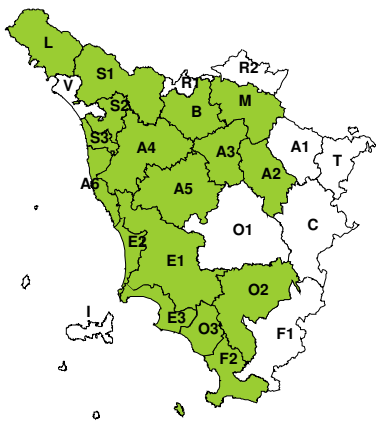


**Domenica, 06 Maggio 2018**

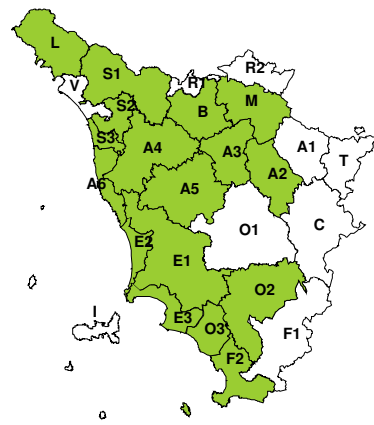


**RISCHIO IDRAULICO RETICOLO PRINCIPALE**

**Sabato, 05 Maggio 2018**



**Domenica, 06 Maggio 2018**

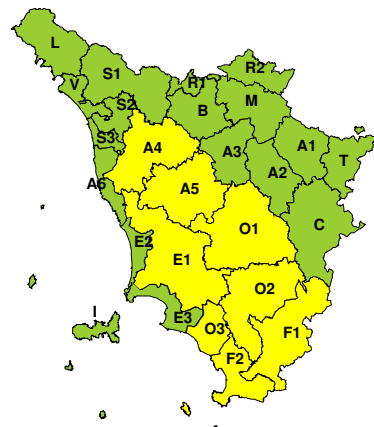


**RISCHIO TEMPORALI FORTI**

**Sabato, 05 Maggio 2018**



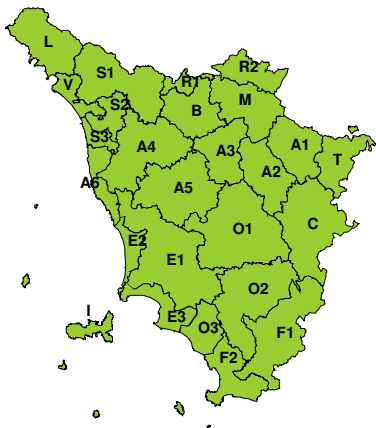
**Domenica, 06 Maggio 2018**





### RISCHIO VENTO

Sabato, 05 Maggio 2018

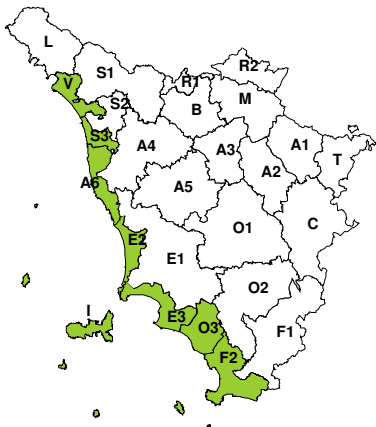


Domenica, 06 Maggio 2018



### RISCHIO MAREGGIATE

Sabato, 05 Maggio 2018

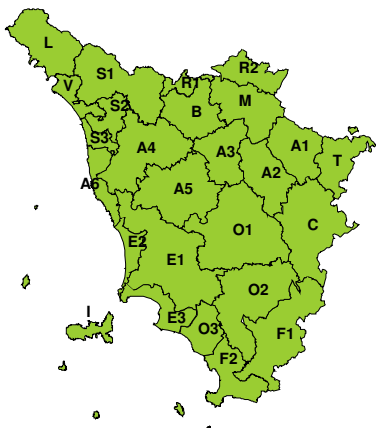


Domenica, 06 Maggio 2018



### RISCHIO NEVE

Sabato, 05 Maggio 2018



Domenica, 06 Maggio 2018





**RISCHIO GHIACCIO**

**Sabato, 05 Maggio 2018**



**Domenica, 06 Maggio 2018**

