



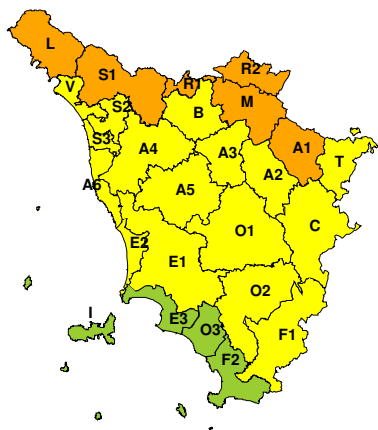
## BOLLETTINO DI VALUTAZIONE DELLE CRITICITÀ

Emissione di **Giovedì, 01 Marzo 2018**, ore 13.17

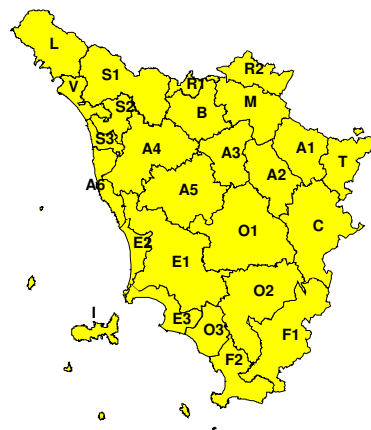
### AVVISO DI CRITICITÀ REGIONALE

Valido fino alle ore 23.59 di **Giovedì, 01 Marzo 2018**

**Giovedì, 01 Marzo 2018**



**Venerdì, 02 Marzo 2018**



#### AREE INTERESSATE:

- |                         |                             |                         |
|-------------------------|-----------------------------|-------------------------|
| ● A1-Arno-Casentino     | ■ E2-Etruria-Costa Nord     | ■ O3-Ombr. Gr-Costa     |
| ■ A2-Arno-Valdarno Sup. | ■ E3-Etruria-Costa Sud      | ● R1-Reno               |
| ■ A3-Arno-Firenze       | ■ F1-Fiora e Alb.           | ● R2-Romagna-Toscana    |
| ■ A4-Valdarno Inf.      | ■ F2-Fiora e Alb.-Costa e G | ● S1-Serchio-Garf.-Lima |
| ■ A5-Valdelsa-Valdera   | ■ I-Isole                   | ■ S2-Serchio-Lucca      |
| ■ A6-Arno-Costa         | ● L-Lunigiana               | ■ S3-Serchio-Costa      |
| ■ B-Bisenzio e Ombr. Pt | ● M-Mugello-Val di Sieve    | ■ T-Valtiberina         |
| ■ C-Valdichiana         | ■ O1-Ombr. Gr-Alto          | ■ V-Versilia            |
| ■ E1-Etruria            | ■ O2-Ombr. Gr-Medio         |                         |

**Legenda criticità:** VERDE, ■ GIALLO, ● ARANCIONE, ▲ ROSSO

**PROVINCE INTERESSATE:** AREZZO, FIRENZE, GROSSETO, LIVORNO, LUCCA, MASSA-CARRARA, PISA, PISTOIA, PRATO, SIENA

#### FENOMENI PREVISTI

oggi, Giovedì, transito di una perturbazione con piogge dal pomeriggio. Domani ancora perturbato.

**PIOGGIA:** oggi, Giovedì, piogge generalmente di debole intensità più frequenti sulle zone centro-settentrionali della regione. Breve pausa nottetempo, da domattina ancora piogge diffuse su tutto il territorio regionale, più sparse dal pomeriggio quando potranno localmente assumere il carattere di rovescio. Generale attenuazione o esaurimento dei fenomeni in serata.

Cumulati medi e massimi previsti nelle prossime 36 ore:

circa 15 mm medi sulle zone centro-meridionali, circa 20-30 mm medi sulle zone centro-settentrionali  
circa 40-60 mm massimi sui rilievi appenninici, attorno a 30-40 mm su tutte le altre aree centro-settentrionali, generalmente fino a 20-30 mm sulle altre zone meridionali.

**VENTO:** oggi, Giovedì, vento forte orientale sulle zone sottovento all'Appennino. Attenuazione in serata.

**NEVE:** oggi, Giovedì, residue deboli nevicate con accumuli poco significativi su tutte le zone interne di pianura settentrionali, fino a metà pomeriggio; successivamente trasformazione della neve in pioggia e nevicate che insisteranno sulla dorsale appenninica e nei fondovalle di Lunigiana, Garfagnana e Alto Mugello.

**GHIACCIO:** oggi, Giovedì, e domani temperature in graduale rialzo ma con possibilità di valori sottozero in particolare sulle zone interne.

**DESCRIZIONE DELLE CRITICITÀ PREVISTE:**

Sulla base delle previsioni meteorologiche odierne e delle valutazioni dei possibili effetti al suolo effettuate, si prefigurano i seguenti scenari di criticità:

ZONE DI ALLERTA	RISCHIO	TEMPI	CRITICITÀ
A1, A2, A3, A4, A5 A6, B, C, E1, E2 F1, L, M, O1, O2 R1, R2, S1, S2, S3 T, V	GHIACCIO	dalle ore 13.15 Giovedì, 01 Marzo 2018 alle ore 13.00 Venerdì, 02 Marzo 2018	<b>GIALLO</b>
A1, A2, A3, A4, A5 A6, B, C, E1, E2 E3, F1, F2, I, L M, O1, O2, O3, R1 R2, S1, S2, S3, T V	IDROGEOLOGICO IDRAULICO RETICOLO MINORE	dalle ore 00.00 Venerdì, 02 Marzo 2018 alle ore 23.59 Venerdì, 02 Marzo 2018	<b>GIALLO</b>
A1, L, M, R1, R2 S1	NEVE	in corso fino alle ore 23.59 Giovedì, 01 Marzo 2018	<b>ARANCIONE</b>
A2, A3, A4, A5, B S2, T	NEVE	dalle ore 13.15 Giovedì, 01 Marzo 2018 alle ore 23.59 Giovedì, 01 Marzo 2018	<b>GIALLO</b>
A4, B	VENTO	in corso fino alle ore 23.59 Giovedì, 01 Marzo 2018	<b>GIALLO</b>



## DESCRIZIONE DEGLI SCENARI DI EVENTO PREVISTI

### GHIACCIO

**Criticità Giallo:** Sono possibili fenomeni occasionalmente pericolosi per l'incolumità delle persone, in grado di causare disagi e danni a carattere locale.

Sono possibili localizzati problemi negli spostamenti, temporanei o localizzati problemi alla circolazione stradale, localizzati ritardi nei collegamenti terrestri, ferroviari ed aerei. Sono possibili temporanei problemi alla reti di distribuzione di servizi (acqua, luce, gas, telefonia) con localizzate interruzioni.

### IDROGEOLOGICO

#### IDRAULICO RETICOLO MINORE

**Criticità Giallo:** In considerazione delle precipitazioni nevose che hanno interessato il territorio regionale, dello scioglimento del manto nevoso, quindi della saturazione del suolo e delle piogge previste, saranno possibili i seguenti scenari: possibilità di innesco di frane superficiali/colate rapide di detriti o fango in bacini di dimensioni limitate e ruscellamenti superficiali anche con trasporto di materiale con conseguenti possibili danni localizzati alle infrastrutture, edifici e attività agricole, cantieri, insediamenti civili e industriali esposti; possibile innalzamento dei livelli idrometrici dei corsi d'acqua minori, con inondazioni delle aree limitrofe, anche per effetto di criticità locali (tombature, restringimenti, occlusioni delle luci dei ponti, ecc); possibile scorrimento superficiale delle acque nelle strade con fenomeni di rigurgito dei sistemi di smaltimento delle acque piovane e con possibile tracimazione e coinvolgimento delle aree urbane depresse, dei locali interrati e di quelli posti a pian terreno lungo le vie potenzialmente interessate da deflussi idrici; possibili temporanee interruzioni della rete stradale e/o ferroviaria in prossimità di impluvi, canali, zone depresse (sottopassi, tunnel, avvallamenti stradali, etc.) e a valle di porzioni di versante interessate da fenomeni franosi; possibili limitati danni alle opere idrauliche di difesa delle sponde, alle attività agricole, ai cantieri, agli insediamenti civili e industriali in alveo; possibili criticità connesse a localizzate cadute massi.

### NEVE

**Criticità Arancione:** Sono previsti fenomeni pericolosi per l'incolumità delle persone, in grado di causare disagi anche prolungati e danni consistenti su aree anche estese.

Sono probabili consistenti problemi alla circolazione stradale, con interruzioni anche prolungate della viabilità, ritardi o cancellazioni dei trasporti terrestri, ferroviarie ed aerei.

Sono possibili problemi alle reti aeree di comunicazione e di distribuzione di servizi (tra cui telefonia ed elettricità) con blackout elettrici e telefonici.

Sono possibili occasionali cadute di rami e rotture di alberi, danneggiamenti delle strutture.

### NEVE

**Criticità Giallo:** Sono possibili fenomeni occasionalmente pericolosi per l'incolumità delle persone, in grado di causare disagi e danni a carattere locale.

Sono possibili temporanei problemi alla circolazione stradale con interruzioni localizzate della viabilità, ritardi nei collegamenti terrestri, ferroviari ed aerei. Sono possibili localizzati problemi alle reti aeree di comunicazione e di distribuzione di servizi (tra cui telefonia ed elettricità) con temporanei blackout elettrici e telefonici. Sono possibili occasionali cadute di rami e rotture di alberi.

### VENTO

**Criticità Giallo:** Sono possibili fenomeni occasionalmente pericolosi per l'incolumità delle persone, in grado di causare disagi e danni a carattere locale.

Sono possibili isolate rotture di rami e/o caduta di alberi, caduta di tegole e cornicioni, localizzati danni alle strutture provvisorie, con trasporto di materiale vario.

Sono possibili localizzati problemi alla circolazione stradale in particolare su viadotti e ponti, con temporanee interruzioni della viabilità. Sono possibili occasionali disagi dovuti a ritardi o cancellazioni dei collegamenti terrestri, ferroviari, aerei e marittimi.

Sono possibili occasionali problemi alle reti di distribuzione di servizi (tra cui telefonia ed elettricità) con temporanee interruzioni dei servizi.

Si raccomanda di prendere visione durante l'evento dei Bollettini di Monitoraggio e Aggiornamento emessi a cadenze regolari sul sito [www.cfr.toscana.it](http://www.cfr.toscana.it) al fine di seguire l'evolversi della situazione meteo-idrologica.

Centro Funzionale Regionale



Regione Toscana

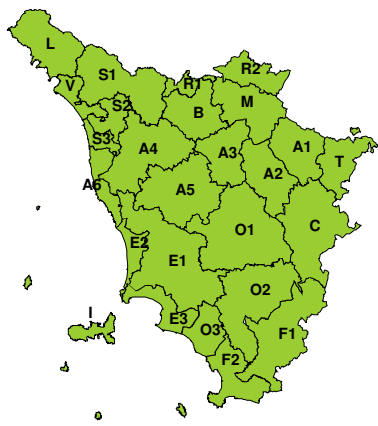
**Centro Funzionale** di Monitoraggio Meteo Idrologico - Idraulico  
**Settore Idrologico Regionale**



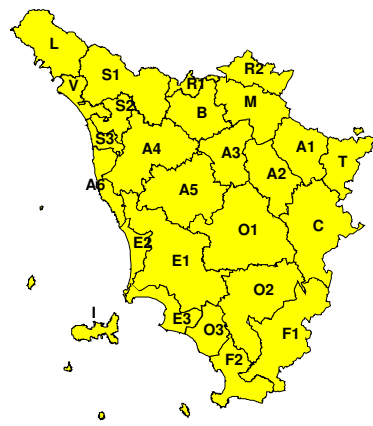


**RISCHIO IDROGEOLOGICO-IDRAULICO RETICOLO MINORE**

**Giovedì, 01 Marzo 2018**

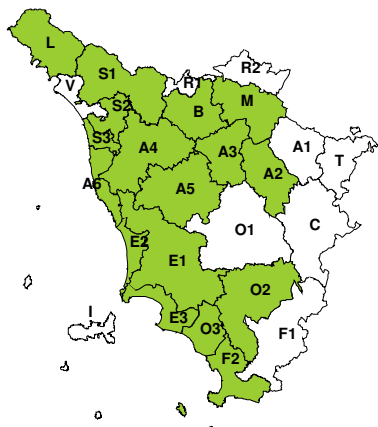


**Venerdì, 02 Marzo 2018**

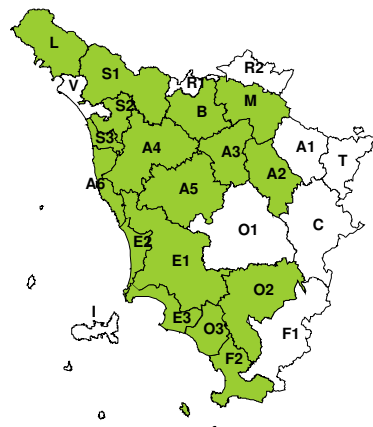


**RISCHIO IDRAULICO RETICOLO PRINCIPALE**

**Giovedì, 01 Marzo 2018**

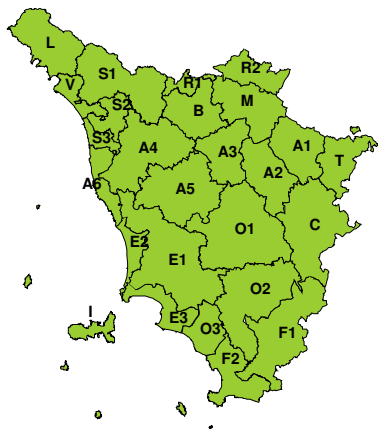


**Venerdì, 02 Marzo 2018**



**RISCHIO TEMPORALI FORTI**

**Giovedì, 01 Marzo 2018**



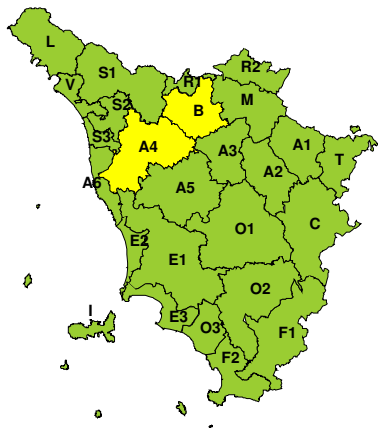
**Venerdì, 02 Marzo 2018**





### RISCHIO VENTO

Giovedì, 01 Marzo 2018

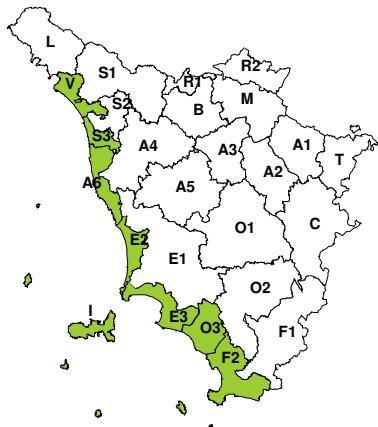


Venerdì, 02 Marzo 2018

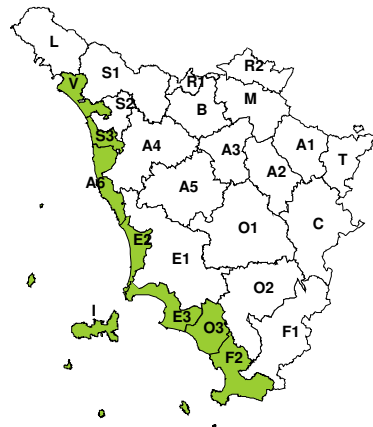


### RISCHIO MAREGGIATE

Giovedì, 01 Marzo 2018

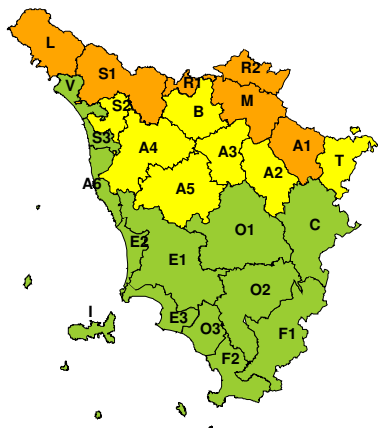


Venerdì, 02 Marzo 2018



### RISCHIO NEVE

Giovedì, 01 Marzo 2018



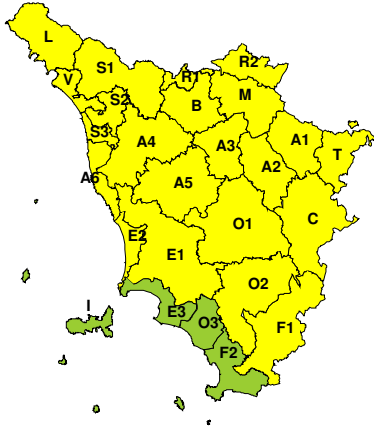
Venerdì, 02 Marzo 2018





**RISCHIO GHIACCIO**

**Giovedì, 01 Marzo 2018**



**Venerdì, 02 Marzo 2018**

