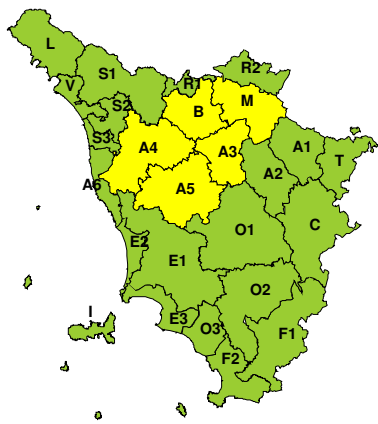
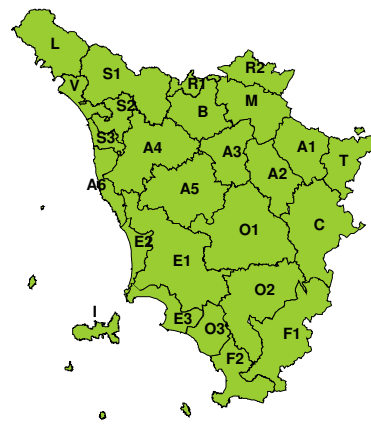



**BOLLETTINO DI VALUTAZIONE DELLE CRITICITÀ**
Emissione di **Mercoledì, 27 Marzo 2019**, ore 10.45

Mercoledì, 27 Marzo 2019



Giovedì, 28 Marzo 2019

**AREE INTERESSATE:**

- |                                |                                 |                       |
|--------------------------------|---------------------------------|-----------------------|
| A1-Arno-Casentino              | E2-Etruria-Costa Nord           | O3-Ombr. Gr-Costa     |
| A2-Arno-Valdarno Sup.          | E3-Etruria-Costa Sud            | R1-Reno               |
| <b>■ A3-Arno-Firenze</b>       | F1-Fiora e Alb.                 | R2-Romagna-Toscana    |
| <b>■ A4-Valdarno Inf.</b>      | F2-Fiora e Alb.-Costa e G       | S1-Serchio-Garf.-Lima |
| <b>■ A5-Valdelsa-Valdera</b>   | I-Isole                         | S2-Serchio-Lucca      |
| A6-Arno-Costa                  | L-Lunigiana                     | S3-Serchio-Costa      |
| <b>■ B-Bisenzio e Ombr. Pt</b> | <b>■ M-Mugello-Val di Sieve</b> | T-Valtiberina         |
| C-Valdichiana                  | O1-Ombr. Gr-Alto                | V-Versilia            |
| E1-Etruria                     | O2-Ombr. Gr-Medio               |                       |

**Legenda criticità:** VERDE, **■** GIALLO, **●** ARANCIONE, **▲** ROSSO

**PROVINCE INTERESSATE:** FIRENZE, LIVORNO, LUCCA, PISA, PISTOIA, PRATO, SIENA
**FENOMENI PREVISTI**

un'area di alta pressione garantisce condizioni di stabilità. Ancora venti a tratti forti di Grecale.

**VENTO:** oggi, mercoledì, venti moderati di Grecale (NE) con forti raffiche nelle aree pianeggianti settentrionali. Venti in attenuazione dalla sera.
**DESCRIZIONE DELLE CRITICITÀ PREVISTE:**

Sulla base delle previsioni meteorologiche odierne e delle valutazioni dei possibili effetti al suolo effettuate, si prefigurano i seguenti scenari di criticità:

ZONE DI ALLERTA	RISCHIO	TEMPI	CRITICITÀ
<b>A3, A4, A5, B, M</b>	<b>VENTO</b>	in corso fino alle ore 20.00 Mercoledì, 27 Marzo 2019	<b>GIALLO</b>



## DESCRIZIONE DEGLI SCENARI DI EVENTO PREVISTI

---

### VENTO

**Criticità Giallo:** Sono possibili fenomeni occasionalmente pericolosi per l'incolumità delle persone, in grado di causare disagi e danni a carattere locale.

Sono possibili isolate rotture di rami e/o caduta di alberi, caduta di tegole e cornicioni, localizzati danni alle strutture provvisorie, con trasporto di materiale vario.

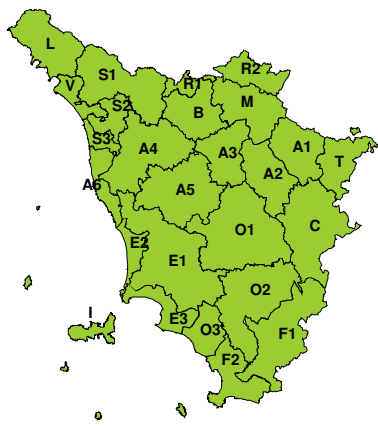
Sono possibili localizzati problemi alla circolazione stradale in particolare su viadotti e ponti, con temporanee interruzioni della viabilità. Sono possibili occasionali disagi dovuti a ritardi o cancellazioni dei collegamenti terrestri, ferroviari, aerei e marittimi.

Sono possibili occasionali problemi alle reti di distribuzione di servizi (tra cui telefonia ed elettricità) con temporanee interruzioni dei servizi.



**RISCHIO IDROGEOLOGICO-IDRAULICO RETICOLO MINORE**

**Mercoledì, 27 Marzo 2019**

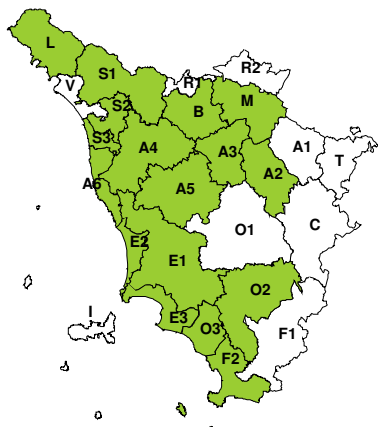


**Giovedì, 28 Marzo 2019**

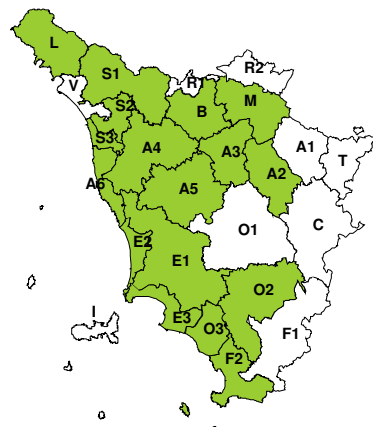


**RISCHIO IDRAULICO RETICOLO PRINCIPALE**

**Mercoledì, 27 Marzo 2019**



**Giovedì, 28 Marzo 2019**

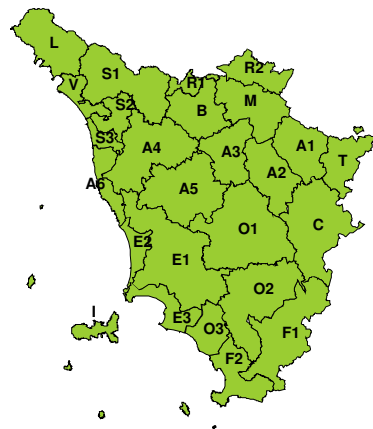


**RISCHIO TEMPORALI FORTI**

**Mercoledì, 27 Marzo 2019**



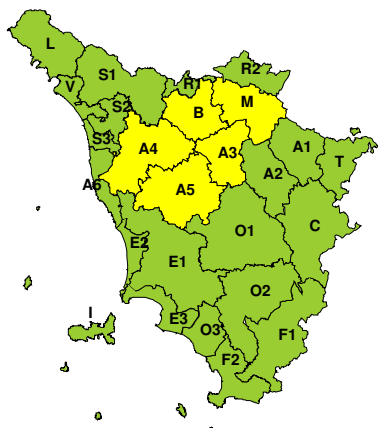
**Giovedì, 28 Marzo 2019**





### RISCHIO VENTO

Mercoledì, 27 Marzo 2019

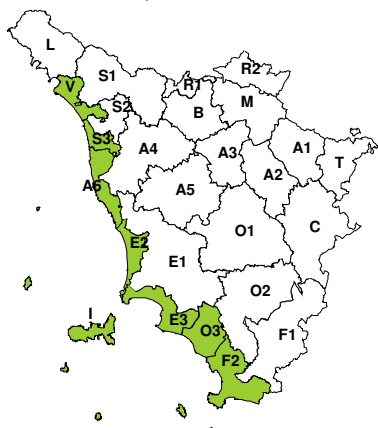


Giovedì, 28 Marzo 2019

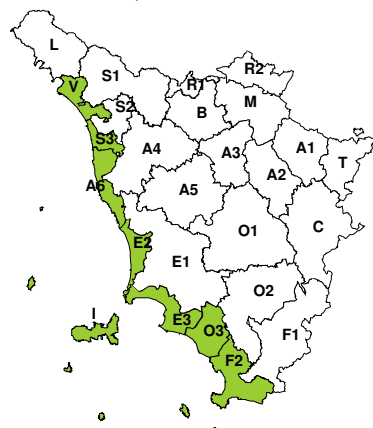


### RISCHIO MAREGGIATE

Mercoledì, 27 Marzo 2019

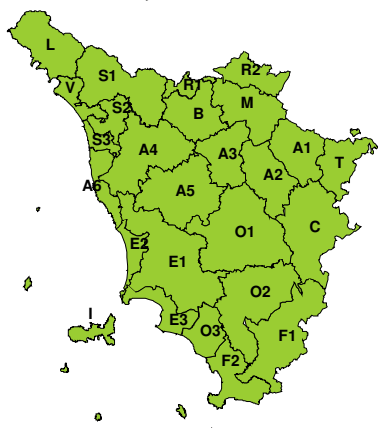


Giovedì, 28 Marzo 2019



### RISCHIO NEVE

Mercoledì, 27 Marzo 2019



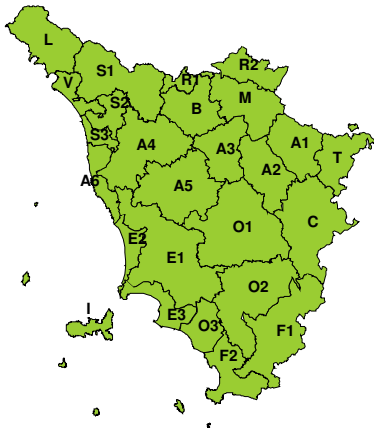
Giovedì, 28 Marzo 2019





**RISCHIO GHIACCIO**

**Mercoledì, 27 Marzo 2019**



**Giovedì, 28 Marzo 2019**

