



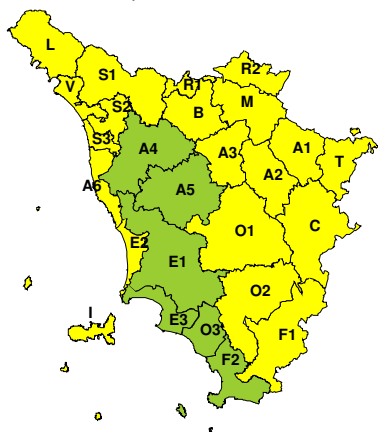
## BOLLETTINO DI VALUTAZIONE DELLE CRITICITÀ

Emissione di **Domenica, 24 Gennaio 2021**, ore 12.42

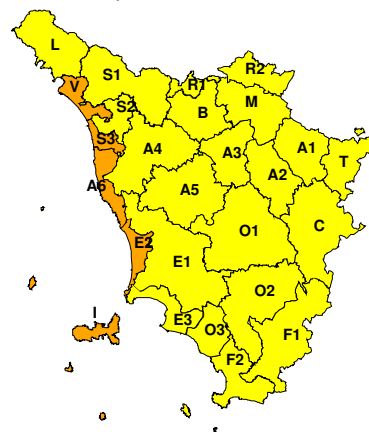
### AVVISO DI CRITICITÀ REGIONALE

Valido dalle ore 00.00 di **Lunedì, 25 Gennaio 2021** alle ore 12.00 di **Lunedì, 25 Gennaio 2021**

Domenica, 24 Gennaio 2021



Lunedì, 25 Gennaio 2021



#### AREE INTERESSATE:

- |                         |                             |                         |
|-------------------------|-----------------------------|-------------------------|
| ■ A1-Arno-Casentino     | ● E2-Etruria-Costa Nord     | ■ O3-Ombr. Gr-Costa     |
| ■ A2-Arno-Valdarno Sup. | ■ E3-Etruria-Costa Sud      | ■ R1-Reno               |
| ■ A3-Arno-Firenze       | ■ F1-Fiora e Alb.           | ■ R2-Romagna-Toscana    |
| ■ A4-Valdarno Inf.      | ■ F2-Fiora e Alb.-Costa e G | ■ S1-Serchio-Garf.-Lima |
| ■ A5-Valdelsa-Valdera   | ● I-Isole                   | ■ S2-Serchio-Lucca      |
| ● A6-Arno-Costa         | ■ L-Lunigiana               | ● S3-Serchio-Costa      |
| ■ B-Bisenzio e Ombr. Pt | ■ M-Mugello-Val di Sieve    | ■ T-Valtiberina         |
| ■ C-Valdichiana         | ■ O1-Ombr. Gr-Alto          | ● V-Versilia            |
| ■ E1-Etruria            | ■ O2-Ombr. Gr-Medio         |                         |

Legenda criticità: VERDE, ■ GIALLO, ● ARANCIONE, ▲ ROSSO

**PROVINCE INTERESSATE:** AREZZO, FIRENZE, GROSSETO, LIVORNO, LUCCA, MASSA-CARRARA, PISA, PISTOIA, PRATO, SIENA

#### FENOMENI PREVISTI

nel pomeriggio di oggi residue precipitazioni nelle zone interne. Domani, lunedì, nuova perturbazione cui si assoceranno forti venti occidentali, piogge sparse e deboli nevicate in Appennino a quote medio-basse.

**VENTO:** nella notte di domani, lunedì, rotazione e rinforzo dei venti da ovest, sud-ovest, con forti raffiche su nord Arcipelago, aree costiere centro-settentrionali e zone collinari limitrofe.

**MARE:** nella notte di, domani, lunedì rapido aumento del moto ondoso a nord dell'Elba fino a mare agitato o molto agitato. Tendenza ad attenuazione del moto ondoso dal pomeriggio.

**GHIACCIO:** tra la tarda serata di oggi, domenica, e le prime ore di domani, lunedì, locali formazioni di ghiaccio nelle zone interne. Dalla sera di domani, lunedì, locali formazioni di ghiaccio nelle zone interne della regione e anche in prossimità della costa.

#### DESCRIZIONE DELLE CRITICITÀ PREVISTE:

Sulla base delle previsioni meteorologiche odierne e delle valutazioni dei possibili effetti al suolo effettuate, si prefigurano i seguenti scenari di criticità:



ZONE DI ALLERTA	RISCHIO	TEMPI	CRITICITÀ
<b>A1, A2, A3, B, C F1, L, M, O1, O2 R1, R2, S1, S2, T</b>	<b>GHIACCIO</b>	dalle ore 20.00 Domenica, 24 Gennaio 2021 alle ore 03.00 Lunedì, 25 Gennaio 2021	<b>GIALLO</b>
<b>A1, A2, A3, A4, A5 A6, B, C, E1, E2 E3, F1, F2, I, L M, O1, O2, O3, R1 R2, S1, S2, S3, T V</b>	<b>GHIACCIO</b>	dalle ore 20.00 Lunedì, 25 Gennaio 2021 alle ore 23.59 Lunedì, 25 Gennaio 2021	<b>GIALLO</b>
<b>A6, E2, I, S3, V</b>	<b>MAREGGIATE</b>	dalle ore 22.00 Domenica, 24 Gennaio 2021 alle ore 23.59 Domenica, 24 Gennaio 2021	<b>GIALLO</b>
<b>A6, E2, I, S3, V</b>	<b>MAREGGIATE</b>	dalle ore 00.00 Lunedì, 25 Gennaio 2021 alle ore 12.00 Lunedì, 25 Gennaio 2021	<b>ARANCIONE</b>
<b>A6, E2, I, S3, V</b>	<b>MAREGGIATE</b>	dalle ore 12.00 Lunedì, 25 Gennaio 2021 alle ore 18.00 Lunedì, 25 Gennaio 2021	<b>GIALLO</b>
<b>A6, E1, E2, E3, I O3, S3, V</b>	<b>VENTO</b>	dalle ore 00.00 Lunedì, 25 Gennaio 2021 alle ore 12.00 Lunedì, 25 Gennaio 2021	<b>GIALLO</b>



## DESCRIZIONE DEGLI SCENARI DI EVENTO PREVISTI

### GHIACCIO

**Criticità Giallo:** Sono possibili fenomeni occasionalmente pericolosi per l'incolumità delle persone, in grado di causare disagi e danni a carattere locale.

Sono possibili localizzati problemi negli spostamenti, temporanei o localizzati problemi alla circolazione stradale, localizzati ritardi nei collegamenti terrestri, ferroviari ed aerei. Sono possibili temporanei problemi alle reti di distribuzione di servizi (acqua, luce, gas, telefonia) con localizzate interruzioni.

### MAREGGIATE

**Criticità Giallo:** Sono possibili fenomeni occasionalmente pericolosi per l'incolumità delle persone, in grado di causare disagi e danni a carattere locale.

Sono possibili localizzati e temporanei problemi ai tratti stradali a ridosso della battigia con localizzate interruzioni della viabilità. Sono possibili problemi o danneggiamenti agli stabilimenti balneari e alle attività marittime. Sono possibili ritardi nei collegamenti marittimi. Si possono verificare situazioni di locale pericolo per la balneazione, per la navigazione da diporto e per le attività sportive.

### MAREGGIATE

**Criticità Arancione:** Sono previsti fenomeni pericolosi per l'incolumità delle persone, in grado di causare disagi anche prolungati e danni consistenti su aree anche estese.

Sono possibili problemi ai tratti stradali a ridosso della battigia con interruzione della viabilità. Sono possibili danneggiamenti agli stabilimenti balneari e alle attività marittime. Sono possibili prolungati ritardi o interruzione nei collegamenti marittimi. Si possono verificare situazioni di pericolo per la balneazione, per la navigazione da diporto e per le attività sportive.

### VENTO

**Criticità Giallo:** Sono possibili fenomeni occasionalmente pericolosi per l'incolumità delle persone, in grado di causare disagi e danni a carattere locale.

Sono possibili isolate rotture di rami e/o caduta di alberi, caduta di tegole e cornicioni, localizzati danni alle strutture provvisorie, con trasporto di materiale vario.

Sono possibili localizzati problemi alla circolazione stradale in particolare su viadotti e ponti, con temporanee interruzioni della viabilità. Sono possibili occasionali disagi dovuti a ritardi o cancellazioni dei collegamenti terrestri, ferroviari, aerei e marittimi.

Sono possibili occasionali problemi alle reti di distribuzione di servizi (tra cui telefonia ed elettricità) con temporanee interruzioni dei servizi.

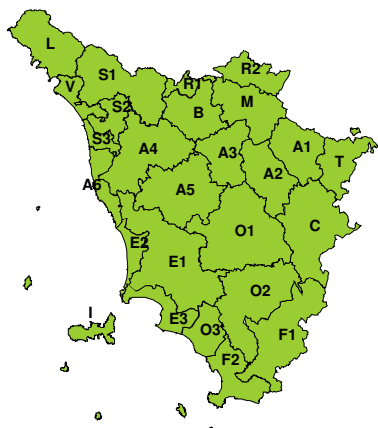
Si raccomanda di prendere visione durante l'evento dei Bollettini di Monitoraggio e Aggiornamento emessi a cadenze regolari sul sito [www.cfr.toscana.it](http://www.cfr.toscana.it) al fine di seguire l'evolversi della situazione meteo-idrologica.

**Centro Funzionale Regionale**



## RISCHIO IDROGEOLOGICO-IDRAULICO RETICOLO MINORE

Domenica, 24 Gennaio 2021

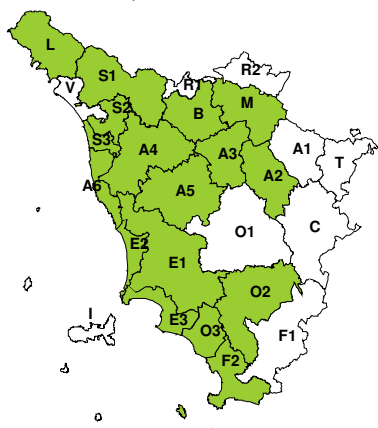


Lunedì, 25 Gennaio 2021

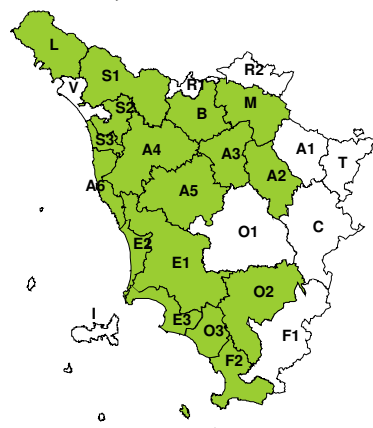


## RISCHIO IDRAULICO RETICOLO PRINCIPALE

Domenica, 24 Gennaio 2021

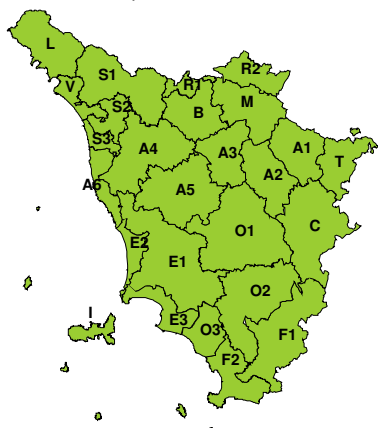


Lunedì, 25 Gennaio 2021



## RISCHIO TEMPORALI FORTI

Domenica, 24 Gennaio 2021



Lunedì, 25 Gennaio 2021



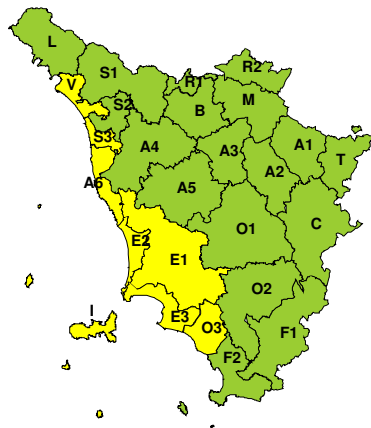


**RISCHIO VENTO**

**Domenica, 24 Gennaio 2021**

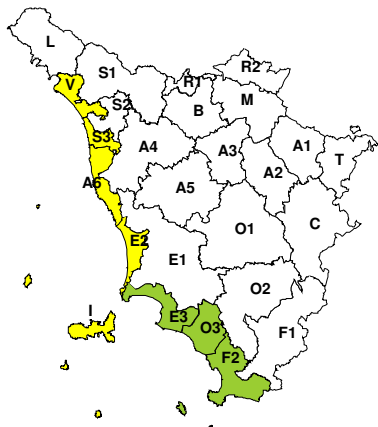


**Lunedì, 25 Gennaio 2021**

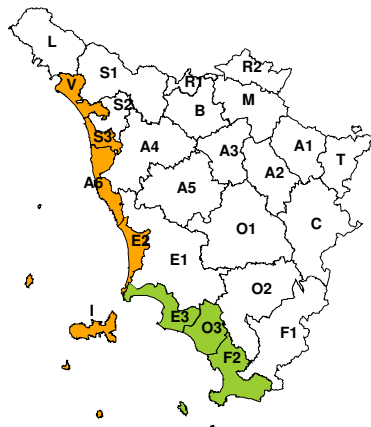


**RISCHIO MAREGGIATE**

**Domenica, 24 Gennaio 2021**

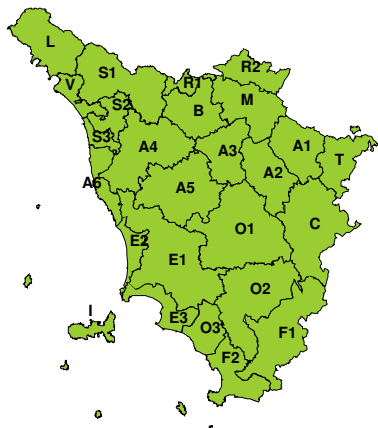


**Lunedì, 25 Gennaio 2021**

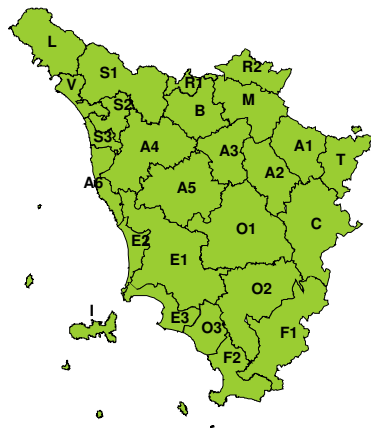


**RISCHIO NEVE**

**Domenica, 24 Gennaio 2021**



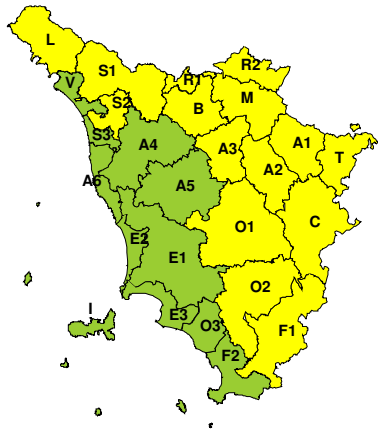
**Lunedì, 25 Gennaio 2021**





**RISCHIO GHIACCIO**

**Domenica, 24 Gennaio 2021**



**Lunedì, 25 Gennaio 2021**

