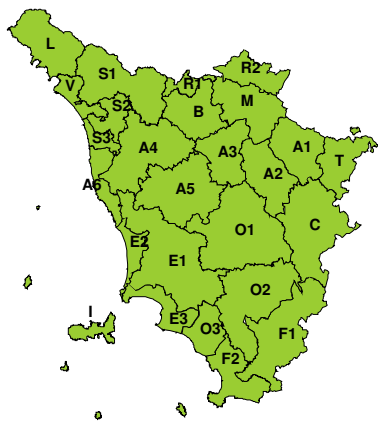
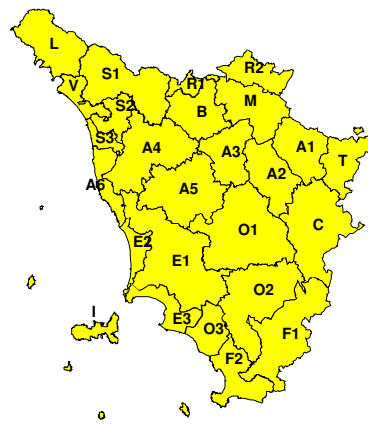



**BOLLETTINO DI VALUTAZIONE DELLE CRITICITÀ**  
 Emissione di **Domenica, 23 Settembre 2018, ore 11.17**

Domenica, 23 Settembre 2018



Lunedì, 24 Settembre 2018

**AREE INTERESSATE:**

- |                         |                             |                         |
|-------------------------|-----------------------------|-------------------------|
| □ A1-Arno-Casentino     | □ E2-Etruria-Costa Nord     | □ O3-Ombr. Gr-Costa     |
| □ A2-Arno-Valdarno Sup. | □ E3-Etruria-Costa Sud      | □ R1-Reno               |
| □ A3-Arno-Firenze       | □ F1-Fiora e Alb.           | □ R2-Romagna-Toscana    |
| □ A4-Valdarno Inf.      | □ F2-Fiora e Alb.-Costa e G | □ S1-Serchio-Garf.-Lima |
| □ A5-Valdelsa-Valdera   | □ I-Isole                   | □ S2-Serchio-Lucca      |
| □ A6-Arno-Costa         | □ L-Lunigiana               | □ S3-Serchio-Costa      |
| □ B-Bisenzio e Ombr. Pt | □ M-Mugello-Val di Sieve    | □ T-Valtiberina         |
| □ C-Valdichiana         | □ O1-Ombr. Gr-Alto          | □ V-Versilia            |
| □ E1-Etruria            | □ O2-Ombr. Gr-Medio         |                         |

**Legenda criticità:** VERDE, □ GIALLO, ○ ARANCIONE, ▲ ROSSO

**PROVINCE INTERESSATE:** AREZZO, FIRENZE, GROSSETO, LIVORNO, LUCCA, MASSA-CARRARA, PISA, PISTOIA, PRATO, SIENA
**FENOMENI PREVISTI**
**VENTO:** Domani, Lunedì, già dalla mattina aumento dei venti da est/nord-est su tutta la regione con forti raffiche in particolare sui rilievi, zone sottovento e costa.
**DESCRIZIONE DELLE CRITICITÀ PREVISTE:**

Sulla base delle previsioni meteorologiche odierne e delle valutazioni dei possibili effetti al suolo effettuate, si prefigurano i seguenti scenari di criticità:

ZONE DI ALLERTA	RISCHIO	TEMPI	CRITICITÀ
A1, A2, A3, A4, A5 A6, B, C, E1, E2 E3, F1, F2, I, L M, O1, O2, O3, R1 R2, S1, S2, S3, T V	VENTO	dalle ore 08.00 Lunedì, 24 Settembre 2018 alle ore 23.59 Lunedì, 24 Settembre 2018	<b>GIALLO</b>



## DESCRIZIONE DEGLI SCENARI DI EVENTO PREVISTI

---

### VENTO

**Criticità Giallo:** Sono possibili fenomeni occasionalmente pericolosi per l'incolumità delle persone, in grado di causare disagi e danni a carattere locale.

Sono possibili isolate rotture di rami e/o caduta di alberi, caduta di tegole e cornicioni, localizzati danni alle strutture provvisorie, con trasporto di materiale vario.

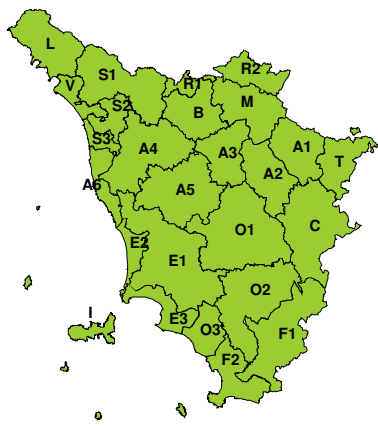
Sono possibili localizzati problemi alla circolazione stradale in particolare su viadotti e ponti, con temporanee interruzioni della viabilità. Sono possibili occasionali disagi dovuti a ritardi o cancellazioni dei collegamenti terrestri, ferroviari, aerei e marittimi.

Sono possibili occasionali problemi alle reti di distribuzione di servizi (tra cui telefonia ed elettricità) con temporanee interruzioni dei servizi.



**RISCHIO IDROGEOLOGICO-IDRAULICO RETICOLO MINORE**

**Domenica, 23 Settembre 2018**

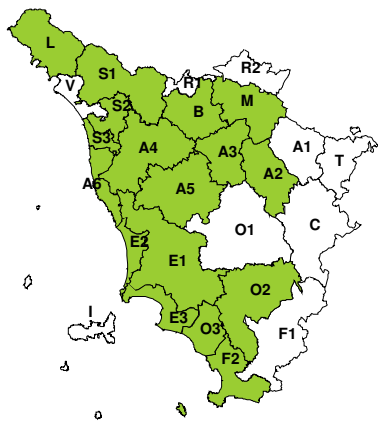


**Lunedì, 24 Settembre 2018**

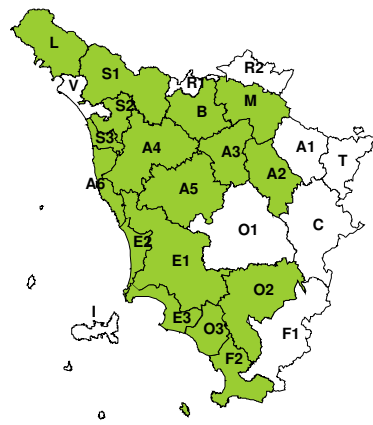


**RISCHIO IDRAULICO RETICOLO PRINCIPALE**

**Domenica, 23 Settembre 2018**

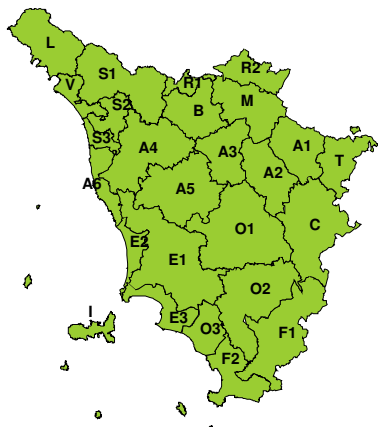


**Lunedì, 24 Settembre 2018**



**RISCHIO TEMPORALI FORTI**

**Domenica, 23 Settembre 2018**



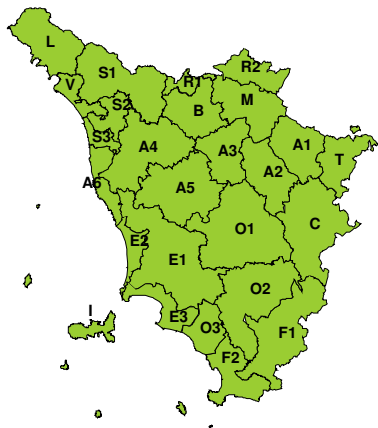
**Lunedì, 24 Settembre 2018**



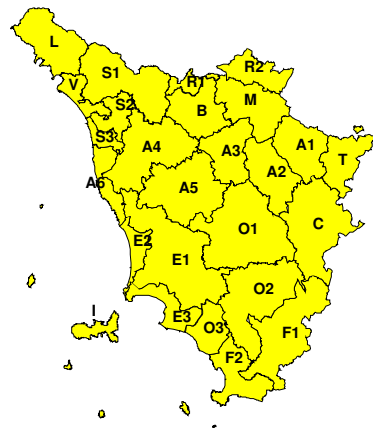


### RISCHIO VENTO

Domenica, 23 Settembre 2018

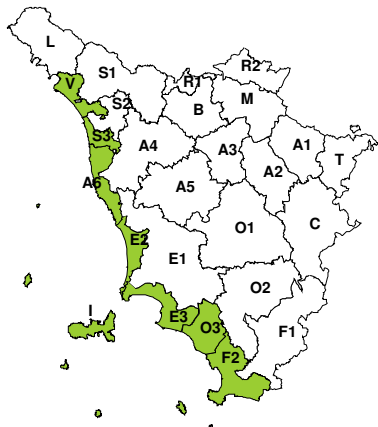


Lunedì, 24 Settembre 2018

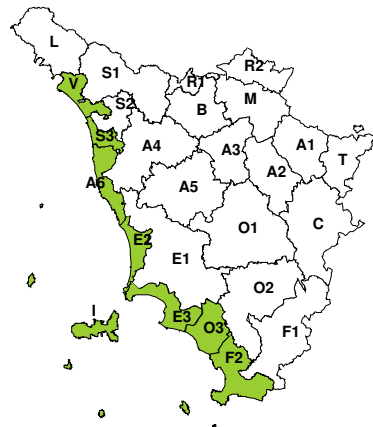


### RISCHIO MAREGGIATE

Domenica, 23 Settembre 2018



Lunedì, 24 Settembre 2018



### RISCHIO NEVE

Domenica, 23 Settembre 2018



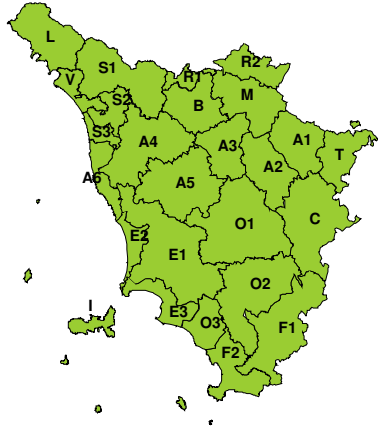
Lunedì, 24 Settembre 2018





### RISCHIO GHIACCIO

**Domenica, 23 Settembre 2018**



**Lunedì, 24 Settembre 2018**

