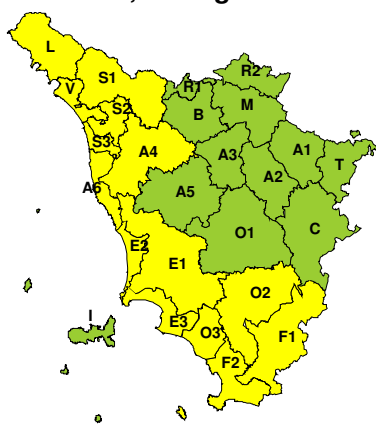


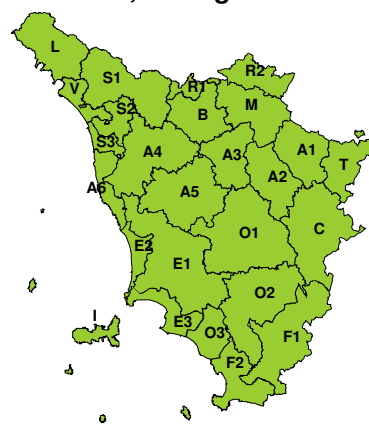
**BOLLETTINO DI VALUTAZIONE DELLE CRITICITÀ**

Emissione di Venerdì, 16 Luglio 2021, ore 12.41

Venerdì, 16 Luglio 2021



Sabato, 17 Luglio 2021

**AREE INTERESSATE:**

- |                       |                             |                         |
|-----------------------|-----------------------------|-------------------------|
| A1-Arno-Casentino     | □ E2-Etruria-Costa Nord     | □ O3-Omr. Gr-Costa      |
| A2-Arno-Valdarno Sup. | □ E3-Etruria-Costa Sud      | R1-Reno                 |
| A3-Arno-Firenze       | □ F1-Fiora e Alb.           | R2-Romagna-Toscana      |
| □ A4-Valdarno Inf.    | □ F2-Fiora e Alb.-Costa e G | □ S1-Serchio-Garf.-Lima |
| A5-Valdelsa-Valdera   | I-Isole                     | □ S2-Serchio-Lucca      |
| □ A6-Arno-Costa       | □ L-Lunigiana               | □ S3-Serchio-Costa      |
| B-Bisenzio e Ombr. Pt | M-Mugello-Val di Sieve      | T-Valtiberina           |
| C-Valdichiana         | O1-Omr. Gr-Alto             | □ V-Versilia            |
| □ E1-Etruria          | □ O2-Omr. Gr-Medio          |                         |

**Legenda criticità:** VERDE, □ GIALLO, ○ ARANCIONE, ▲ ROSSO

**PROVINCE INTERESSATE:** FIRENZE, GROSSETO, LIVORNO, LUCCA, MASSA-CARRARA, PISA, PISTOIA, SIENA

**FENOMENI PREVISTI**

**PIOGGIA:** oggi, venerdì, precipitazioni sparse, a prevalente carattere temporalesco sulle zone occidentali. Cumulati previsti: medi fino a localmente significativi sulle zone occidentali, massimi fino a localmente abbondanti, intensità nei temporali più forti elevata. Domani, sabato, nulla da segnalare (possibili locali, deboli piogge).

**TEMPORALI:** oggi, venerdì, possibilità di temporali sparsi, più probabili sulle zone occidentali, dove potranno localmente anche risultare forti e associati a colpi di vento e grandinate.

**DESCRIZIONE DELLE CRITICITÀ PREVISTE:**

Sulla base delle previsioni meteorologiche odierne e delle valutazioni dei possibili effetti al suolo effettuate, si prefigurano i seguenti scenari di criticità:



ZONE DI ALLERTA	RISCHIO	TEMPI	CRITICITÀ
A4, A6, E1, E2, E3 F1, F2, L, O2, O3 S1, S2, S3, V	IDROGEOLOGICO IDRAULICO RETICOLO MINORE	dalle ore 13.00 Venerdì, 16 Luglio 2021 alle ore 22.00 Venerdì, 16 Luglio 2021	<b>GIALLO</b>
A4, A6, E1, E2, E3 F1, F2, L, O2, O3 S1, S2, S3, V	TEMPORALI FORTI	dalle ore 13.00 Venerdì, 16 Luglio 2021 alle ore 22.00 Venerdì, 16 Luglio 2021	<b>GIALLO</b>

**DESCRIZIONE DEGLI SCENARI DI EVENTO PREVISTI****IDROGEOLOGICO****IDRAULICO RETICOLO MINORE**

**Criticità Giallo:** Possibilità di innesco di frane superficiali/colate rapide di detriti o fango in bacini di dimensioni limitate e ruscellamenti superficiali anche con trasporto di materiale con conseguenti possibili danni localizzati alle infrastrutture, edifici e attività agricole, cantieri, insediamenti civili e industriali esposti; possibile innalzamento dei livelli idrometrici dei corsi d'acqua minori, con inondazioni delle aree limitrofe, anche per effetto di criticità locali (tombature, restringimenti, occlusioni delle luci dei ponti, ecc); possibile scorrimento superficiale delle acque nelle strade con fenomeni di rigurgito dei sistemi di smaltimento delle acque piovane e con possibile tracimazione e coinvolgimento delle aree urbane depresse, dei locali interrati e di quelli posti a pian terreno lungo le vie potenzialmente interessate da deflussi idrici; possibili temporanee interruzioni della rete stradale e/o ferroviaria in prossimità di impluvi, canali, zone depresse (sottopassi, tunnel, avvallamenti stradali, etc.) e a valle di porzioni di versante interessate da fenomeni franosi; possibili limitati danni alle opere idrauliche di difesa delle sponde, alle attività agricole, ai cantieri, agli insediamenti civili e industriali in alveo; possibili criticità connesse a localizzate cadute massi.

**TEMPORALI FORTI**

**Criticità Giallo:** In uno scenario caratterizzato da elevata incertezza previsionale, saranno possibili fenomeni intensi occasionalmente pericolosi per l'incolumità delle persone e in grado di causare disagi e danni a carattere locale. Saranno possibili gli effetti riconducibili al rischio **idrogeologico-idraulico reticolo minore**, che potrebbero verificarsi in maniera repentina ed improvvisa.

A causa delle violente raffiche di **vento**, saranno possibili ulteriori effetti tra cui ad esempio, rottura di rami e/o caduta di alberi, caduta di tegole, danni alle strutture provvisorie e/o agli edifici, abbattimento di pali, segnaletica e impalcature, trasporto di materiale, disagi e/o interruzione della viabilità e danneggiamenti alle reti di distribuzione di servizi (tra cui telefonia ed elettricità) con conseguenti interruzioni.

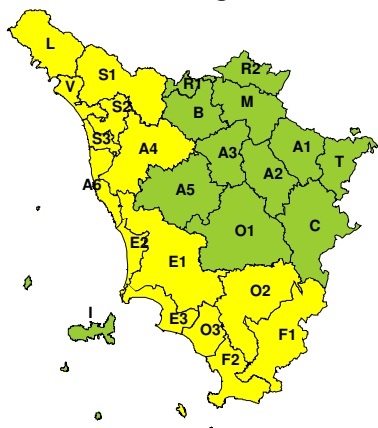
Nel caso in cui si verificano **grandinate** saranno inoltre possibili danni alle colture agricole, alle coperture degli edifici e agli automezzi.

Infine a causa delle **fulminazioni** saranno possibili danneggiamenti agli edifici, alberi e alle reti di distribuzione di servizi (tra cui telefonia ed elettricità) e eventualmente l'innesco di incendi in aree boschive.



**RISCHIO IDROGEOLOGICO-IDRAULICO RETICOLO MINORE**

Venerdì, 16 Luglio 2021

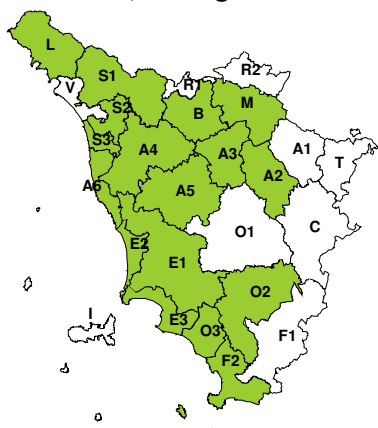


Sabato, 17 Luglio 2021

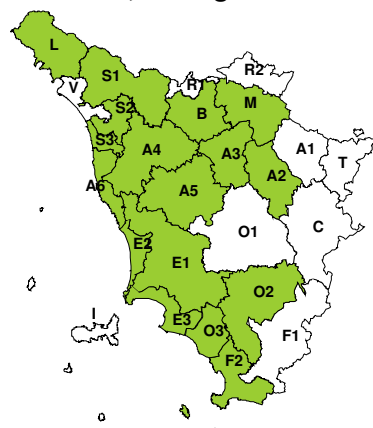


**RISCHIO IDRAULICO RETICOLO PRINCIPALE**

Venerdì, 16 Luglio 2021

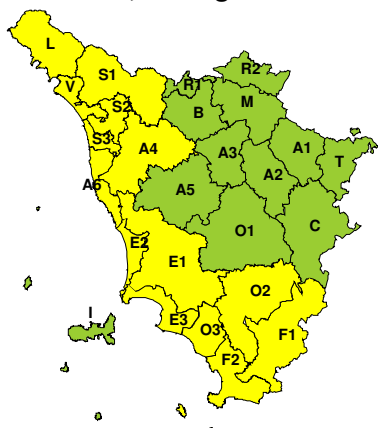


Sabato, 17 Luglio 2021



**RISCHIO TEMPORALI FORTI**

Venerdì, 16 Luglio 2021



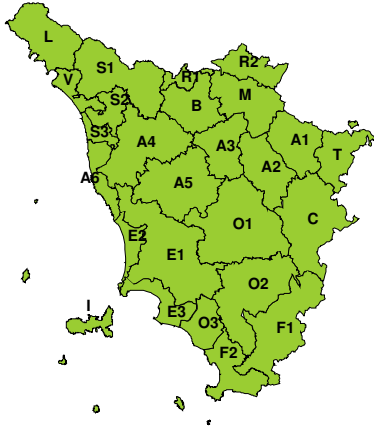
Sabato, 17 Luglio 2021



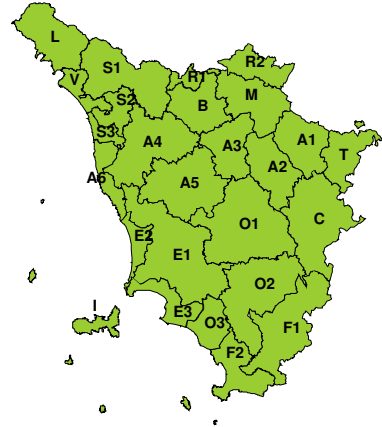


**RISCHIO VENTO**

Venerdì, 16 Luglio 2021

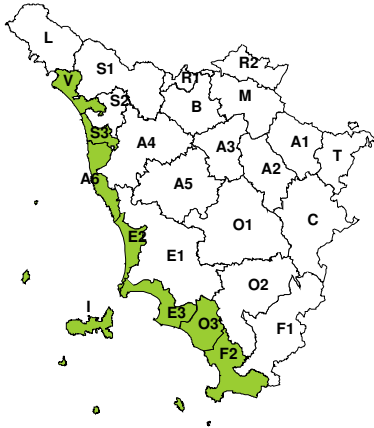


Sabato, 17 Luglio 2021

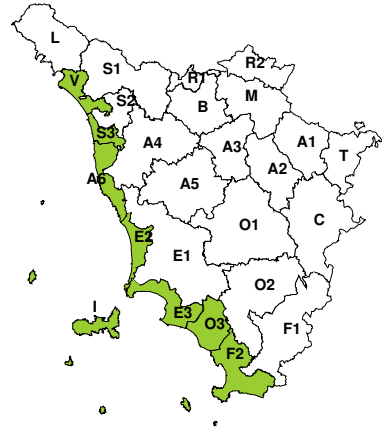


**RISCHIO MAREGGIATE**

Venerdì, 16 Luglio 2021

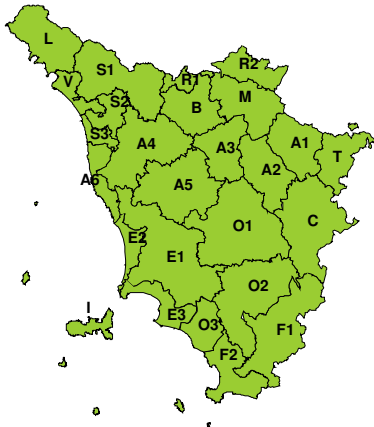


Sabato, 17 Luglio 2021

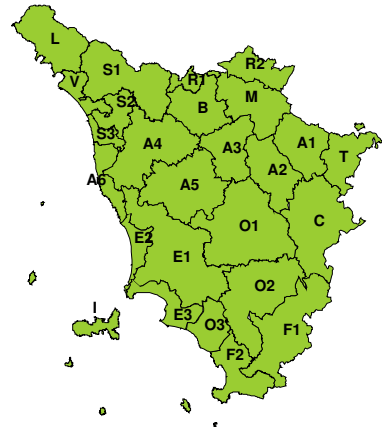


**RISCHIO NEVE**

Venerdì, 16 Luglio 2021



Sabato, 17 Luglio 2021





**RISCHIO GHIACCIO**

**Venerdì, 16 Luglio 2021**



**Sabato, 17 Luglio 2021**

