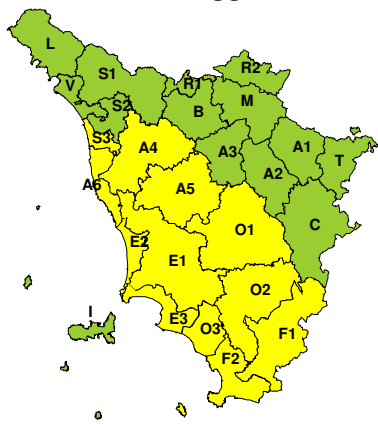



BOLLETTINO DI VALUTAZIONE DELLE CRITICITÀ

 Emissione di **Martedì, 09 Maggio 2017**, ore 12.00

Martedì, 09 Maggio 2017

Mercoledì, 10 Maggio 2017

AREE INTERESSATE:

- | | | |
|------------------------------|------------------------------------|----------------------------|
| A1-Arno-Casentino | ☐ E2-Etruria-Costa Nord | ☐ O3-Ombr. Gr-Costa |
| A2-Arno-Valdarno Sup. | ☐ E3-Etruria-Costa Sud | R1-Reno |
| A3-Arno-Firenze | ☐ F1-Fiora e Alb. | R2-Romagna-Toscana |
| ☐ A4-Valdarno Inf. | ☐ F2-Fiora e Alb.-Costa e G | S1-Serchio-Garf.-Lima |
| ☐ A5-Valdelsa-Valdera | I-Isole | S2-Serchio-Lucca |
| ☐ A6-Arno-Costa | L-Lunigiana | ☐ S3-Serchio-Costa |
| B-Bisenzio e Ombr. Pt | M-Mugello-Val di Sieve | T-Valtiberina |
| C-Valdichiana | ☐ O1-Ombr. Gr-Alto | V-Versilia |
| ☐ E1-Etruria | ☐ O2-Ombr. Gr-Medio | |

Legenda criticità: VERDE, ☐ GIALLO, ● ARANCIONE, ▲ ROSSO

PROVINCE INTERESSATE: FIRENZE, GROSSETO, LIVORNO, LUCCA, PISA, PISTOIA, SIENA

FENOMENI PREVISTI

sulla Toscana è in transito un fronte freddo cui si assoceranno, nel pomeriggio di oggi, martedì, rovesci e locali temporali, in particolare nelle zone interne occidentali. Domani, mercoledì, pressione in aumento e condizioni di stabilità.

PIOGGIA: tra la tarda mattinata di oggi, martedì, e per tutto il pomeriggio, possibilità di rovesci sparsi e locali temporali. I fenomeni risulteranno più probabili sulle zone interne occidentali. Tendenza a miglioramento in serata. Cumulati medi non significativi e massimi puntuali fino a 50-60 mm, in particolare su entroterra maremmano e senese.

Domani, mercoledì, nulla da segnalare.

TEMPORALI: per oggi, martedì, possibilità di temporali sparsi anche di forte intensità, in particolare su entroterra maremmano e senese.

DESCRIZIONE DELLE CRITICITÀ PREVISTE:

Sulla base delle previsioni meteorologiche odierne e delle valutazioni dei possibili effetti al suolo effettuate, si prefigurano i seguenti scenari di criticità:



ZONE DI ALLERTA	RISCHIO	TEMPI	CRITICITÀ
A4, A5, A6, E1, E2 E3, F1, F2, O1, O2 O3, S3	IDROGEOLOGICO IDRAULICO RETICOLO MINORE	dalle ore 13.00 Martedì, 09 Maggio 2017 alle ore 19.00 Martedì, 09 Maggio 2017	GIALLO
A4, A5, A6, E1, E2 E3, F1, F2, O1, O2 O3, S3	TEMPORALI FORTI	dalle ore 13.00 Martedì, 09 Maggio 2017 alle ore 19.00 Martedì, 09 Maggio 2017	GIALLO

DESCRIZIONE DEGLI SCENARI DI EVENTO PREVISTI

IDROGEOLOGICO

IDRAULICO RETICOLO MINORE

Criticità Giallo: Possibilità di innesco di frane superficiali/colate rapide di detriti o fango in bacini di dimensioni limitate e ruscellamenti superficiali anche con trasporto di materiale con conseguenti possibili danni localizzati alle infrastrutture, edifici e attività agricole, cantieri, insediamenti civili e industriali esposti; possibile innalzamento dei livelli idrometrici dei corsi d'acqua minori, con inondazioni delle aree limitrofe, anche per effetto di criticità locali (tombature, restringimenti, occlusioni delle luci dei ponti, ecc); possibile scorrimento superficiale delle acque nelle strade con fenomeni di rigurgito dei sistemi di smaltimento delle acque piovane e con possibile tracimazione e coinvolgimento delle aree urbane depresse, dei locali interrati e di quelli posti a pian terreno lungo le vie potenzialmente interessate da deflussi idrici; possibili temporanee interruzioni della rete stradale e/o ferroviaria in prossimità di impluvi, canali, zone depresse (sottopassi, tunnel, avvallamenti stradali, etc.) e a valle di porzioni di versante interessate da fenomeni franosi; possibili limitati danni alle opere idrauliche di difesa delle sponde, alle attività agricole, ai cantieri, agli insediamenti civili e industriali in alveo; possibili criticità connesse a localizzate cadute massi.

TEMPORALI FORTI

Criticità Giallo: In uno scenario caratterizzato da elevata incertezza previsionale, saranno possibili fenomeni intensi occasionalmente pericolosi per l'incolumità delle persone e in grado di causare disagi e danni a carattere locale. Saranno possibili gli effetti riconducibili al rischio **idrogeologico-idraulico reticolo minore**, che potrebbero verificarsi in maniera repentina ed improvvisa.

A causa delle violente raffiche di **vento**, saranno possibili ulteriori effetti tra cui ad esempio, rottura di rami e/o caduta di alberi, caduta di tegole, danni alle strutture provvisorie e/o agli edifici, abbattimento di pali, segnaletica e impalcature, trasporto di materiale, disagi e/o interruzione della viabilità e danneggiamenti alle reti di distribuzione di servizi (tra cui telefonia ed elettricità) con conseguenti interruzioni.

Nel caso in cui si verificano **grandinate** saranno inoltre possibili danni alle colture agricole, alle coperture degli edifici e agli automezzi.

Infine a causa delle **fulminazioni** saranno possibili danneggiamenti agli edifici, alberi e alle reti di distribuzione di servizi (tra cui telefonia ed elettricità) e eventualmente l'innesco di incendi in aree boschive.



RISCHIO IDROGEOLOGICO-IDRAULICO RETICOLO MINORE

Martedì, 09 Maggio 2017

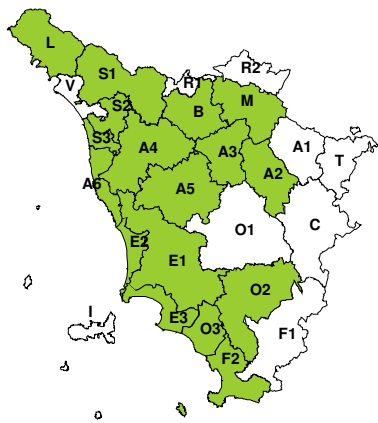


Mercoledì, 10 Maggio 2017

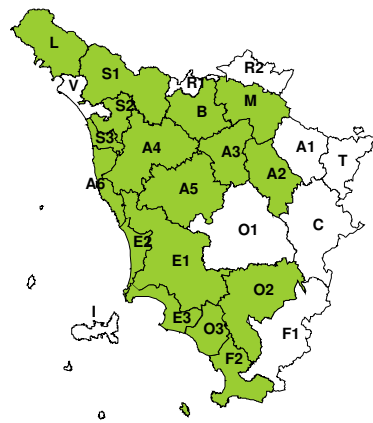


RISCHIO IDRAULICO RETICOLO PRINCIPALE

Martedì, 09 Maggio 2017

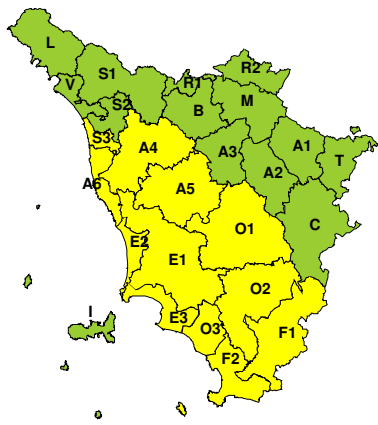


Mercoledì, 10 Maggio 2017



RISCHIO TEMPORALI FORTI

Martedì, 09 Maggio 2017



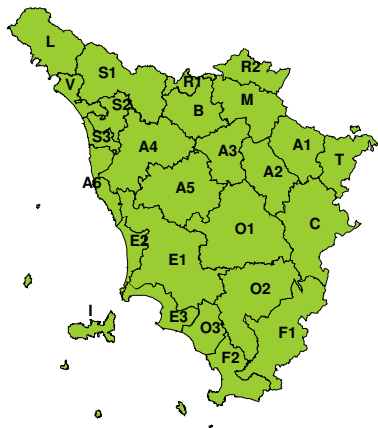
Mercoledì, 10 Maggio 2017





RISCHIO VENTO

Martedì, 09 Maggio 2017

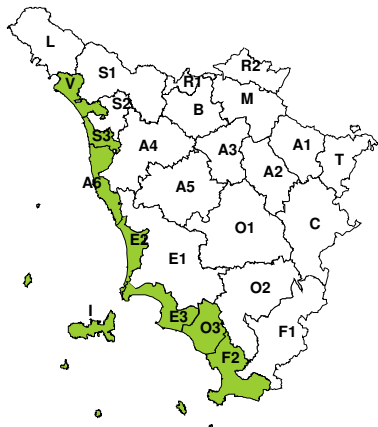


Mercoledì, 10 Maggio 2017

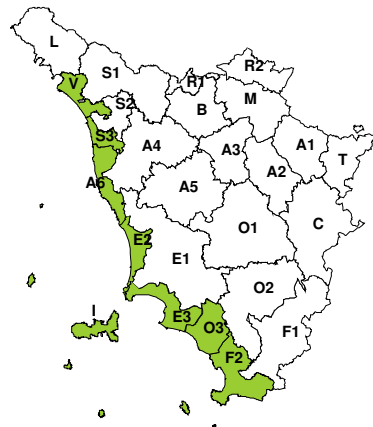


RISCHIO MAREGGIATE

Martedì, 09 Maggio 2017

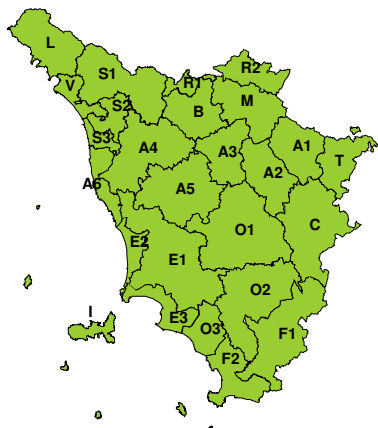


Mercoledì, 10 Maggio 2017



RISCHIO NEVE

Martedì, 09 Maggio 2017



Mercoledì, 10 Maggio 2017





RISCHIO GHIACCIO

Martedì, 09 Maggio 2017



Mercoledì, 10 Maggio 2017

