

CALCOLO ABITANTI EQUIVALENTI  
 SECONDO QUANTO PREVISTO DALL'ART.19 DEL REGOLAMENTO  
 COMUNALE DEGLI SCARICHI DI ACQUE REFLUE DOMESTICHE ED  
 ASSIMILATE IN AREE NON SERVITE DA PUBBLICA FOGNATURA

A. per abitazione civile 1 A.E. ogni 35 mq di superficie lorda (o frazione)

2383 mq. (superficie lorda)

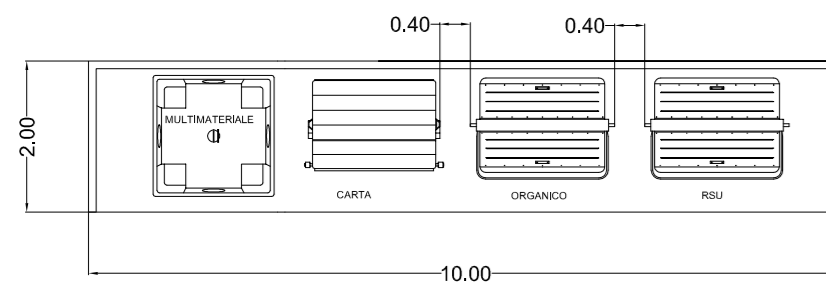
mq.  $2575:35= 68$  Abitanti equivalenti

**N° 68 Abitanti equivalenti**

PER I NUOVI INSEDIAMENTI SARA' NECESSARIA UNA NUOVA  
 ISOLA ECOLOGICA CON LE SEGUENTI CARATTERISTICHE:  
 DIMENSIONI 10,00 m X2,00m  
 4 CASSONETTI DI CUI:

- 1 MULTIMATERIALE
- 1 CARTA
- 1 ORGANICO
- 1 RSU

LA DISTANZA FRA I CASSONETTI NON DOVRA' ESSERE  
 INFERIORE A 40CM  
 L'ISOLA ECOLOGICA SARA' POSIZIONATA A FILO STRADA



NUMERO APPARTAMENTI 21



Piano di Recupero  
**"Villa Donati"**

U.T.O.E. a prevalente carattere residenziale di  
 Cevoli / Ripoli.  
 zona A - aree storizzate soggette a P.d.R  
 Comparto 1\*

**Proprietà** DONATI ALESSANDRO, WALTER, NADIA e  
 NICCOLINI ANNA  
 DREAM IMMOBILIARE S.r.l.

**Ubicazione** Comune di Lari - Fraz.Cevoli, via Cavallini n.1  
 Fraz.Ripoli, via Ripoli

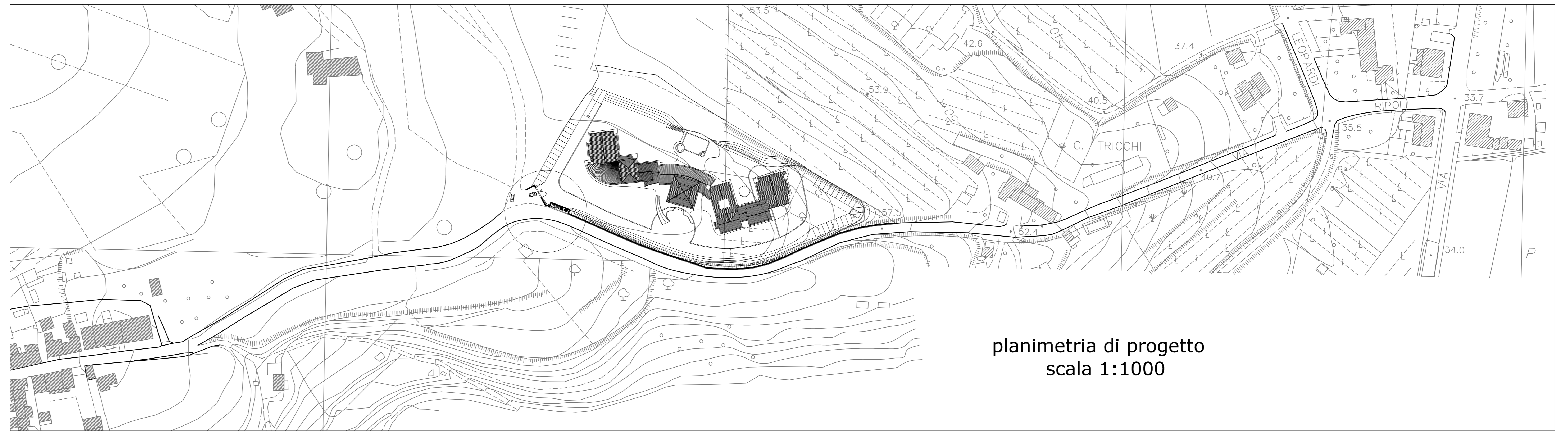
**Progettista** Arch. Carlo Menicagli

**Oggetto** RETE GEOFOR UNITA' AMBIENTALE

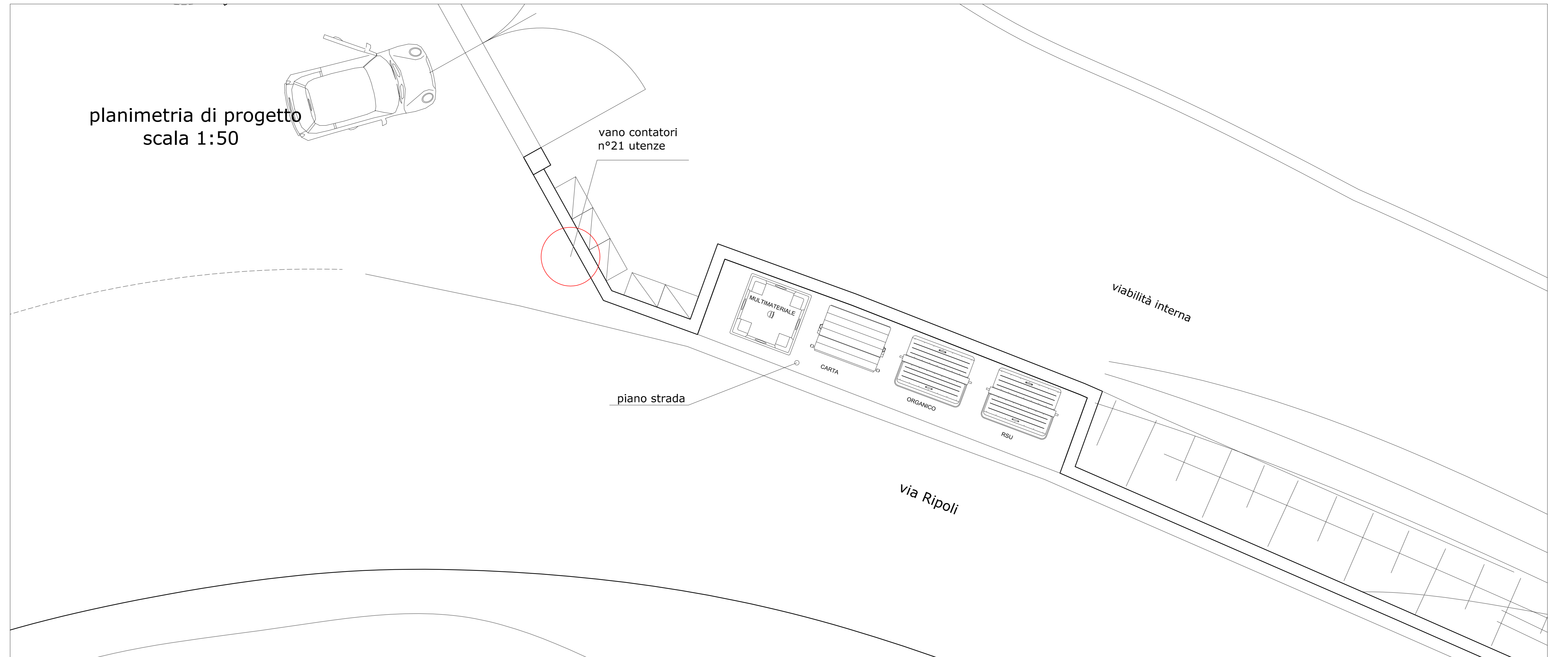
D

**Note:**

<b>Tavola</b> <b>17</b>	<b>Scala</b> 1: 1000 1:50	<b>Timbro e firma del tecnico</b>
	<b>Data</b> Febbraio 2013	



planimetria di progetto  
 scala 1:1000



planimetria di progetto  
 scala 1:50