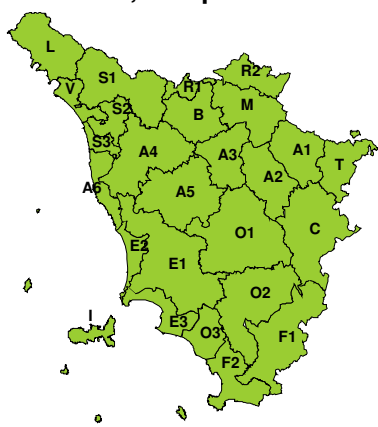
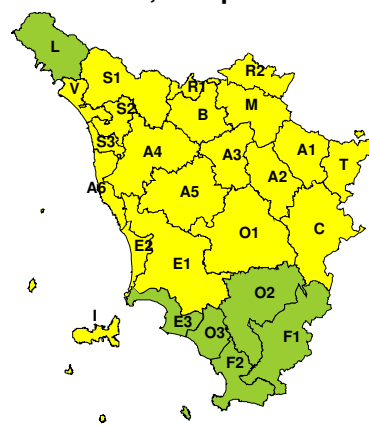


**BOLLETTINO DI VALUTAZIONE DELLE CRITICITÀ**Emissione di **Martedì, 28 Aprile 2020**, ore **12.21****Martedì, 28 Aprile 2020****Mercoledì, 29 Aprile 2020****AREE INTERESSATE:**

- **A1-Arno-Casentino**
- **A2-Arno-Valdarno Sup.**
- **A3-Arno-Firenze**
- **A4-Valdarno Inf.**
- **A5-Valdelsa-Valdera**
- **A6-Arno-Costa**
- **B-Bisenzio e Ombr. Pt**
- **C-Valdichiana**
- **E1-Etruria**
- **E2-Etruria-Costa Nord**
- E3-Etruria-Costa Sud
- F1-Fiora e Alb.
- F2-Fiora e Alb.-Costa e G
- **I-Isole**
- L-Lunigiana
- **M-Mugello-Val di Sieve**
- **O1-Ombr. Gr-Alto**
- O2-Ombr. Gr-Medio
- O3-Ombr. Gr-Costa
- **R1-Reno**
- **R2-Romagna-Toscana**
- **S1-Serchio-Garf.-Lima**
- **S2-Serchio-Lucca**
- **S3-Serchio-Costa**
- **T-Valtiberina**
- **V-Versilia**

**Legenda criticità:** VERDE, ■ GIALLO, ● ARANCIONE, ▲ ROSSO**PROVINCE INTERESSATE:** AREZZO, FIRENZE, GROSSETO, LIVORNO, LUCCA, MASSA-CARRARA, PISA, PISTOIA, PRATO, SIENA**FENOMENI PREVISTI****PIOGGIA:** oggi, martedì, precipitazioni sparse, localmente anche temporalesche con cumuli fino ad abbondanti sulle zone settentrionali ed interne e poco abbondanti sulle restanti zone. Domani, mercoledì, residue precipitazioni in mattinata sulle zone settentrionali, cessazione dal pomeriggio.**TEMPORALI:** oggi, martedì, possibilità di temporali sparsi localmente anche forti. Domani, mercoledì, nulla da segnalare.**VENTO:** oggi, martedì, vento forte meridionale in rotazione a Libeccio sulla costa centrale e sui crinali. Domani, mercoledì vento forte di Libeccio su gran parte della regione.**MARE:** oggi, martedì, nulla da segnalare. Domani, mercoledì, mare molto mosso sulla costa centrale.**DESCRIZIONE DELLE CRITICITÀ PREVISTE:**

Sulla base delle previsioni meteorologiche odierne e delle valutazioni dei possibili effetti al suolo effettuate, si prefigurano i seguenti scenari di criticità:

ZONE DI ALLERTA	RISCHIO	TEMPI	CRITICITÀ
<b>A1, A2, A3, A4, A5 A6, B, C, E1, E2 I, M, O1, R1, R2 S1, S2, S3, T, V</b>	<b>VENTO</b>	dalle ore 00.00 Mercoledì, 29 Aprile 2020 alle ore 22.00 Mercoledì, 29 Aprile 2020	<b>GIALLO</b>



## DESCRIZIONE DEGLI SCENARI DI EVENTO PREVISTI

### VENTO

**Criticità Giallo:** Sono possibili fenomeni occasionalmente pericolosi per l'incolumità delle persone, in grado di causare disagi e danni a carattere locale.

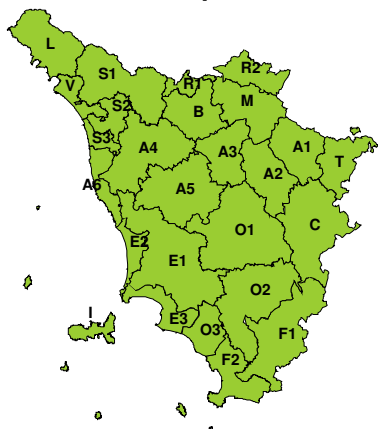
Sono possibili isolate rotture di rami e/o caduta di alberi, caduta di tegole e cornicioni, localizzati danni alle strutture provvisorie, con trasporto di materiale vario.

Sono possibili localizzati problemi alla circolazione stradale in particolare su viadotti e ponti, con temporanee interruzioni della viabilità. Sono possibili occasionali disagi dovuti a ritardi o cancellazioni dei collegamenti terrestri, ferroviari, aerei e marittimi.

Sono possibili occasionali problemi alle reti di distribuzione di servizi (tra cui telefonia ed elettricità) con temporanee interruzioni dei servizi.

### RISCHIO IDROGEOLOGICO-IDRAULICO RETICOLO MINORE

Martedì, 28 Aprile 2020

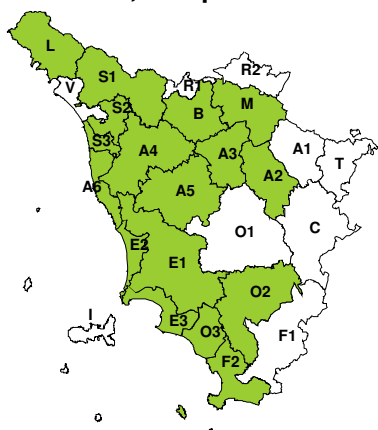


Mercoledì, 29 Aprile 2020

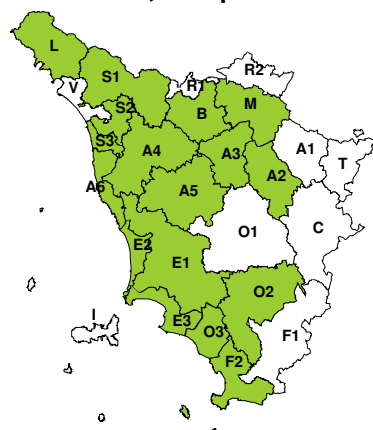


### RISCHIO IDRAULICO RETICOLO PRINCIPALE

Martedì, 28 Aprile 2020



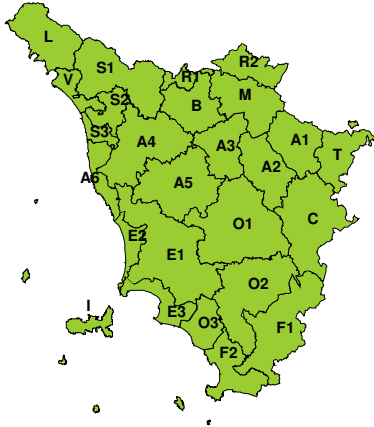
Mercoledì, 29 Aprile 2020



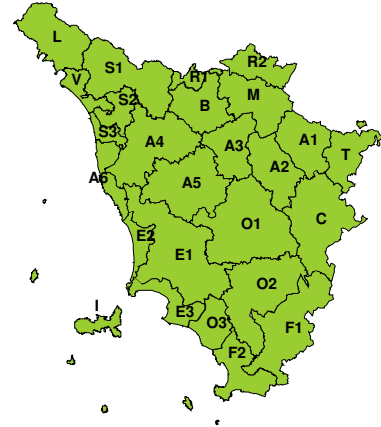


### RISCHIO TEMPORALI FORTI

Martedì, 28 Aprile 2020

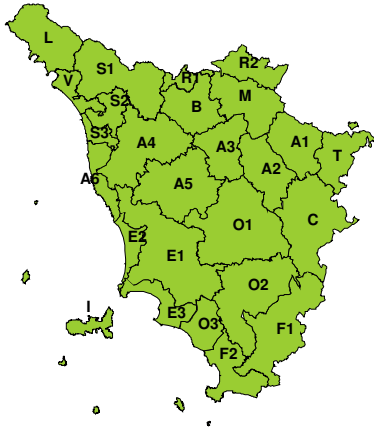


Mercoledì, 29 Aprile 2020

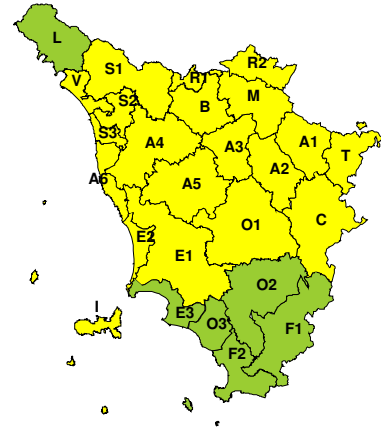


### RISCHIO VENTO

Martedì, 28 Aprile 2020

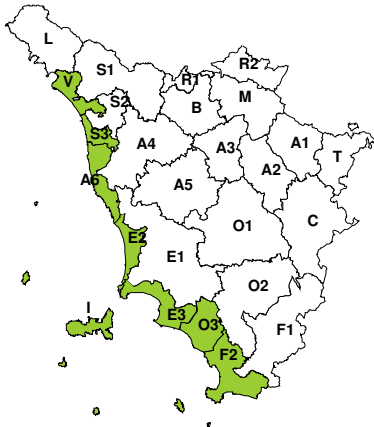


Mercoledì, 29 Aprile 2020



### RISCHIO MAREGGIATE

Martedì, 28 Aprile 2020



Mercoledì, 29 Aprile 2020



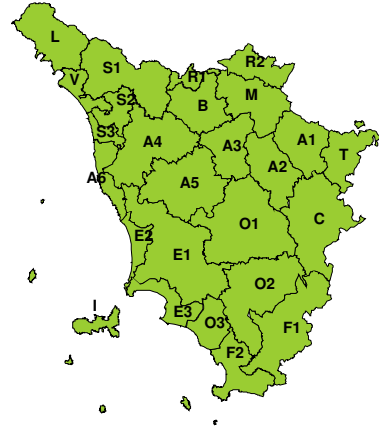


**RISCHIO NEVE**

**Martedì, 28 Aprile 2020**



**Mercoledì, 29 Aprile 2020**



**RISCHIO GHIACCIO**

**Martedì, 28 Aprile 2020**



**Mercoledì, 29 Aprile 2020**

