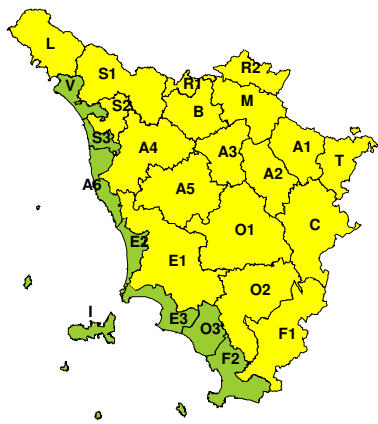




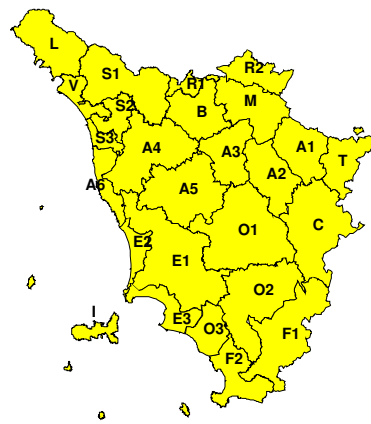
## BOLLETTINO DI VALUTAZIONE DELLE CRITICITÀ

Emissione di **Mercoledì, 23 Gennaio 2019**, ore 12.13

**Mercoledì, 23 Gennaio 2019**



**Giovedì, 24 Gennaio 2019**



### AREE INTERESSATE:

- |                         |                             |                         |
|-------------------------|-----------------------------|-------------------------|
| ■ A1-Arno-Casentino     | ■ E2-Etruria-Costa Nord     | ■ O3-Omr. Gr-Costa      |
| ■ A2-Arno-Valdarno Sup. | ■ E3-Etruria-Costa Sud      | ■ R1-Reno               |
| ■ A3-Arno-Firenze       | ■ F1-Fiora e Alb.           | ■ R2-Romagna-Toscana    |
| ■ A4-Valdarno Inf.      | ■ F2-Fiora e Alb.-Costa e G | ■ S1-Serchio-Garf.-Lima |
| ■ A5-Valdelsa-Valdera   | ■ I-Isole                   | ■ S2-Serchio-Lucca      |
| ■ A6-Arno-Costa         | ■ L-Lunigiana               | ■ S3-Serchio-Costa      |
| ■ B-Bisenzio e Ombr. Pt | ■ M-Mugello-Val di Sieve    | ■ T-Valtiberina         |
| ■ C-Valdichiana         | ■ O1-Omr. Gr-Alto           | ■ V-Versilia            |
| ■ E1-Etruria            | ■ O2-Omr. Gr-Medio          |                         |

**Legenda criticità:** VERDE, ■ GIALLO, ● ARANCIONE, ▲ ROSSO

**PROVINCE INTERESSATE:** AREZZO, FIRENZE, GROSSETO, LIVORNO, LUCCA, MASSA-CARRARA, PISA, PISTOIA, PRATO, SIENA

### FENOMENI PREVISTI

nel pomeriggio di oggi, mercoledì, il transito di una moderata perturbazione porterà precipitazioni sparse a partire dalla costa centro-meridionale verso le zone interne e quelle centro-settentrionali. Domani, giovedì, vento forte e residue precipitazioni sull'Appennino orientale.

**VENTO:** nella giornata di domani, giovedì, rinforzo del vento di Grecale (nord est) con forti raffiche su gran parte della regione, in particolare sui settori appenninici, sulle pianure settentrionali allo sbocco delle vallate appenniniche, sui crinali delle colline centrali e meridionali, lungo la costa ed in Arcipelago.

**NEVE:** oggi, mercoledì, nel pomeriggio possibili nevicate a carattere sparso oltre i 500 metri sulle zone interne, con quota della neve in calo in serata fino a localmente 200-300 metri sulle zone settentrionali. Si prevedono accumuli al suolo fino a 5-10 cm a quote collinari e non significativi a quote di pianura (sotto i 200 metri).

Domani, giovedì, fino alla mattina, nevicate su Alto Mugello e Appennino aretino oltre i 300-400 metri con cumulati fino a 5-10 cm.

### DESCRIZIONE DELLE CRITICITÀ PREVISTE:

Sulla base delle previsioni meteorologiche odierne e delle valutazioni dei possibili effetti al suolo effettuate, si prefigurano i seguenti scenari di criticità:



ZONE DI ALLERTA	RISCHIO	TEMPI	CRITICITÀ
A2, A3, A4, A5, B C, E1, F1, L, M O1, O2, S1, S2	NEVE	in corso fino alle ore 23.59 Mercoledì, 23 Gennaio 2019	<b>GIALLO</b>
A1, R1, R2, T	NEVE	in corso fino alle ore 13.00 Giovedì, 24 Gennaio 2019	<b>GIALLO</b>
A1, A2, A3, A4, A5 A6, B, C, E1, E2 E3, F1, F2, I, L M, O1, O2, O3, R1 S1, S2, S3, T, V	VENTO	dalle ore 00.00 Giovedì, 24 Gennaio 2019 alle ore 00.00 Venerdì, 25 Gennaio 2019	<b>GIALLO</b>

## DESCRIZIONE DEGLI SCENARI DI EVENTO PREVISTI

### NEVE

**Criticità Giallo:** Sono possibili fenomeni occasionalmente pericolosi per l'incolumità delle persone, in grado di causare disagi e danni a carattere locale.

Sono possibili temporanei problemi alla circolazione stradale con interruzioni localizzate della viabilità, ritardi nei collegamenti terrestri, ferroviari ed aerei. Sono possibili localizzati problemi alle reti aeree di comunicazione e di distribuzione di servizi (tra cui telefonia ed elettricità) con temporanei blackout elettrici e telefonici. Sono possibili occasionali cadute di rami e rotture di alberi.

### VENTO

**Criticità Giallo:** Sono possibili fenomeni occasionalmente pericolosi per l'incolumità delle persone, in grado di causare disagi e danni a carattere locale.

Sono possibili isolate rotture di rami e/o caduta di alberi, caduta di tegole e cornicioni, localizzati danni alle strutture provvisorie, con trasporto di materiale vario.

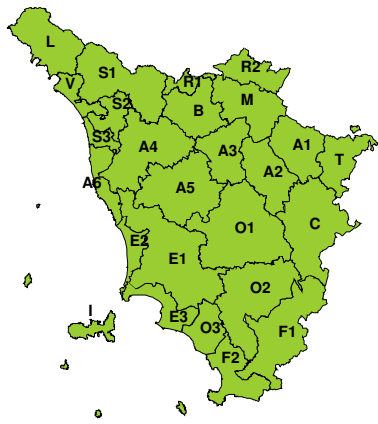
Sono possibili localizzati problemi alla circolazione stradale in particolare su viadotti e ponti, con temporanee interruzioni della viabilità. Sono possibili occasionali disagi dovuti a ritardi o cancellazioni dei collegamenti terrestri, ferroviari, aerei e marittimi.

Sono possibili occasionali problemi alle reti di distribuzione di servizi (tra cui telefonia ed elettricità) con temporanee interruzioni dei servizi.



**RISCHIO IDROGEOLOGICO-IDRAULICO RETICOLO MINORE**

**Mercoledì, 23 Gennaio 2019**



**Giovedì, 24 Gennaio 2019**

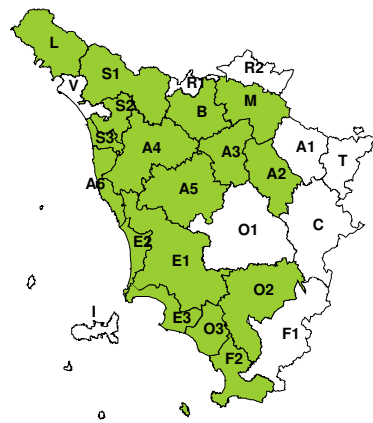


**RISCHIO IDRAULICO RETICOLO PRINCIPALE**

**Mercoledì, 23 Gennaio 2019**

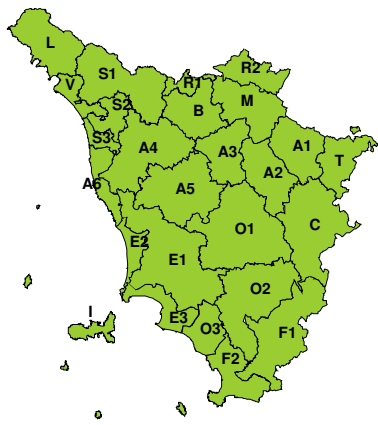


**Giovedì, 24 Gennaio 2019**



**RISCHIO TEMPORALI FORTI**

**Mercoledì, 23 Gennaio 2019**



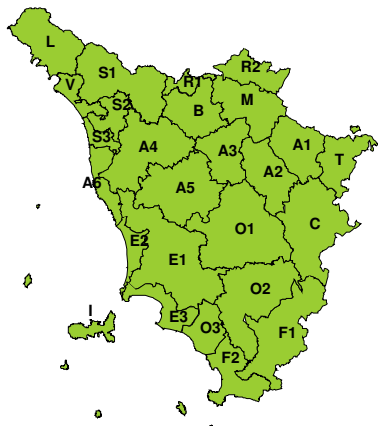
**Giovedì, 24 Gennaio 2019**



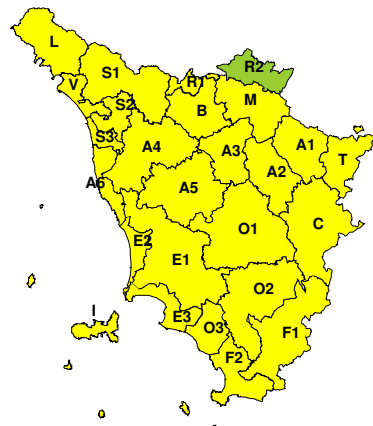


### RISCHIO VENTO

Mercoledì, 23 Gennaio 2019

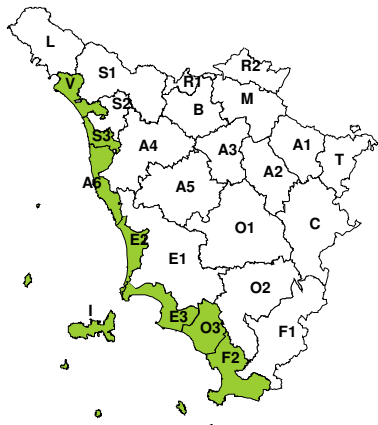


Giovedì, 24 Gennaio 2019

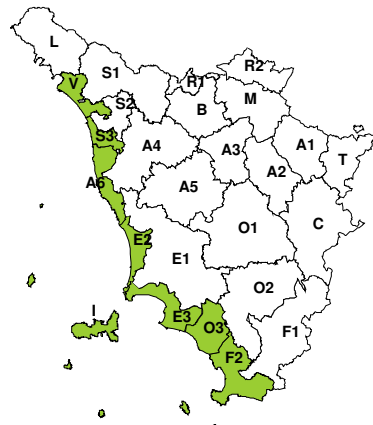


### RISCHIO MAREGGIATE

Mercoledì, 23 Gennaio 2019

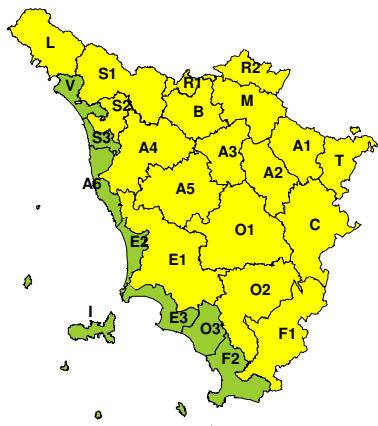


Giovedì, 24 Gennaio 2019

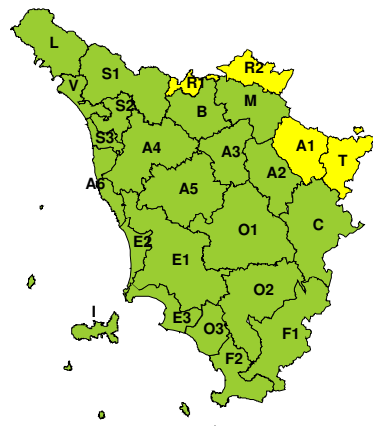


### RISCHIO NEVE

Mercoledì, 23 Gennaio 2019



Giovedì, 24 Gennaio 2019





**RISCHIO GHIACCIO**

**Mercoledì, 23 Gennaio 2019**



**Giovedì, 24 Gennaio 2019**

