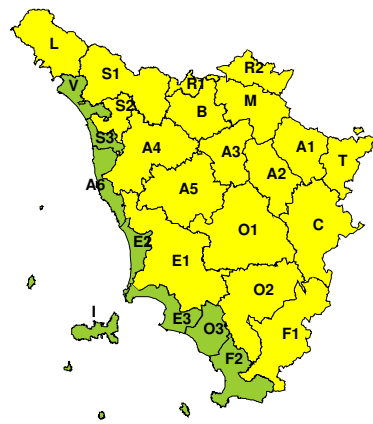



BOLLETTINO DI VALUTAZIONE DELLE CRITICITÀ
Emissione di **Lunedì, 17 Dicembre 2018**, ore 10.35

Lunedì, 17 Dicembre 2018



Martedì, 18 Dicembre 2018


AREE INTERESSATE:

- **A1-Arno-Casentino**
- **A2-Arno-Valdarno Sup.**
- **A3-Arno-Firenze**
- **A4-Valdarno Inf.**
- **A5-Valdelsa-Valdera**
- A6-Arno-Costa
- **B-Bisenzio e Ombr. Pt**
- **C-Valdichiana**
- **E1-Etruria**

- E2-Etruria-Costa Nord
- E3-Etruria-Costa Sud
- **F1-Fiora e Alb.**
- F2-Fiora e Alb.-Costa e G
- I-Isole
- **L-Lunigiana**
- **M-Mugello-Val di Sieve**
- **O1-Ombr. Gr-Alto**
- **O2-Ombr. Gr-Medio**

- O3-Ombr. Gr-Costa
- **R1-Reno**
- **R2-Romagna-Toscana**
- **S1-Serchio-Garf.-Lima**
- **S2-Serchio-Lucca**
- S3-Serchio-Costa
- **T-Valtiberina**
- V-Versilia

Legenda criticità: VERDE, ■ GIALLO, ● ARANCIONE, ▲ ROSSO

PROVINCE INTERESSATE: AREZZO, FIRENZE, GROSSETO, LIVORNO, LUCCA, MASSA-CARRARA, PISA, PISTOIA, PRATO, SIENA

FENOMENI PREVISTI
GHIACCIO: possibile locale formazione di ghiaccio anche in pianura nella notte e prime ore di martedì.

DESCRIZIONE DELLE CRITICITÀ PREVISTE:

Sulla base delle previsioni meteorologiche odierne e delle valutazioni dei possibili effetti al suolo effettuate, si prefigurano i seguenti scenari di criticità:

| ZONE DI ALLERTA | RISCHIO | TEMPI | CRITICITÀ |
|---|----------|---|---------------|
| A1, A2, A3, A4, A5 B, C, E1, F1, L M, O1, O2, R1, R2 S1, S2, T | GHIACCIO | dalle ore 00.00 Martedì, 18 Dicembre 2018 alle ore 10.00 Martedì, 18 Dicembre 2018 | GIALLO |



DESCRIZIONE DEGLI SCENARI DI EVENTO PREVISTI

GHIACCIO

Criticità Giallo: Sono possibili fenomeni occasionalmente pericolosi per l'incolumità delle persone, in grado di causare disagi e danni a carattere locale.

Sono possibili localizzati problemi negli spostamenti, temporanei o localizzati problemi alla circolazione stradale, localizzati ritardi nei collegamenti terrestri, ferroviari ed aerei. Sono possibili temporanei problemi alla reti di distribuzione di servizi (acqua, luce, gas, telefonia) con localizzate interruzioni.



RISCHIO IDROGEOLOGICO-IDRAULICO RETICOLO MINORE

Lunedì, 17 Dicembre 2018



Martedì, 18 Dicembre 2018

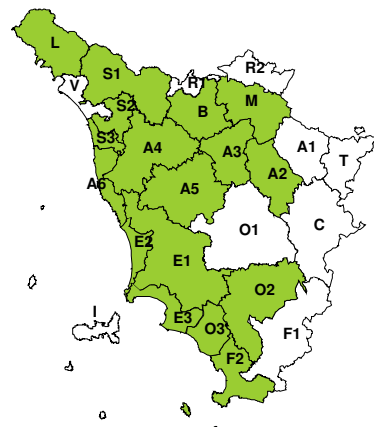


RISCHIO IDRAULICO RETICOLO PRINCIPALE

Lunedì, 17 Dicembre 2018



Martedì, 18 Dicembre 2018



RISCHIO TEMPORALI FORTI

Lunedì, 17 Dicembre 2018



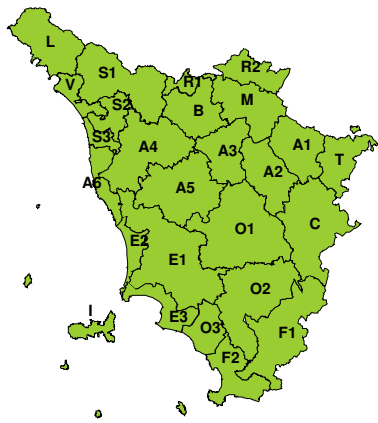
Martedì, 18 Dicembre 2018





RISCHIO VENTO

Lunedì, 17 Dicembre 2018

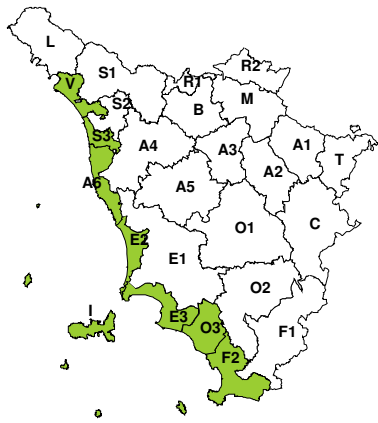


Martedì, 18 Dicembre 2018

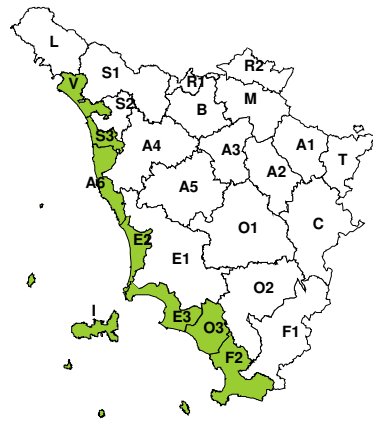


RISCHIO MAREGGIATE

Lunedì, 17 Dicembre 2018



Martedì, 18 Dicembre 2018



RISCHIO NEVE

Lunedì, 17 Dicembre 2018



Martedì, 18 Dicembre 2018





RISCHIO GHIACCIO

Lunedì, 17 Dicembre 2018



Martedì, 18 Dicembre 2018

