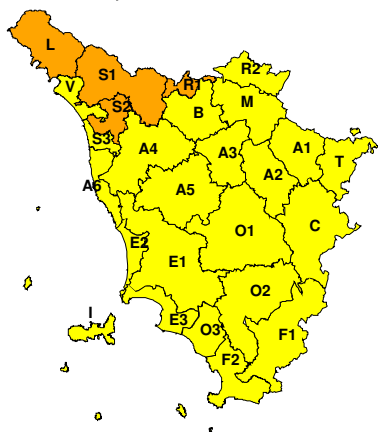
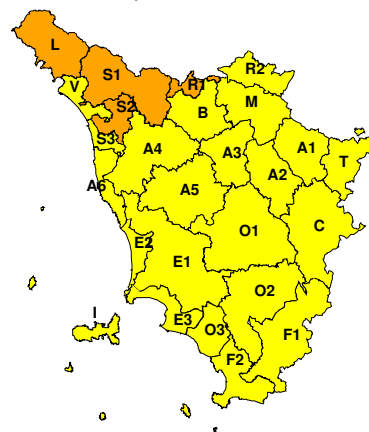


**BOLLETTINO DI VALUTAZIONE DELLE CRITICITÀ**Emissione di **Martedì, 05 Gennaio 2021**, ore 13.13**AVVISO DI CRITICITÀ REGIONALE**Valido dalle ore 21.00 di **Martedì, 05 Gennaio 2021** alle ore 13.00 di **Mercoledì, 06 Gennaio 2021****Martedì, 05 Gennaio 2021****Mercoledì, 06 Gennaio 2021****AREE INTERESSATE:**

- |                         |                             |                         |
|-------------------------|-----------------------------|-------------------------|
| ■ A1-Arno-Casentino     | ■ E2-Etruria-Costa Nord     | ■ O3-Ombr. Gr-Costa     |
| ■ A2-Arno-Valdarno Sup. | ■ E3-Etruria-Costa Sud      | ● R1-Reno               |
| ■ A3-Arno-Firenze       | ■ F1-Fiora e Alb.           | ■ R2-Romagna-Toscana    |
| ■ A4-Valdarno Inf.      | ■ F2-Fiora e Alb.-Costa e G | ● S1-Serchio-Garf.-Lima |
| ■ A5-Valdelsa-Valdera   | ■ I-Isole                   | ● S2-Serchio-Lucca      |
| ■ A6-Arno-Costa         | ● L-Lunigiana               | ■ S3-Serchio-Costa      |
| ■ B-Bisenzio e Ombr. Pt | ■ M-Mugello-Val di Sieve    | ■ T-Valtiberina         |
| ■ C-Valdichiana         | ■ O1-Ombr. Gr-Alto          | ■ V-Versilia            |
| ■ E1-Etruria            | ■ O2-Ombr. Gr-Medio         |                         |

**Legenda criticità:** VERDE, ■ GIALLO, ● ARANCIONE, ▲ ROSSO

**PROVINCE INTERESSATE:** AREZZO, FIRENZE, GROSSETO, LIVORNO, LUCCA, MASSA-CARRARA, PISA, PISTOIA, PRATO, SIENA

**FENOMENI PREVISTI**

un'area di bassa pressione associata ad aria fredda di origine artica-marittima manterrà condizioni di instabilità fino a domani, mercoledì. Possibili nevicate a bassa quota.

**PIOGGIA:** tra il pomeriggio di oggi e la sera di domani, mercoledì, cumulati medi significativi sulle province centro-settentrionali, non significativi altrove. Cumulati massimi non elevati. **TEMPORALI:** nella prima parte di domani, mercoledì, possibili isolati temporali sulla costa.

**NEVE:** l'allerta arancione per neve viene emessa in considerazione delle criticità già in essere e dei fenomeni previsti. Fin al tardo pomeriggio di domani, mercoledì, possibili nevicate a quote collinari (200-500 metri) nelle zone interne in attenuazione dalla sera. Accumuli previsti: 5-10 cm in collina (200-600 m), superiori ai 10 cm sui settori di nord ovest (L, S1, S2, B e R1); in montagna (sopra i 600 m), cumulati fino a 20-30 cm, o localmente superiori sui rilievi di nord ovest.

**DESCRIZIONE DELLE CRITICITÀ PREVISTE:**

Sulla base delle previsioni meteorologiche odierne e delle valutazioni dei possibili effetti al suolo effettuate, si prefigurano i seguenti scenari di criticità:



ZONE DI ALLERTA	RISCHIO	TEMPI	CRITICITÀ
A1, A2, A3, A4, A5 A6, B, C, E1, E2 E3, F1, F2, I, L M, O1, O2, O3, R1 R2, S1, S2, S3, T V	IDROGEOLOGICO IDRAULICO RETICOLO MINORE	in corso fino alle ore 23.59 Mercoledì, 06 Gennaio 2021	<b>GIALLO</b>
L, R1, S1, S2	NEVE	in corso fino alle ore 21.00 Martedì, 05 Gennaio 2021	<b>GIALLO</b>
L, R1, S1, S2	NEVE	dalle ore 21.00 Martedì, 05 Gennaio 2021 alle ore 13.00 Mercoledì, 06 Gennaio 2021	<b>ARANCIONE</b>
L, R1, S1, S2	NEVE	dalle ore 13.00 Mercoledì, 06 Gennaio 2021 alle ore 20.00 Mercoledì, 06 Gennaio 2021	<b>GIALLO</b>
A1, A2, A3, A4, A5 B, C, E1, F1, M O1, O2, R2, T	NEVE	in corso fino alle ore 20.00 Mercoledì, 06 Gennaio 2021	<b>GIALLO</b>

**DESCRIZIONE DEGLI SCENARI DI EVENTO PREVISTI****IDROGEOLOGICO****IDRAULICO RETICOLO MINORE**

**Criticità Giallo:** Possibilità di innesco di frane superficiali/colate rapide di detriti o fango in bacini di dimensioni limitate e ruscellamenti superficiali anche con trasporto di materiale con conseguenti possibili danni localizzati alle infrastrutture, edifici e attività agricole, cantieri, insediamenti civili e industriali esposti; possibile innalzamento dei livelli idrometrici dei corsi d'acqua minori, con inondazioni delle aree limitrofe, anche per effetto di criticità locali (tombature, restringimenti, occlusioni delle luci dei ponti, ecc); possibile scorrimento superficiale delle acque nelle strade con fenomeni di rigurgito dei sistemi di smaltimento delle acque piovane e con possibile tracimazione e coinvolgimento delle aree urbane depresse, dei locali interrati e di quelli posti a pian terreno lungo le vie potenzialmente interessate da deflussi idrici; possibili temporanee interruzioni della rete stradale e/o ferroviaria in prossimità di impluvi, canali, zone depresse (sottopassi, tunnel, avvallamenti stradali, etc.) e a valle di porzioni di versante interessate da fenomeni franosi; possibili limitati danni alle opere idrauliche di difesa delle sponde, alle attività agricole, ai cantieri, agli insediamenti civili e industriali in alveo; possibili criticità connesse a localizzate cadute massi.

**NEVE**

**Criticità Giallo:** Sono possibili fenomeni occasionalmente pericolosi per l'incolumità delle persone, in grado di causare disagi e danni a carattere locale.

Sono possibili temporanei problemi alla circolazione stradale con interruzioni localizzate della viabilità, ritardi nei collegamenti terrestri, ferroviari ed aerei. Sono possibili localizzati problemi alle reti aeree di comunicazione e di distribuzione di servizi (tra cui telefonia ed elettricità) con temporanei blackout elettrici e telefonici. Sono possibili occasionali cadute di rami e rotture di alberi.

**NEVE**

**Criticità Arancione:** Sono previsti fenomeni pericolosi per l'incolumità delle persone, in grado di causare disagi anche prolungati e danni consistenti su aree anche estese.

Sono probabili consistenti problemi alla circolazione stradale, con interruzioni anche prolungate della viabilità, ritardi o cancellazioni dei trasporti terrestri, ferroviarie ed aerei.

Sono possibili problemi alle reti aeree di comunicazione e di distribuzione di servizi (tra cui telefonia ed elettricità) con blackout elettrici e telefonici.

Sono possibili occasionali cadute di rami e rotture di alberi, danneggiamenti delle strutture.

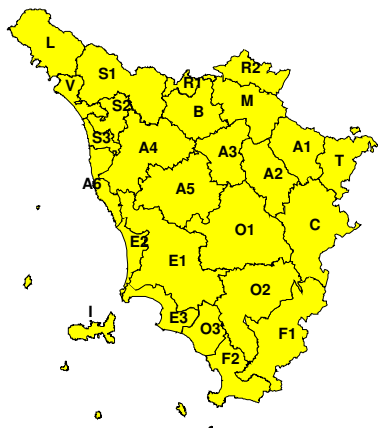


Si raccomanda di prendere visione durante l'evento dei Bollettini di Monitoraggio e Aggiornamento emessi a cadenze regolari sul sito [www.cfr.toscana.it](http://www.cfr.toscana.it) al fine di seguire l'evolversi della situazione meteo-idrologica.

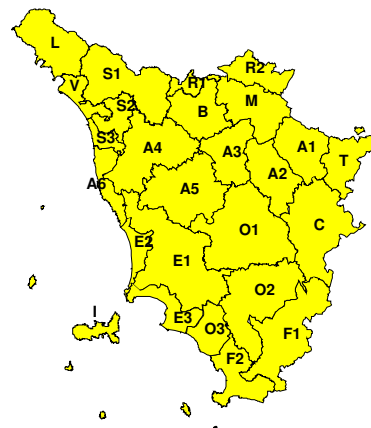
Centro Funzionale Regionale

## RISCHIO IDROGEOLOGICO-IDRAULICO RETICOLO MINORE

Martedì, 05 Gennaio 2021

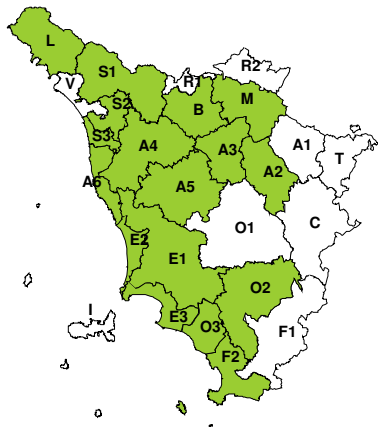


Mercoledì, 06 Gennaio 2021

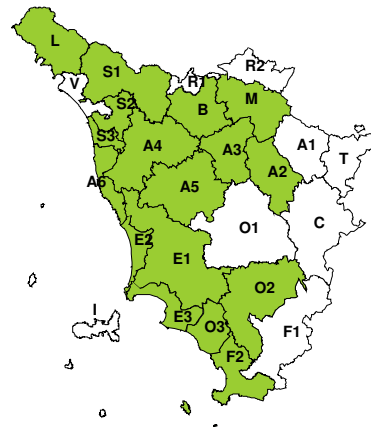


## RISCHIO IDRAULICO RETICOLO PRINCIPALE

Martedì, 05 Gennaio 2021



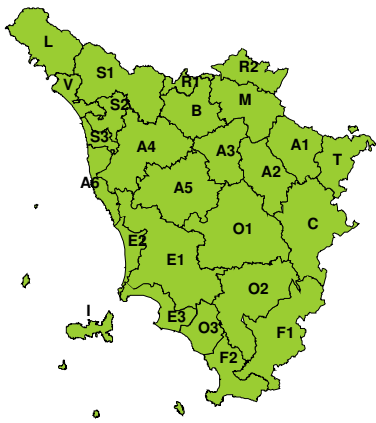
Mercoledì, 06 Gennaio 2021





**RISCHIO TEMPORALI FORTI**

**Martedì, 05 Gennaio 2021**

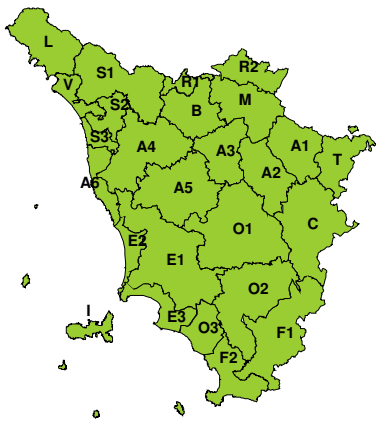


**Mercoledì, 06 Gennaio 2021**



**RISCHIO VENTO**

**Martedì, 05 Gennaio 2021**

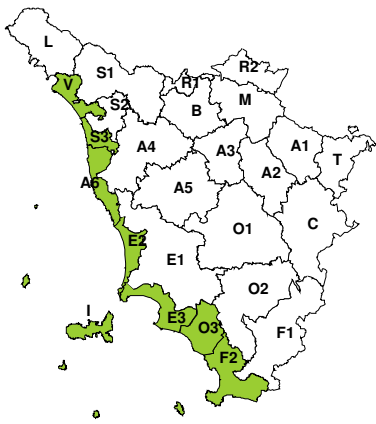


**Mercoledì, 06 Gennaio 2021**

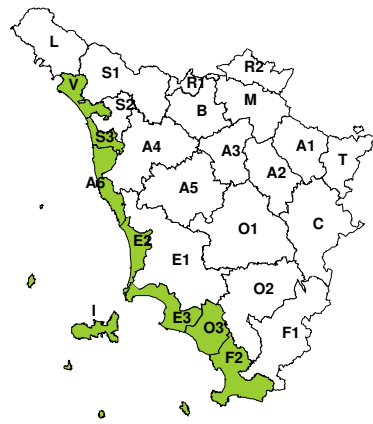


**RISCHIO MAREGGIATE**

**Martedì, 05 Gennaio 2021**



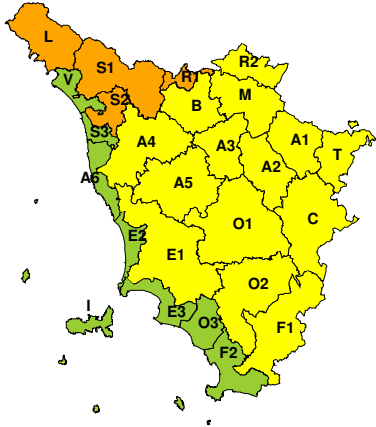
**Mercoledì, 06 Gennaio 2021**



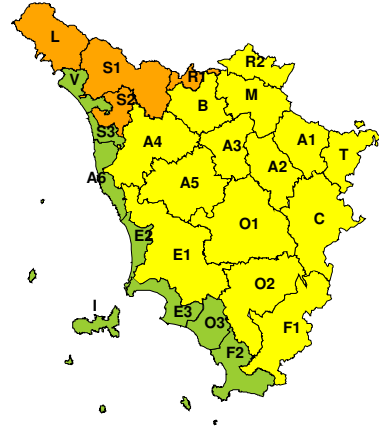


**RISCHIO NEVE**

**Martedì, 05 Gennaio 2021**

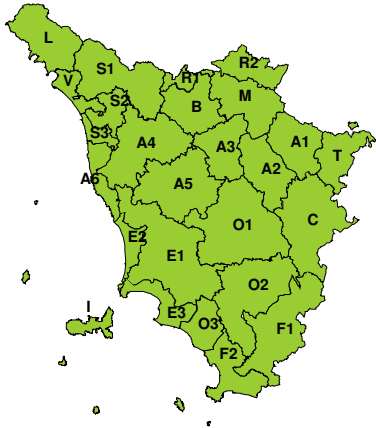


**Mercoledì, 06 Gennaio 2021**



**RISCHIO GHIACCIO**

**Martedì, 05 Gennaio 2021**



**Mercoledì, 06 Gennaio 2021**

