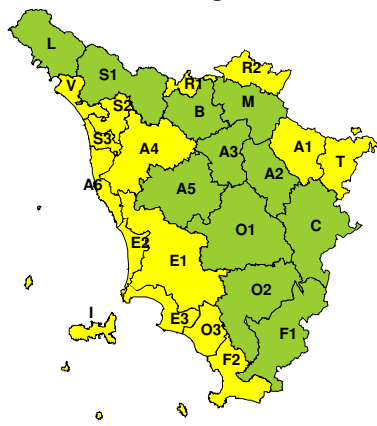
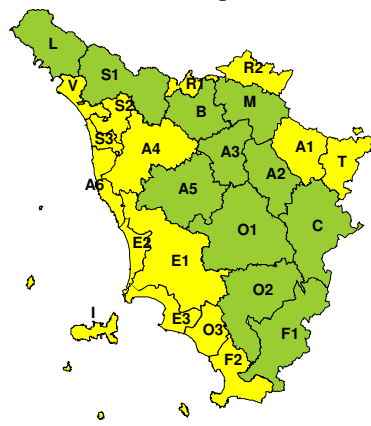




À

BOLLETTINO DI VALUTAZIONE DELLE CRITICITÀEmissione di **Lunedì, 01 Luglio 2024**, ore **13.20****Lunedì, 01 Luglio 2024****Martedì, 02 Luglio 2024****AREE INTERESSATE:**

- | | | |
|---|--|---|
| <ul style="list-style-type: none"> ■ A1-Arno-Casentino A2-Arno-Valdarno Sup. A3-Arno-Firenze ■ A4-Valdarno Inf. A5-Valdelsa-Valdera ■ A6-Arno-Costa B-Bisenzio e Ombr. Pt C-Valdichiana ■ E1-Etruria | <ul style="list-style-type: none"> ■ E2-Etruria-Costa Nord ■ E3-Etruria-Costa Sud F1-Fiora e Alb. ■ F2-Fiora e Alb.-Costa e G ■ I-Isole L-Lunigiana M-Mugello-Val di Sieve O1-Ombr. Gr-Alto O2-Ombr. Gr-Medio | <ul style="list-style-type: none"> ■ O3-Ombr. Gr-Costa ■ R1-Reno ■ R2-Romagna-Toscana S1-Serchio-Garf.-Lima ■ S2-Serchio-Lucca ■ S3-Serchio-Costa ■ T-Valtiberina ■ V-Versilia |
|---|--|---|

Legenda criticità: VERDE, ■ GIALLO, ● ARANCIONE, ▲ ROSSO

PROVINCE INTERESSATE: AREZZO, FIRENZE, GROSSETO, LIVORNO, LUCCA, MASSA-CARRARA, PISA, PISTOIA, PRATO, SIENA

FENOMENI PREVISTI

Una saccatura atlantica sprofonda in area Mediterranea e transiterà verso est nella giornata di oggi, lunedì, determinando un'accentuata instabilità sul nord Italia e sui versanti tirrenici del centro anche per domani, martedì.

PIOGGIA: Dal pomeriggio di oggi, lunedì, e per tutta la giornata di domani, martedì, aumento dell'instabilità con possibili temporali sparsi. I fenomeni localmente e temporaneamente potranno risultare di forte intensità, in particolare sulla fascia costiera, Appennino fiorentino e aretino tra la sera di oggi, lunedì, e la mattinata di domani, martedì. Altri temporali, saranno tuttavia possibili nel pomeriggio di oggi, lunedì, al centro sud, e nelle ore centrali di domani, martedì, sul nord ovest. Nelle trentasei ore cumulati medi non significativi, massimi fino a localmente elevati nei temporali più intensi, possibili anche in breve tempo (1 ora circa).

TEMPORALI: Dal pomeriggio di oggi, lunedì, e per tutta la giornata di domani, martedì, aumento dell'instabilità con possibili temporali sparsi. I fenomeni localmente e temporaneamente potranno risultare di forte intensità, in particolare sulla fascia costiera, Appennino fiorentino e aretino tra la sera di oggi, lunedì, e la mattinata di domani, martedì. Altri temporali, saranno tuttavia possibili nel pomeriggio di oggi, lunedì, al centro sud, e nelle ore centrali di domani, martedì, sul nord ovest. Possibili colpi di vento e grandinate.

DESCRIZIONE DELLE CRITICITÀ€ PREVISTE:

Sulla base delle previsioni meteorologiche odierne e delle valutazioni dei possibili effetti al suolo effettuate, si prefigurano i seguenti scenari di criticità:



ZONE DI ALLERTA	RISCHIO	TEMPI	CRITICITA'
A1, A4, A6, E1, E2 E3, F2, I, O3, R1 R2, S2, S3, T, V	TEMPORALI FORTI	dalle ore 21.00 Lunedì, 01 Luglio 2024 alle ore 08.00 Martedì, 02 Luglio 2024	GIALLO

DESCRIZIONE DEGLI SCENARI DI EVENTO PREVISTI

TEMPORALI FORTI

Criticità Giallo: In uno scenario caratterizzato da elevata incertezza previsionale, saranno possibili fenomeni intensi occasionalmente pericolosi per l'incolumità delle persone e in grado di causare disagi e danni a carattere locale. Saranno possibili gli effetti riconducibili al rischio **idrogeologico-idraulico reticolo minore**, che potrebbero verificarsi in maniera repentina ed improvvisa.

A causa delle violente raffiche di **vento**, saranno possibili ulteriori effetti tra cui ad esempio, rottura di rami e/o caduta di alberi, caduta di tegole, danni alle strutture provvisorie e/o agli edifici, abbattimento di pali, segnaletica e impalcature, trasporto di materiale, disagi e/o interruzione della viabilità e danneggiamenti alle reti di distribuzione di servizi (tra cui telefonia ed elettricità) con conseguenti interruzioni.

Nel caso in cui si verificano **grandinate** saranno inoltre possibili danni alle colture agricole, alle coperture degli edifici e agli automezzi.

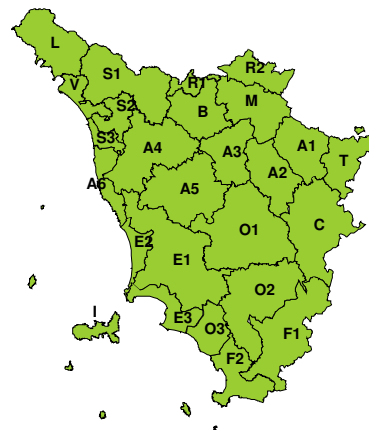
Infine a causa delle **fulminazioni** saranno possibili danneggiamenti agli edifici, alberi e alle reti di distribuzione di servizi (tra cui telefonia ed elettricità) e eventualmente l'innesco di incendi in aree boschive.

RISCHIO IDROGEOLOGICO-IDRAULICO RETICOLO MINORE

Lunedì, 01 Luglio 2024



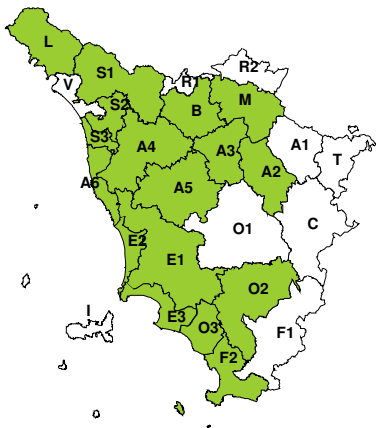
Martedì, 02 Luglio 2024



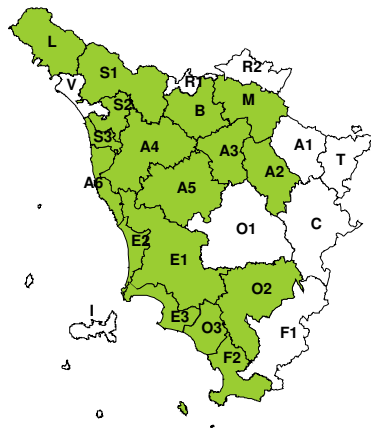


RISCHIO IDRAULICO RETICOLO PRINCIPALE

Lunedì, 01 Luglio 2024

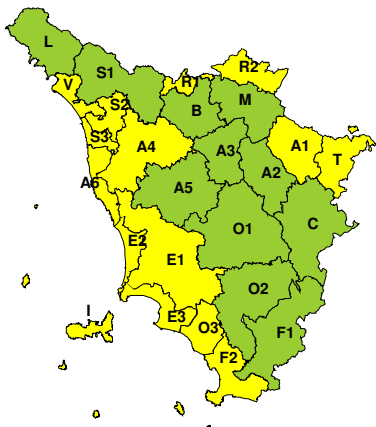


Martedì, 02 Luglio 2024

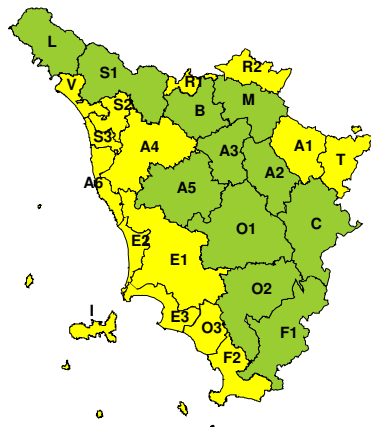


RISCHIO TEMPORALI FORTI

Lunedì, 01 Luglio 2024

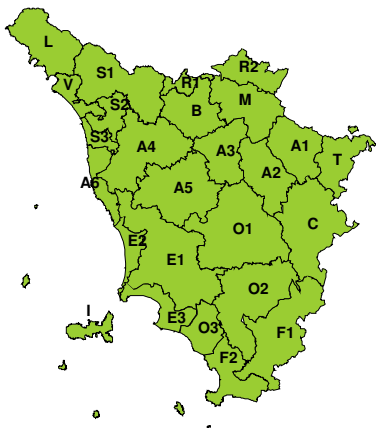


Martedì, 02 Luglio 2024

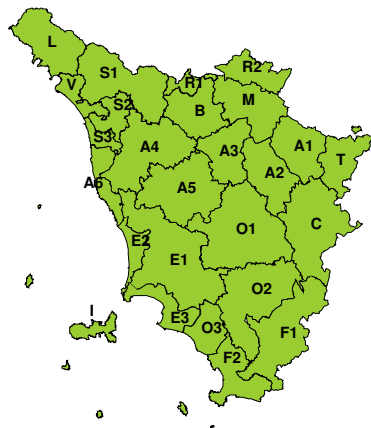


RISCHIO VENTO

Lunedì, 01 Luglio 2024



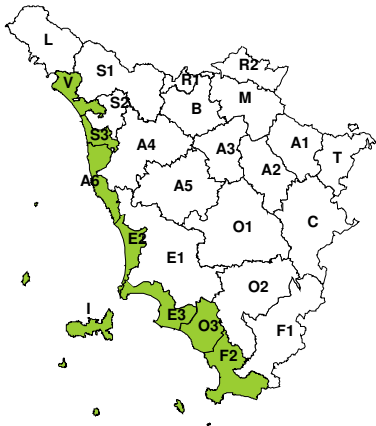
Martedì, 02 Luglio 2024



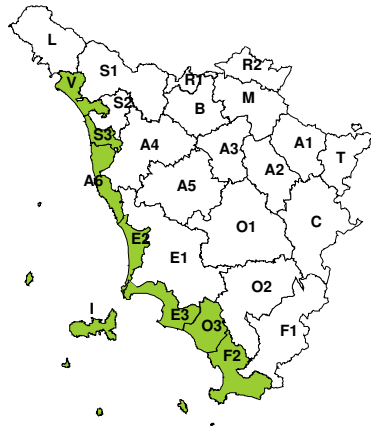


RISCHIO MAREGGIATE

Lunedì, 01 Luglio 2024

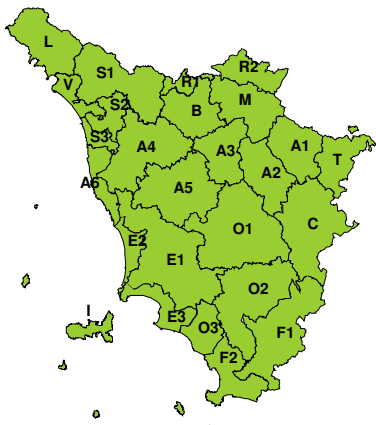


Martedì, 02 Luglio 2024



RISCHIO NEVE

Lunedì, 01 Luglio 2024

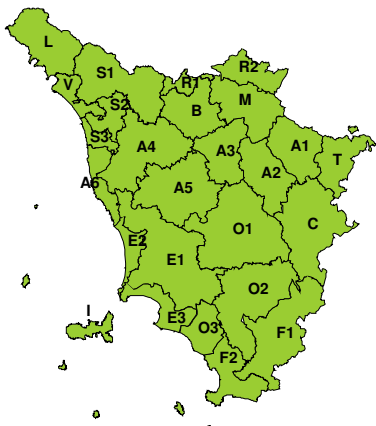


Martedì, 02 Luglio 2024



RISCHIO GHIACCIO

Lunedì, 01 Luglio 2024



Martedì, 02 Luglio 2024

