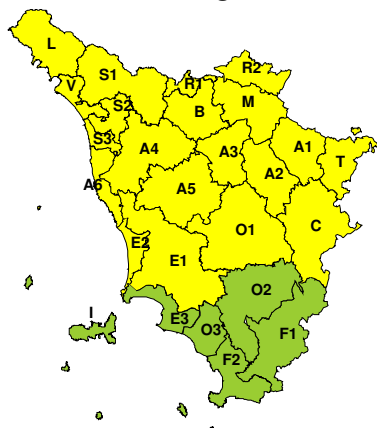
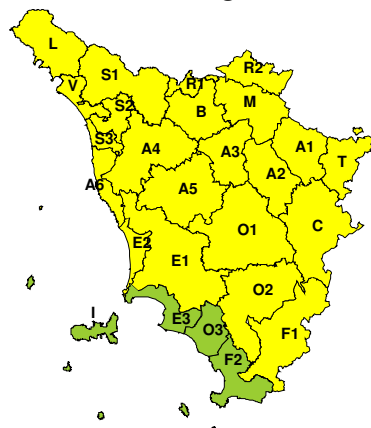




À

**BOLLETTINO DI VALUTAZIONE DELLE CRITICITÀ**Emissione di **Lunedì, 24 Giugno 2024**, ore 12.46**Lunedì, 24 Giugno 2024****Martedì, 25 Giugno 2024****AREE INTERESSATE:**

- A1-Arno-Casentino
- A2-Arno-Valdarno Sup.
- A3-Arno-Firenze
- A4-Valdarno Inf.
- A5-Valdelsa-Valdera
- A6-Arno-Costa
- B-Bisenzio e Ombr. Pt
- C-Valdichiana
- E1-Etruria

- E2-Etruria-Costa Nord
- E3-Etruria-Costa Sud
- F1-Fiora e Alb.
- F2-Fiora e Alb.-Costa e G
- I-Isole
- L-Lunigiana
- M-Mugello-Val di Sieve
- O1-Ombr. Gr-Alto
- O2-Ombr. Gr-Medio

O3-Ombr. Gr-Costa

- R1-Reno
- R2-Romagna-Toscana
- S1-Serchio-Garf.-Lima
- S2-Serchio-Lucca
- S3-Serchio-Costa
- T-Valtiberina
- V-Versilia

**Legenda criticità:** VERDE, ■ GIALLO, ● ARANCIONE, ▲ ROSSO

**PROVINCE INTERESSATE:** AREZZO, FIRENZE, GROSSETO, LIVORNO, LUCCA, MASSA-CARRARA, PISA, PISTOIA, PRATO, SIENA

**FENOMENI PREVISTI**

fino a domani, martedì, condizioni di marcata instabilità con frequenti rovesci e temporali.

**PIOGGIA:** nel pomeriggio e fino alle prime ore della sera di oggi, lunedì, precipitazioni sparse anche a carattere di rovescio e temporale. I fenomeni risulteranno più probabili e frequenti sulle zone centro-settentrionali. Attesi cumulati medi significativi sulle province centro settentrionali (fino a 30 mm medi sui versanti appenninici esposti ad est), non significativi su quelle meridionali. Massimi puntuali fino a localmente elevati sulle zone centro-settentrionali (fino a 60-70 mm non esclusi sui settori appenninici) con intensità orarie forti. Altrove massimi non elevati (fino a 20-40 mm sulle aree E3, O3, F2, F1, O2 e I). Domani, martedì, instabilità in aumento nel corso della mattinata con possibilità di rovesci e temporali sparsi, localmente forti, più probabili nelle zone interne. Cumulati medi intorno significativi (10-15 mm) sulle zone interne centro-settentrionali e in Appennino, non significativi altrove (5-10 mm) e fino a 10-15 mm sui rilievi (Amiata). Massimi puntuali fino ad elevati (50-60 mm), raggiungibili anche in un'ora.

**TEMPORALI:** fino alle prime ore della sera di oggi, lunedì, temporali sparsi, localmente forti sulle province centro-settentrionali. Nel pomeriggio di domani, martedì, possibilità di temporali sparsi, anche forti, nelle zone interne.

**DESCRIZIONE DELLE CRITICITÀ€ PREVISTE:**

Sulla base delle previsioni meteorologiche odierne e delle valutazioni dei possibili effetti al suolo effettuate, si prefigurano i seguenti scenari di criticità:



ZONE DI ALLERTA	RISCHIO	TEMPI	CRITICITA'
<b>A1, B, L, M, R1 R2, S1, S2, T, V</b>	IDROGEOLOGICO IDRAULICO RETICOLO MINORE	in corso fino alle ore 23.59 Lunedì, 24 Giugno 2024	<b>GIALLO</b>
<b>A2, A3, A4, A5, A6 C, E1, E2, O1, S3</b>	IDROGEOLOGICO IDRAULICO RETICOLO MINORE	dalle ore 13.00 Lunedì, 24 Giugno 2024 alle ore 23.59 Lunedì, 24 Giugno 2024	<b>GIALLO</b>
<b>A1, A2, A3, A4, A5 A6, B, C, E1, E2 F1, L, M, O1, O2 R1, R2, S1, S2, S3 T, V</b>	IDROGEOLOGICO IDRAULICO RETICOLO MINORE	dalle ore 11.00 Martedì, 25 Giugno 2024 alle ore 21.00 Martedì, 25 Giugno 2024	<b>GIALLO</b>
<b>A1, B, L, M, R1 R2, S1, S2, T, V</b>	TEMPORALI FORTI	in corso fino alle ore 23.59 Lunedì, 24 Giugno 2024	<b>GIALLO</b>
<b>A2, A3, A4, A5, A6 C, E1, E2, O1, S3</b>	TEMPORALI FORTI	dalle ore 13.00 Lunedì, 24 Giugno 2024 alle ore 23.59 Lunedì, 24 Giugno 2024	<b>GIALLO</b>
<b>A1, A2, A3, A4, A5 A6, B, C, E1, E2 F1, L, M, O1, O2 R1, R2, S1, S2, S3 T, V</b>	TEMPORALI FORTI	dalle ore 11.00 Martedì, 25 Giugno 2024 alle ore 21.00 Martedì, 25 Giugno 2024	<b>GIALLO</b>



## DESCRIZIONE DEGLI SCENARI DI EVENTO PREVISTI

### IDROGEOLOGICO

#### IDRAULICO RETICOLO MINORE

**Criticità Giallo:** Possibilità di innesco di frane superficiali/colate rapide di detriti o fango in bacini di dimensioni limitate e ruscellamenti superficiali anche con trasporto di materiale con conseguenti possibili danni localizzati alle infrastrutture, edifici e attività agricole, cantieri, insediamenti civili e industriali esposti; possibile innalzamento dei livelli idrometrici dei corsi d'acqua minori, con inondazioni delle aree limitrofe, anche per effetto di criticità locali (tombature, restringimenti, occlusioni delle luci dei ponti, ecc); possibile scorrimento superficiale delle acque nelle strade con fenomeni di rigurgito dei sistemi di smaltimento delle acque piovane e con possibile tracimazione e coinvolgimento delle aree urbane depresse, dei locali interrati e di quelli posti a pian terreno lungo le vie potenzialmente interessate da deflussi idrici; possibili temporanee interruzioni della rete stradale e/o ferroviaria in prossimità di impluvi, canali, zone depresse (sottopassi, tunnel, avvallamenti stradali, etc.) e a valle di porzioni di versante interessate da fenomeni franosi; possibili limitati danni alle opere idrauliche di difesa delle sponde, alle attività agricole, ai cantieri, agli insediamenti civili e industriali in alveo; possibili criticità connesse a localizzate cadute massi.

#### TEMPORALI FORTI

**Criticità Giallo:** In uno scenario caratterizzato da elevata incertezza previsionale, saranno possibili fenomeni intensi occasionalmente pericolosi per l'incolumità delle persone e in grado di causare disagi e danni a carattere locale. Saranno possibili gli effetti riconducibili al rischio **idrogeologico-idraulico reticolo minore**, che potrebbero verificarsi in maniera repentina ed improvvisa.

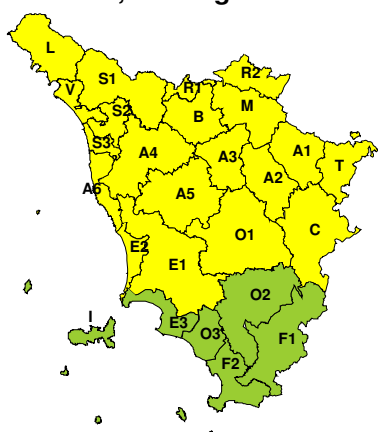
A causa delle violente raffiche di **vento**, saranno possibili ulteriori effetti tra cui ad esempio, rottura di rami e/o caduta di alberi, caduta di tegole, danni alle strutture provvisorie e/o agli edifici, abbattimento di pali, segnaletica e impalcature, trasporto di materiale, disagi e/o interruzione della viabilità e danneggiamenti alle reti di distribuzione di servizi (tra cui telefonia ed elettricità) con conseguenti interruzioni.

Nel caso in cui si verificano **grandinate** saranno inoltre possibili danni alle colture agricole, alle coperture degli edifici e agli automezzi.

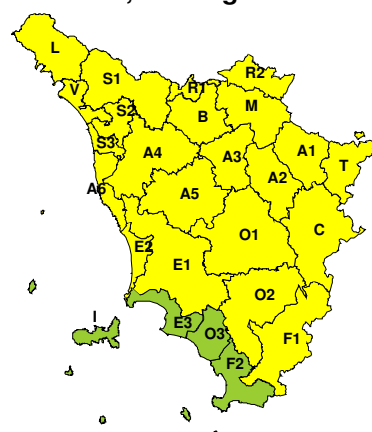
Infine a causa delle **fulminazioni** saranno possibili danneggiamenti agli edifici, alberi e alle reti di distribuzione di servizi (tra cui telefonia ed elettricità) e eventualmente l'innesco di incendi in aree boschive.

### RISCHIO IDROGEOLOGICO-IDRAULICO RETICOLO MINORE

Lunedì, 24 Giugno 2024



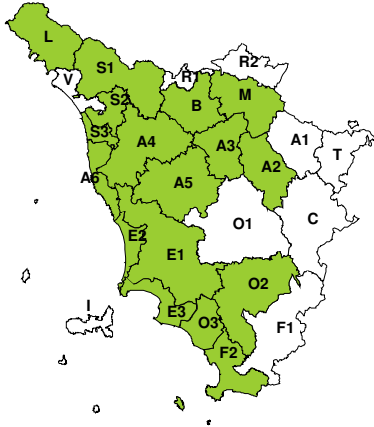
Martedì, 25 Giugno 2024



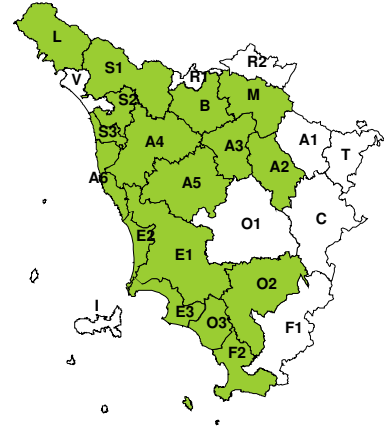


## RISCHIO IDRAULICO RETICOLO PRINCIPALE

Lunedì, 24 Giugno 2024

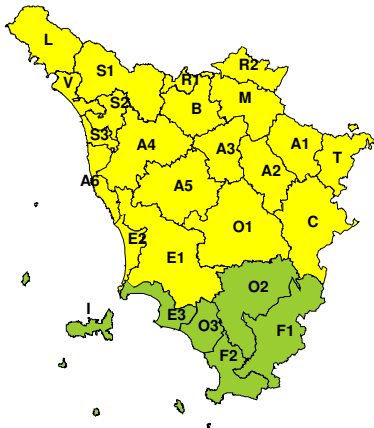


Martedì, 25 Giugno 2024

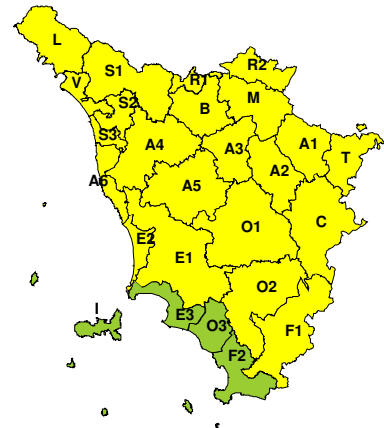


## RISCHIO TEMPORALI FORTI

Lunedì, 24 Giugno 2024

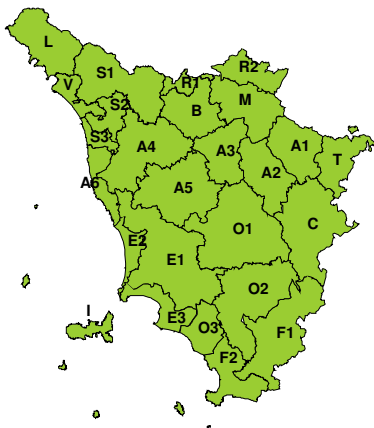


Martedì, 25 Giugno 2024

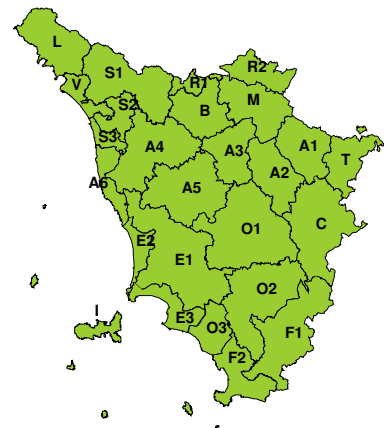


## RISCHIO VENTO

Lunedì, 24 Giugno 2024



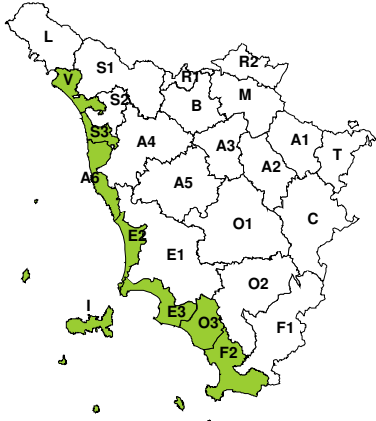
Martedì, 25 Giugno 2024



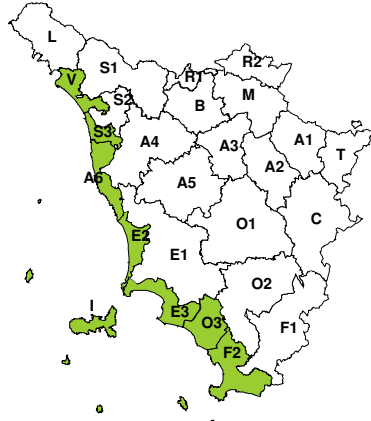


**RISCHIO MAREGGIATE**

**Lunedì, 24 Giugno 2024**

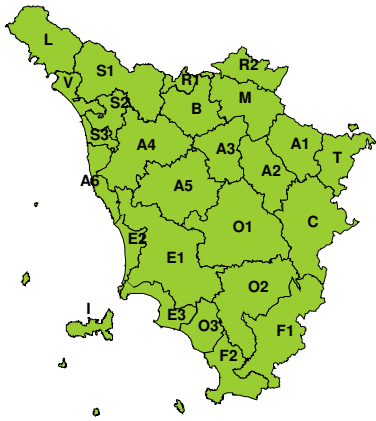


**Martedì, 25 Giugno 2024**



**RISCHIO NEVE**

**Lunedì, 24 Giugno 2024**

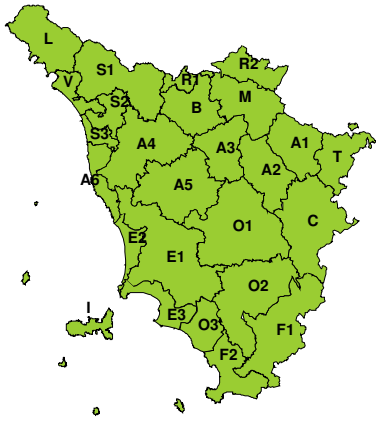


**Martedì, 25 Giugno 2024**



**RISCHIO GHIACCIO**

**Lunedì, 24 Giugno 2024**



**Martedì, 25 Giugno 2024**

