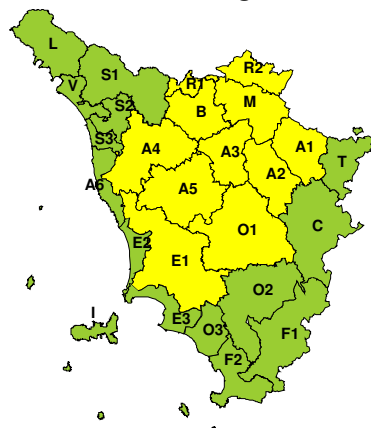




À

**BOLLETTINO DI VALUTAZIONE DELLE CRITICITÀ**Emissione di **Sabato, 01 Giugno 2024**, ore 12.15**Sabato, 01 Giugno 2024****Domenica, 02 Giugno 2024****AREE INTERESSATE:**

- **A1-Arno-Casentino**
- **A2-Arno-Valdarno Sup.**
- **A3-Arno-Firenze**
- **A4-Valdarno Inf.**
- **A5-Valdelsa-Valdera**
- A6-Arno-Costa
- **B-Bisenzio e Ombr. Pt**
- C-Valdichiana
- **E1-Etruria**

- E2-Etruria-Costa Nord
- E3-Etruria-Costa Sud
- F1-Fiora e Alb.
- F2-Fiora e Alb.-Costa e G
- I-Isole
- L-Lunigiana
- **M-Mugello-Val di Sieve**
- **O1-Ombr. Gr-Alto**
- O2-Ombr. Gr-Medio

- O3-Ombr. Gr-Costa
- **R1-Reno**
- **R2-Romagna-Toscana**
- S1-Serchio-Garf.-Lima
- S2-Serchio-Lucca
- S3-Serchio-Costa
- T-Valtiberina
- V-Versilia

**Legenda criticità:** VERDE, ■ GIALLO, ● ARANCIONE, ▲ ROSSO

**PROVINCE INTERESSATE:** AREZZO, FIRENZE, GROSSETO, LIVORNO, LUCCA, PISA, PISTOIA, PRATO, SIENA

**FENOMENI PREVISTI**

oggi, sabato, modesta instabilità pomeridiana nelle zone interne. Domani, domenica, transito di una perturbazione.  
**PIOGGIA:** nel pomeriggio di oggi, sabato, possibilità di locali rovesci o brevi temporali sulle province settentrionali. Cumulati medi non significativi e massimi puntuali non elevati. Domani, domenica, condizioni di instabilità pomeridiana con rovesci e temporali sparsi nelle zone interne, soprattutto centro-settentrionali, in attenuazione dalla sera, quando risulteranno più probabili sui settori orientali. Cumulati medi non significativi (intorno ai 5-10 mm) e massimi puntuali fino a elevati (40-50 mm, o localmente superiori). Intensità orarie massime fino a forti (30-40 mm/h).  
**TEMPORALI:** nel pomeriggio di oggi, sabato, possibilità di locali temporali nelle zone interne settentrionali con colpi di vento e grandinate solo occasionali. Domani, domenica, temporali sparsi dal pomeriggio nelle zone interne, localmente forti sulle province centro settentrionali.

**DESCRIZIONE DELLE CRITICITÀ€ PREVISTE:**

Sulla base delle previsioni meteorologiche odierne e delle valutazioni dei possibili effetti al suolo effettuate, si prefigurano i seguenti scenari di criticità:



ZONE DI ALLERTA	RISCHIO	TEMPI	CRITICITA'
<b>A1, A2, A3, A4, A5 B, E1, M, O1, R1 R2</b>	IDROGEOLOGICO IDRAULICO RETICOLO MINORE	dalle ore 13.00 Domenica, 02 Giugno 2024 alle ore 20.00 Domenica, 02 Giugno 2024	<b>GIALLO</b>
<b>A1, A2, A3, A4, A5 B, E1, M, O1, R1 R2</b>	TEMPORALI FORTI	dalle ore 13.00 Domenica, 02 Giugno 2024 alle ore 20.00 Domenica, 02 Giugno 2024	<b>GIALLO</b>

**DESCRIZIONE DEGLI SCENARI DI EVENTO PREVISTI****IDROGEOLOGICO****IDRAULICO RETICOLO MINORE**

**Criticità Giallo:** Possibilità di innesco di frane superficiali/colate rapide di detriti o fango in bacini di dimensioni limitate e ruscellamenti superficiali anche con trasporto di materiale con conseguenti possibili danni localizzati alle infrastrutture, edifici e attività agricole, cantieri, insediamenti civili e industriali esposti; possibile innalzamento dei livelli idrometrici dei corsi d'acqua minori, con inondazioni delle aree limitrofe, anche per effetto di criticità locali (tombature, restringimenti, occlusioni delle luci dei ponti, ecc); possibile scorrimento superficiale delle acque nelle strade con fenomeni di rigurgito dei sistemi di smaltimento delle acque piovane e con possibile tracimazione e coinvolgimento delle aree urbane depresse, dei locali interrati e di quelli posti a pian terreno lungo le vie potenzialmente interessate da deflussi idrici; possibili temporanee interruzioni della rete stradale e/o ferroviaria in prossimità di impluvi, canali, zone depresse (sottopassi, tunnel, avvallamenti stradali, etc.) e a valle di porzioni di versante interessate da fenomeni franosi; possibili limitati danni alle opere idrauliche di difesa delle sponde, alle attività agricole, ai cantieri, agli insediamenti civili e industriali in alveo; possibili criticità connesse a localizzate cadute massi.

**TEMPORALI FORTI**

**Criticità Giallo:** In uno scenario caratterizzato da elevata incertezza previsionale, saranno possibili fenomeni intensi occasionalmente pericolosi per l'incolumità delle persone e in grado di causare disagi e danni a carattere locale. Saranno possibili gli effetti riconducibili al rischio **idrogeologico-idraulico reticolo minore**, che potrebbero verificarsi in maniera repentina ed improvvisa.

A causa delle violente raffiche di **vento**, saranno possibili ulteriori effetti tra cui ad esempio, rottura di rami e/o caduta di alberi, caduta di tegole, danni alle strutture provvisorie e/o agli edifici, abbattimento di pali, segnaletica e impalcature, trasporto di materiale, disagi e/o interruzione della viabilità e danneggiamenti alle reti di distribuzione di servizi (tra cui telefonia ed elettricità) con conseguenti interruzioni.

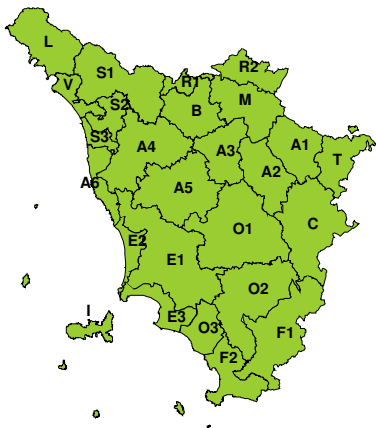
Nel caso in cui si verificano **grandinate** saranno inoltre possibili danni alle colture agricole, alle coperture degli edifici e agli automezzi.

Infine a causa delle **fulminazioni** saranno possibili danneggiamenti agli edifici, alberi e alle reti di distribuzione di servizi (tra cui telefonia ed elettricità) e eventualmente l'innesco di incendi in aree boschive.

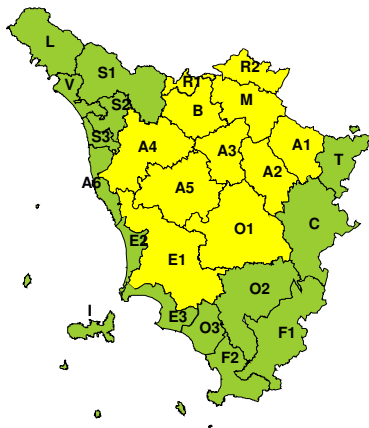


**RISCHIO IDROGEOLOGICO-IDRAULICO RETICOLO MINORE**

Sabato, 01 Giugno 2024

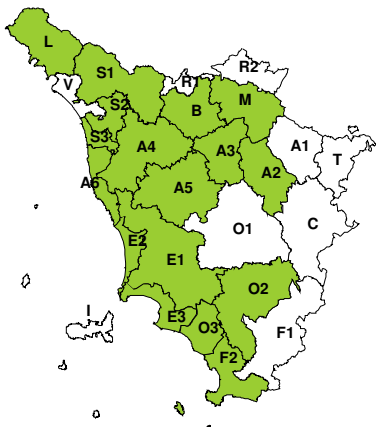


Domenica, 02 Giugno 2024

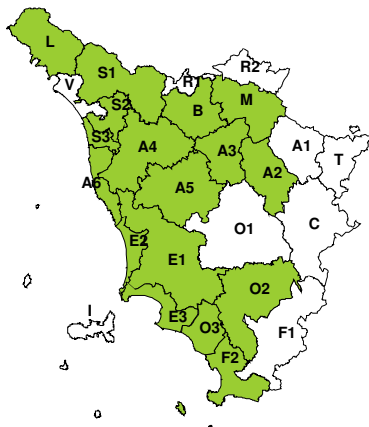


**RISCHIO IDRAULICO RETICOLO PRINCIPALE**

Sabato, 01 Giugno 2024

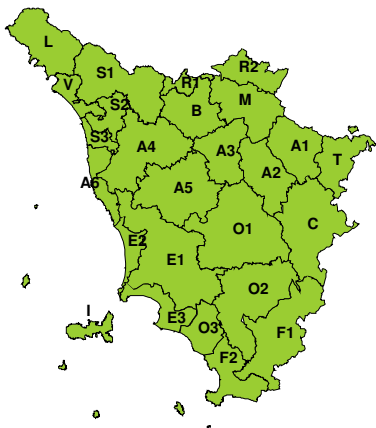


Domenica, 02 Giugno 2024

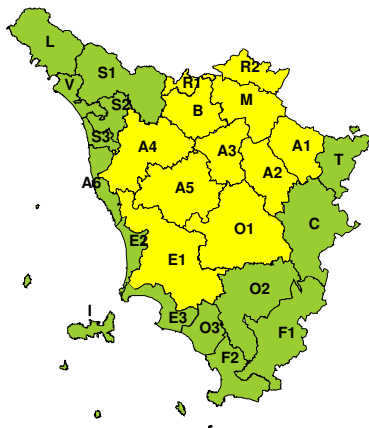


**RISCHIO TEMPORALI FORTI**

Sabato, 01 Giugno 2024



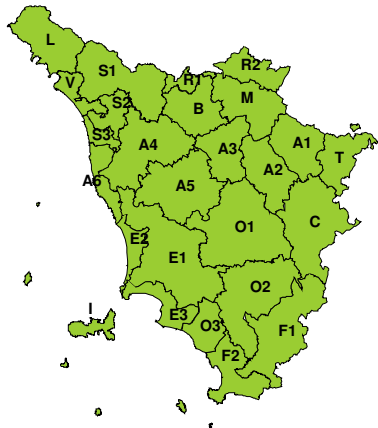
Domenica, 02 Giugno 2024



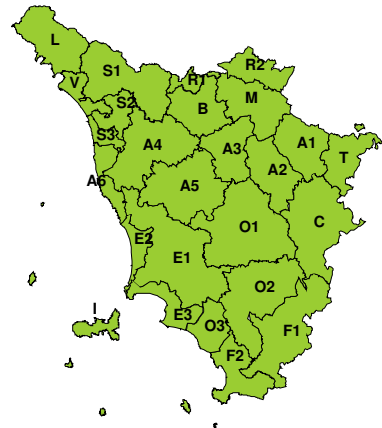


### RISCHIO VENTO

Sabato, 01 Giugno 2024

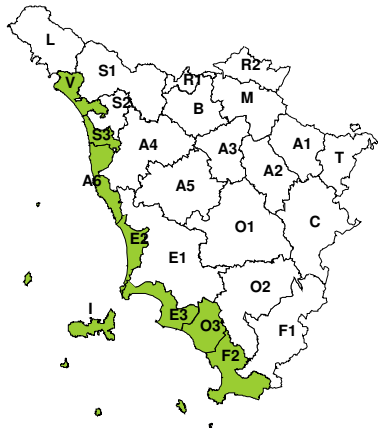


Domenica, 02 Giugno 2024

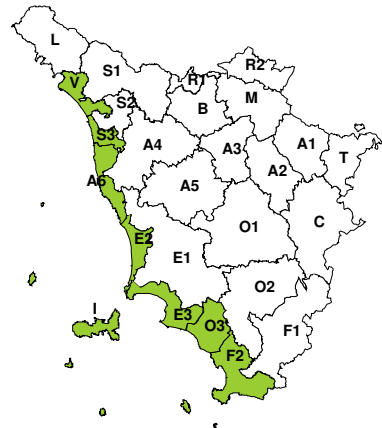


### RISCHIO MAREGGIATE

Sabato, 01 Giugno 2024

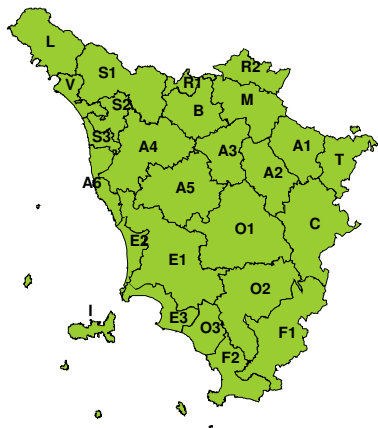


Domenica, 02 Giugno 2024

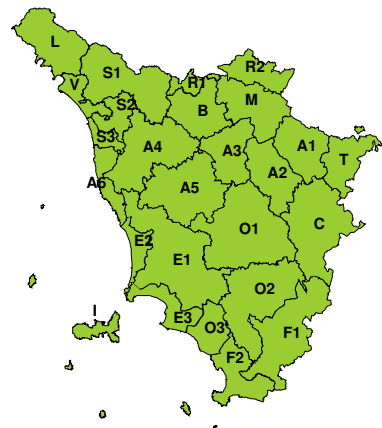


### RISCHIO NEVE

Sabato, 01 Giugno 2024



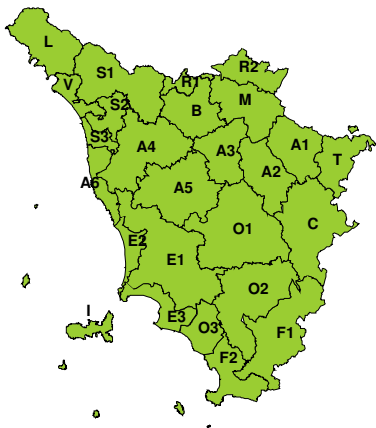
Domenica, 02 Giugno 2024





**RISCHIO GHIACCIO**

**Sabato, 01 Giugno 2024**



**Domenica, 02 Giugno 2024**

