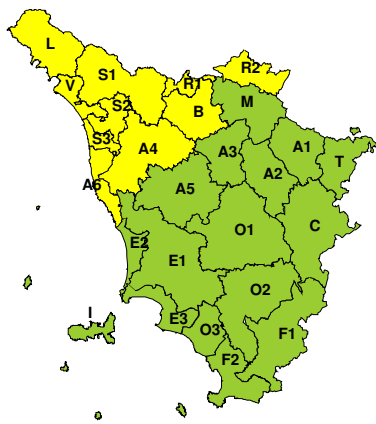




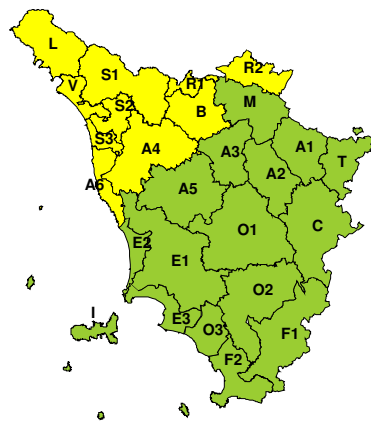
À

**BOLLETTINO DI VALUTAZIONE DELLE CRITICITÀ**Emissione di **Sabato, 10 Febbraio 2024**, ore 12.40

Sabato, 10 Febbraio 2024



Domenica, 11 Febbraio 2024

**AREE INTERESSATE:**

- |                                |                           |                                |
|--------------------------------|---------------------------|--------------------------------|
| A1-Arno-Casentino              | E2-Etruria-Costa Nord     | O3-Ombr. Gr-Costa              |
| A2-Arno-Valdarno Sup.          | E3-Etruria-Costa Sud      | ■ <b>R1-Reno</b>               |
| A3-Arno-Firenze                | F1-Fiora e Alb.           | ■ <b>R2-Romagna-Toscana</b>    |
| ■ <b>A4-Valdarno Inf.</b>      | F2-Fiora e Alb.-Costa e G | ■ <b>S1-Serchio-Garf.-Lima</b> |
| A5-Valdelsa-Valdera            | I-Isole                   | ■ <b>S2-Serchio-Lucca</b>      |
| ■ <b>A6-Arno-Costa</b>         | ■ <b>L-Lunigiana</b>      | ■ <b>S3-Serchio-Costa</b>      |
| ■ <b>B-Bisenzio e Ombr. Pt</b> | M-Mugello-Val di Sieve    | T-Valtiberina                  |
| C-Valdichiana                  | O1-Ombr. Gr-Alto          | ■ <b>V-Versilia</b>            |
| E1-Etruria                     | O2-Ombr. Gr-Medio         |                                |

**Legenda criticità:** VERDE, ■ GIALLO, ● ARANCIONE, ▲ ROSSO

**PROVINCE INTERESSATE:** FIRENZE, LIVORNO, LUCCA, MASSA-CARRARA, PISA, PISTOIA, PRATO

**FENOMENI PREVISTI**

perturbazione atlantica in avvicinamento transito sulla nostra penisola

**PIOGGIA:** oggi, sabato, precipitazioni diffuse anche a carattere di rovescio.

Cumulati medi ovunque significativi. Massimi puntuali fino a elevati su Apuane, Appennino settentrionale, e Pratomagno, non elevati altrove.

Domani, domenica, spiccata variabilità con rovesci sparsi e intermittenti.

Cumulati medi solo localmente significativi. Massimi puntuali non elevati.

**TEMPORALI:** oggi, sabato, niente da segnalare. Domani, domenica, possibili isolati rovesci temporaleschi.

**VENTO:** oggi, sabato, venti di Scirocco con forti raffiche sulle zone meridionali, in particolare sul litorale e sui rilievi.

Domani, domenica, locali forti raffiche di ponente sull'Arcipelago tra L'Elba e la Gorgona.

**MARE:** oggi, sabato, mare molto mosso, soprattutto sul settore a sud dell'Elba.

Domani, domenica, mari molto mossi (o temporaneamente e localmente agitati) in attenuazione a sud dell'Elba.

**DESCRIZIONE DELLE CRITICITÀ PREVISTE:**

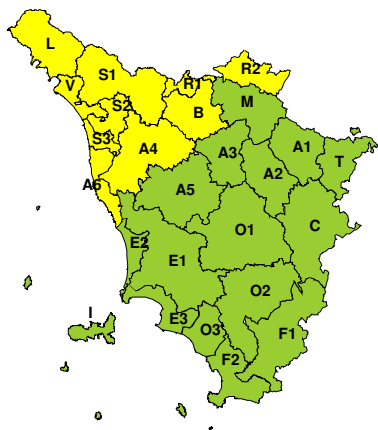
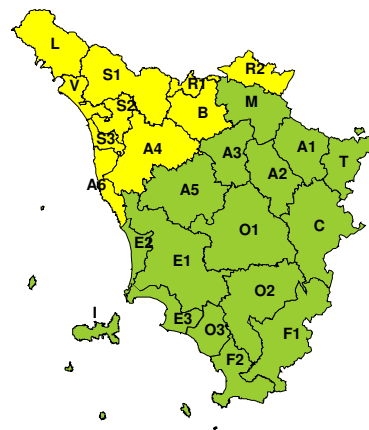
Sulla base delle previsioni meteorologiche odierne e delle valutazioni dei possibili effetti al suolo effettuate, si prefigurano i seguenti scenari di criticità:



ZONE DI ALLERTA	RISCHIO	TEMPI	CRITICITA'
<b>A4, A6, B, L, R1 R2, S1, S2, S3, V</b>	<b>IDROGEOLOGICO IDRAULICO RETICOLO MINORE</b>	<b>in corso fino alle ore 23.59 Domenica, 11 Febbraio 2024</b>	<b>GIALLO</b>

**DESCRIZIONE DEGLI SCENARI DI EVENTO PREVISTI****IDROGEOLOGICO****IDRAULICO RETICOLO MINORE**

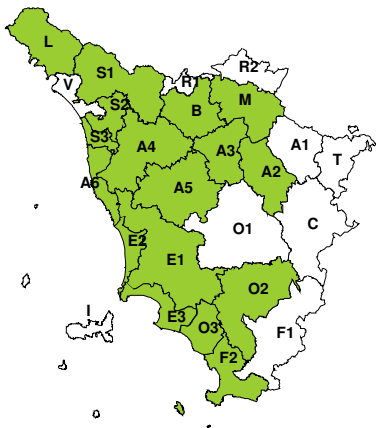
**Criticità Giallo:** Possibilità di innesco di frane superficiali/colate rapide di detriti o fango in bacini di dimensioni limitate e ruscellamenti superficiali anche con trasporto di materiale con conseguenti possibili danni localizzati alle infrastrutture, edifici e attività agricole, cantieri, insediamenti civili e industriali esposti; possibile innalzamento dei livelli idrometrici dei corsi d'acqua minori, con inondazioni delle aree limitrofe, anche per effetto di criticità locali (tombature, restringimenti, occlusioni delle luci dei ponti, ecc); possibile scorrimento superficiale delle acque nelle strade con fenomeni di rigurgito dei sistemi di smaltimento delle acque piovane e con possibile tracimazione e coinvolgimento delle aree urbane depresse, dei locali interrati e di quelli posti a pian terreno lungo le vie potenzialmente interessate da deflussi idrici; possibili temporanee interruzioni della rete stradale e/o ferroviaria in prossimità di impluvi, canali, zone depresse (sottopassi, tunnel, avvallamenti stradali, etc.) e a valle di porzioni di versante interessate da fenomeni franosi; possibili limitati danni alle opere idrauliche e di difesa delle sponde, alle attività agricole, ai cantieri, agli insediamenti civili e industriali in alveo; possibili criticità connesse a localizzate cadute massi.

**RISCHIO IDROGEOLOGICO-IDRAULICO RETICOLO MINORE****Sabato, 10 Febbraio 2024****Domenica, 11 Febbraio 2024**

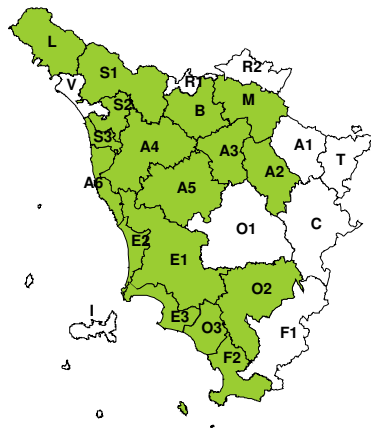


## RISCHIO IDRAULICO RETICOLO PRINCIPALE

Sabato, 10 Febbraio 2024

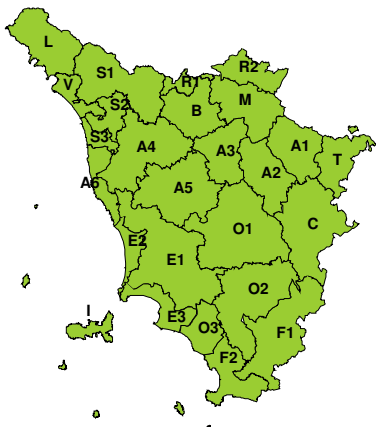


Domenica, 11 Febbraio 2024



## RISCHIO TEMPORALI FORTI

Sabato, 10 Febbraio 2024

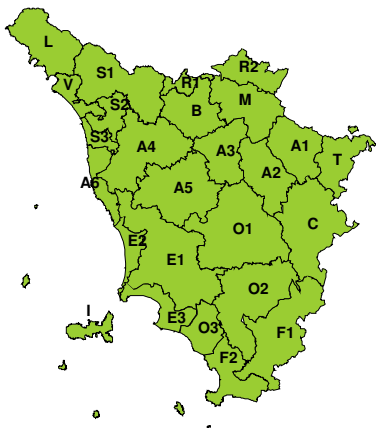


Domenica, 11 Febbraio 2024

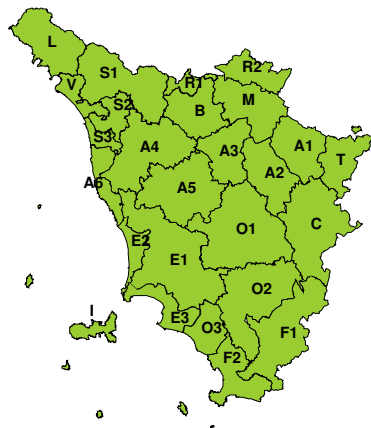


## RISCHIO VENTO

Sabato, 10 Febbraio 2024



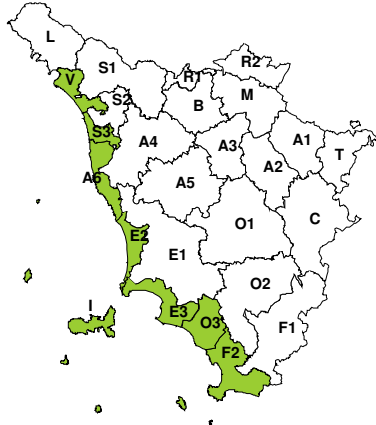
Domenica, 11 Febbraio 2024





### RISCHIO MAREGGIATE

Sabato, 10 Febbraio 2024

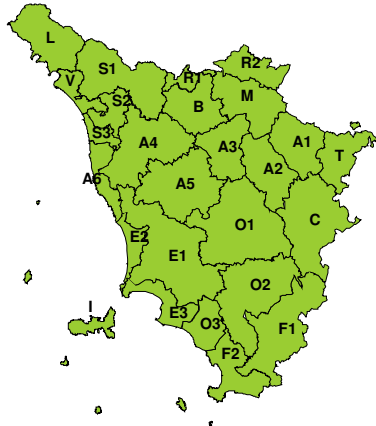


Domenica, 11 Febbraio 2024

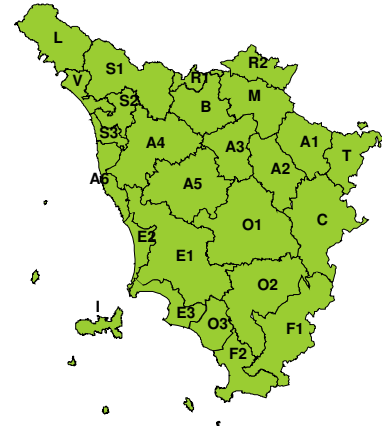


### RISCHIO NEVE

Sabato, 10 Febbraio 2024

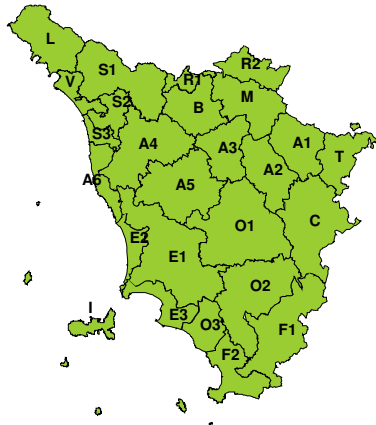


Domenica, 11 Febbraio 2024



### RISCHIO GHIACCIO

Sabato, 10 Febbraio 2024



Domenica, 11 Febbraio 2024

