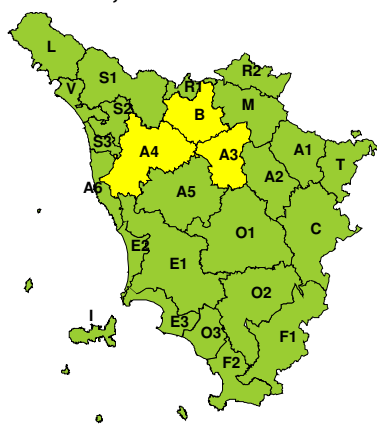
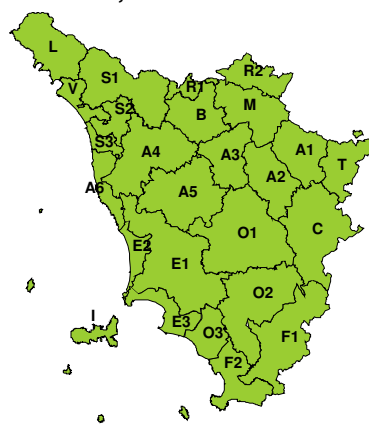




À

**BOLLETTINO DI VALUTAZIONE DELLE CRITICITA'**Emissione di **Lunedì, 08 Gennaio 2024**, ore 11.51**Lunedì, 08 Gennaio 2024****Martedì, 09 Gennaio 2024****AREE INTERESSATE:**

- |                                |                           |                       |
|--------------------------------|---------------------------|-----------------------|
| A1-Arno-Casentino              | E2-Etruria-Costa Nord     | O3-Ombr. Gr-Costa     |
| A2-Arno-Valdarno Sup.          | E3-Etruria-Costa Sud      | R1-Reno               |
| <b>■ A3-Arno-Firenze</b>       | F1-Fiora e Alb.           | R2-Romagna-Toscana    |
| <b>■ A4-Valdarno Inf.</b>      | F2-Fiora e Alb.-Costa e G | S1-Serchio-Garf.-Lima |
| A5-Valdelsa-Valdera            | I-Isole                   | S2-Serchio-Lucca      |
| A6-Arno-Costa                  | L-Lunigiana               | S3-Serchio-Costa      |
| <b>■ B-Bisenzio e Ombr. Pt</b> | M-Mugello-Val di Sieve    | T-Valtiberina         |
| C-Valdichiana                  | O1-Ombr. Gr-Alto          | V-Versilia            |
| E1-Etruria                     | O2-Ombr. Gr-Medio         |                       |

**Legenda criticità:** VERDE, **■** GIALLO, **●** ARANCIONE, **▲** ROSSO**PROVINCE INTERESSATE:** FIRENZE, LIVORNO, LUCCA, PISA, PISTOIA, PRATO**FENOMENI PREVISTI**

Pressione in graduale aumento sulla Toscana con venti di Grecale in graduale attenuazione.

**VENTO:** oggi, lunedì, raffiche fino a 50-60 km/h nelle pianure esposte, fino a 60-70 km/h su costa e Arcipelago, e fino a 80-90 km/h sui crinali montuosi. Domani, martedì, ancora venti di Grecale, ma con raffiche meno intense (30-40 km/h in pianura, 50-70 km/h sulla costa centro-settentrionale e sui rilievi).**MARE:** oggi, lunedì, mare molto mosso al largo.**DESCRIZIONE DELLE CRITICITÀ€ PREVISTE:**

Sulla base delle previsioni meteorologiche odierne e delle valutazioni dei possibili effetti al suolo effettuate, si prefigurano i seguenti scenari di criticità:

ZONE DI ALLERTA	RISCHIO	TEMPI	CRITICITA'
<b>A3, A4, B</b>	VENTO	in corso fino alle ore 23.59 Lunedì, 08 Gennaio 2024	<b>GIALLO</b>



**DESCRIZIONE DEGLI SCENARI DI EVENTO PREVISTI**

**VENTO**

**Criticità Giallo:** Sono possibili fenomeni occasionalmente pericolosi per l'incolumità delle persone, in grado di causare disagi e danni a carattere locale.

Sono possibili isolate rotture di rami e/o caduta di alberi, caduta di tegole e cornicioni, localizzati danni alle strutture provvisorie, con trasporto di materiale vario.

Sono possibili localizzati problemi alla circolazione stradale in particolare su viadotti e ponti, con temporanee interruzioni della viabilità. Sono possibili occasionali disagi dovuti a ritardi o cancellazioni dei collegamenti terrestri, ferroviari, aerei e marittimi.

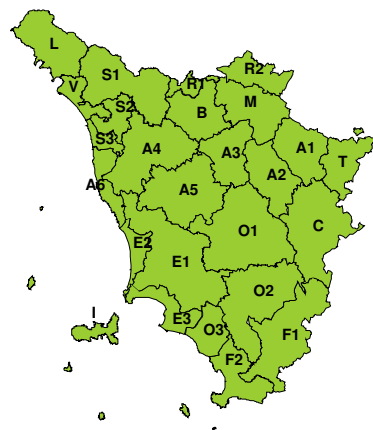
Sono possibili occasionali problemi alle reti di distribuzione di servizi (tra cui telefonia ed elettricità) con temporanee interruzioni dei servizi.

**RISCHIO IDROGEOLOGICO-IDRAULICO RETICOLO MINORE**

**Lunedì, 08 Gennaio 2024**

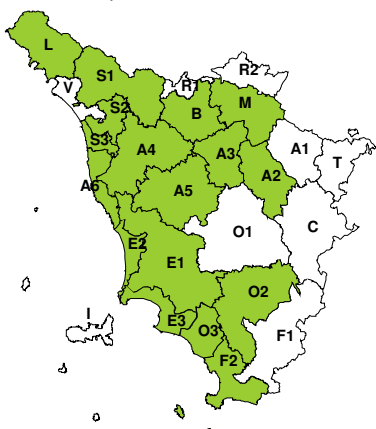


**Martedì, 09 Gennaio 2024**

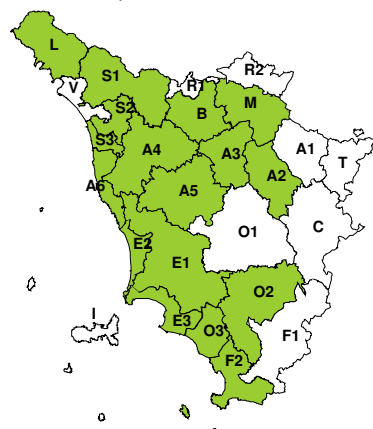


**RISCHIO IDRAULICO RETICOLO PRINCIPALE**

**Lunedì, 08 Gennaio 2024**



**Martedì, 09 Gennaio 2024**



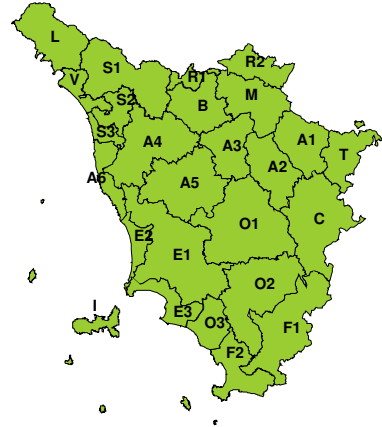


RISCHIO TEMPORALI FORTI

Lunedì, 08 Gennaio 2024

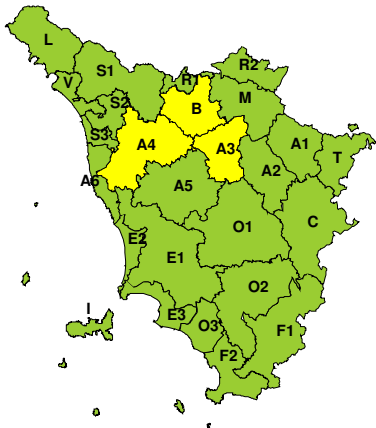


Martedì, 09 Gennaio 2024

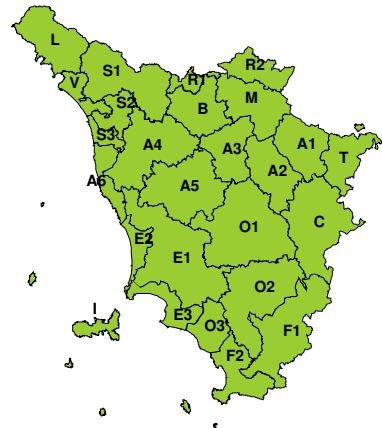


RISCHIO VENTO

Lunedì, 08 Gennaio 2024

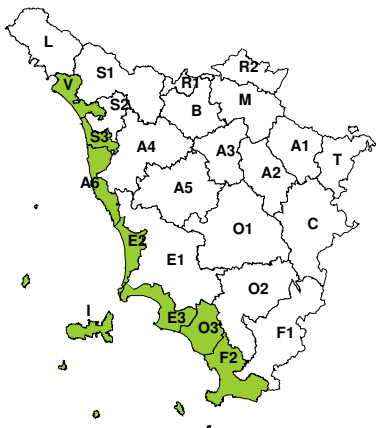


Martedì, 09 Gennaio 2024

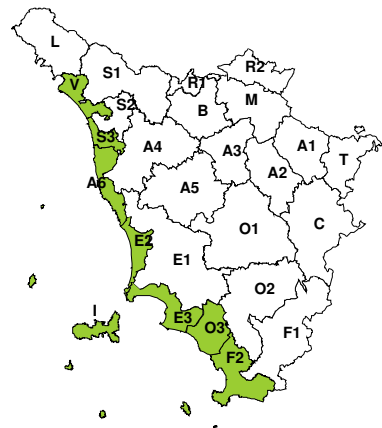


RISCHIO MAREGGIATE

Lunedì, 08 Gennaio 2024



Martedì, 09 Gennaio 2024



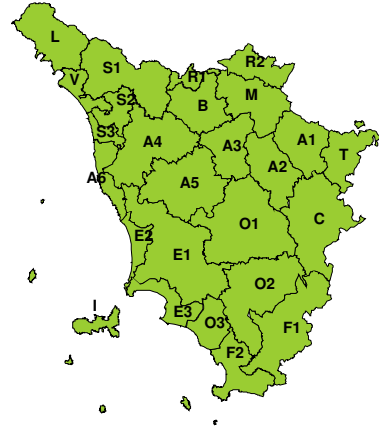


**RISCHIO NEVE**

**Lunedì, 08 Gennaio 2024**



**Martedì, 09 Gennaio 2024**



**RISCHIO GHIACCIO**

**Lunedì, 08 Gennaio 2024**



**Martedì, 09 Gennaio 2024**

