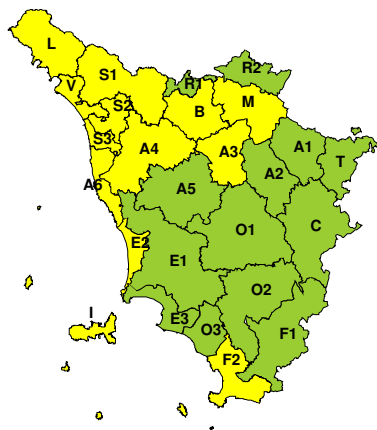
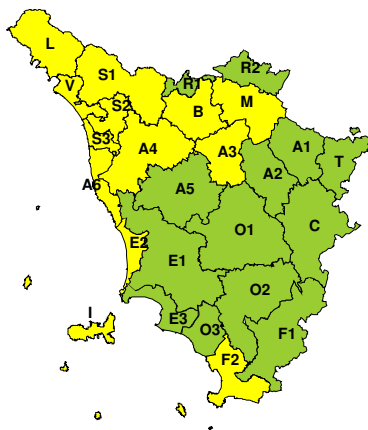




À

**BOLLETTINO DI VALUTAZIONE DELLE CRITICITA'**Emissione di **Venerdì, 24 Novembre 2023**, ore 12.55**Venerdì, 24 Novembre 2023****Sabato, 25 Novembre 2023****AREE INTERESSATE:**

- |                                |                                    |                                |
|--------------------------------|------------------------------------|--------------------------------|
| A1-Arno-Casentino              | □ <b>E2-Etruria-Costa Nord</b>     | O3-Ombr. Gr-Costa              |
| A2-Arno-Valdarno Sup.          | E3-Etruria-Costa Sud               | R1-Reno                        |
| □ <b>A3-Arno-Firenze</b>       | F1-Fiora e Alb.                    | R2-Romagna-Toscana             |
| □ <b>A4-Valdarno Inf.</b>      | □ <b>F2-Fiora e Alb.-Costa e G</b> | □ <b>S1-Serchio-Garf.-Lima</b> |
| A5-Valdelsa-Valdera            | □ <b>I-Isole</b>                   | □ <b>S2-Serchio-Lucca</b>      |
| □ <b>A6-Arno-Costa</b>         | □ <b>L-Lunigiana</b>               | □ <b>S3-Serchio-Costa</b>      |
| □ <b>B-Bisenzio e Ombr. Pt</b> | □ <b>M-Mugello-Val di Sieve</b>    | T-Valtiberina                  |
| C-Valdichiana                  | O1-Ombr. Gr-Alto                   | □ <b>V-Versilia</b>            |
| E1-Etruria                     | O2-Ombr. Gr-Medio                  |                                |

**Legenda criticità:** VERDE, □ GIALLO, ○ ARANCIONE, ▲ ROSSO**PROVINCE INTERESSATE:** FIRENZE, GROSSETO, LIVORNO, LUCCA, MASSA-CARRARA, PISA, PISTOIA, PRATO**FENOMENI PREVISTI**

Alta pressione in pieno Atlantico e afflusso di aria più fredda sul Mediterraneo centrale a partire dalla tarda serata di oggi, venerdì.

**VENTO:** dalla sera di oggi, venerdì, e fino alla prima parte di domani, venti da nord fino a temporaneamente FORTI sul nord-ovest, sulle zone costiere e sull'Arcipelago, e localmente sulle pianure settentrionali.**MARE:** Domani, sabato mare fino a molto mosso sui settori centro-settentrionali.**DESCRIZIONE DELLE CRITICITÀ€ PREVISTE:**

Sulla base delle previsioni meteorologiche odierne e delle valutazioni dei possibili effetti al suolo effettuate, si prefigurano i seguenti scenari di criticità:

ZONE DI ALLERTA	RISCHIO	TEMPI	CRITICITA'
<b>A3, A4, A6, B, E2 F2, I, L, M, S1 S2, S3, V</b>	VENTO	dalle ore 21.00 Venerdì, 24 Novembre 2023 alle ore 13.00 Sabato, 25 Novembre 2023	<b>GIALLO</b>



**DESCRIZIONE DEGLI SCENARI DI EVENTO PREVISTI**

**VENTO**

**Criticità Giallo:** Sono possibili fenomeni occasionalmente pericolosi per l'incolumità delle persone, in grado di causare disagi e danni a carattere locale.

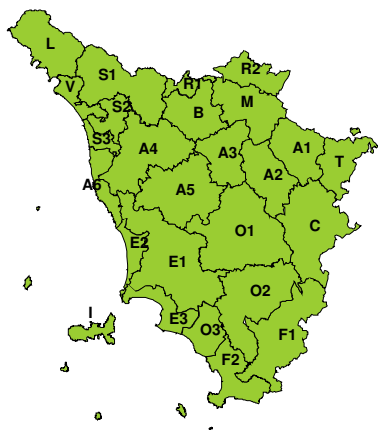
Sono possibili isolate rotture di rami e/o caduta di alberi, caduta di tegole e cornicioni, localizzati danni alle strutture provvisorie, con trasporto di materiale vario.

Sono possibili localizzati problemi alla circolazione stradale in particolare su viadotti e ponti, con temporanee interruzioni della viabilità. Sono possibili occasionali disagi dovuti a ritardi o cancellazioni dei collegamenti terrestri, ferroviari, aerei e marittimi.

Sono possibili occasionali problemi alle reti di distribuzione di servizi (tra cui telefonia ed elettricità) con temporanee interruzioni dei servizi.

**RISCHIO IDROGEOLOGICO-IDRAULICO RETICOLO MINORE**

Venerdì, 24 Novembre 2023

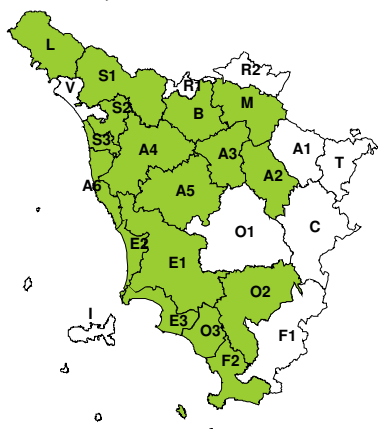


Sabato, 25 Novembre 2023

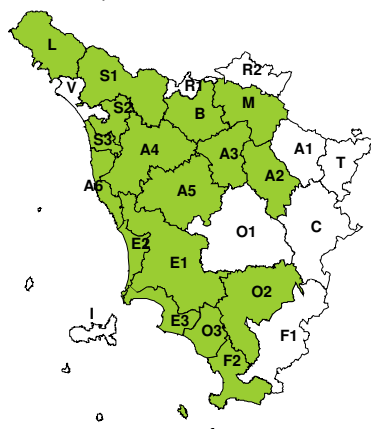


**RISCHIO IDRAULICO RETICOLO PRINCIPALE**

Venerdì, 24 Novembre 2023



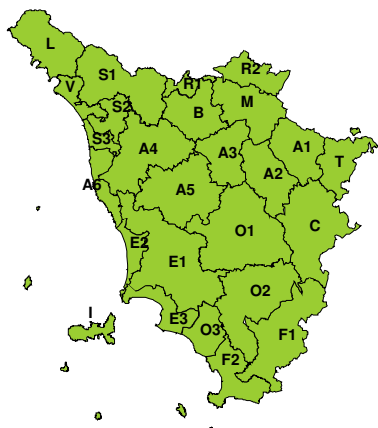
Sabato, 25 Novembre 2023





### RISCHIO TEMPORALI FORTI

Venerdì, 24 Novembre 2023

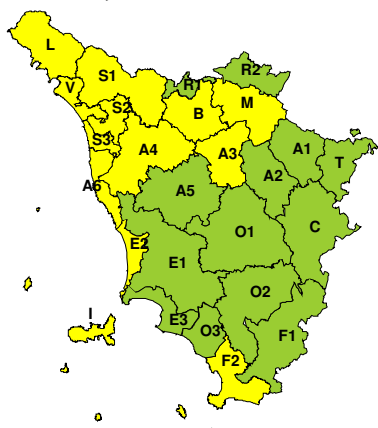


Sabato, 25 Novembre 2023

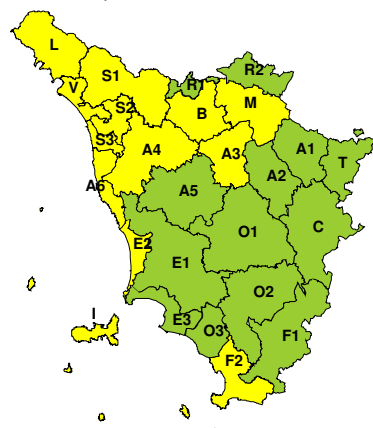


### RISCHIO VENTO

Venerdì, 24 Novembre 2023

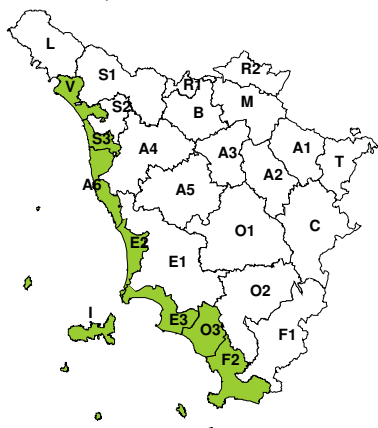


Sabato, 25 Novembre 2023

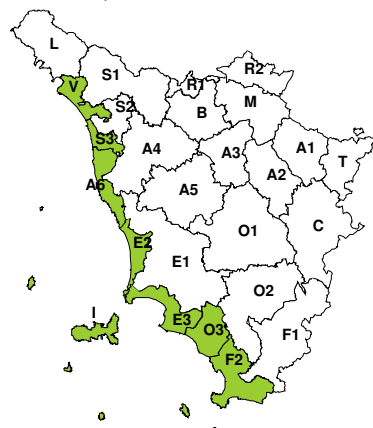


### RISCHIO MAREGGIATE

Venerdì, 24 Novembre 2023



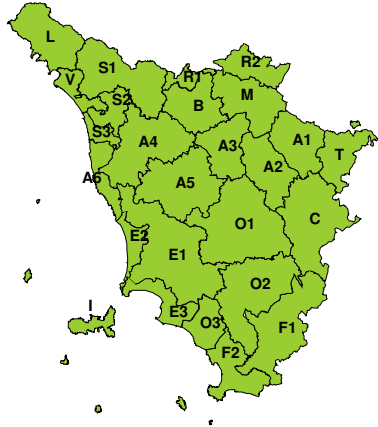
Sabato, 25 Novembre 2023



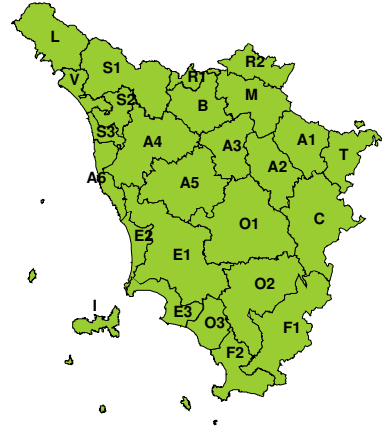


**RISCHIO NEVE**

**Venerdì, 24 Novembre 2023**

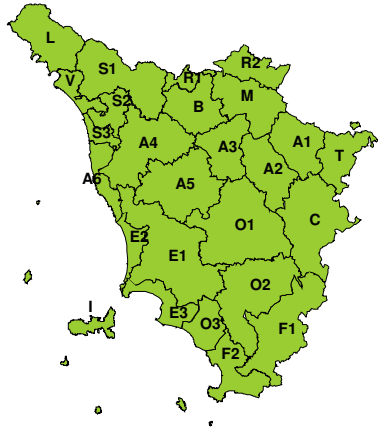


**Sabato, 25 Novembre 2023**



**RISCHIO GHIACCIO**

**Venerdì, 24 Novembre 2023**



**Sabato, 25 Novembre 2023**

