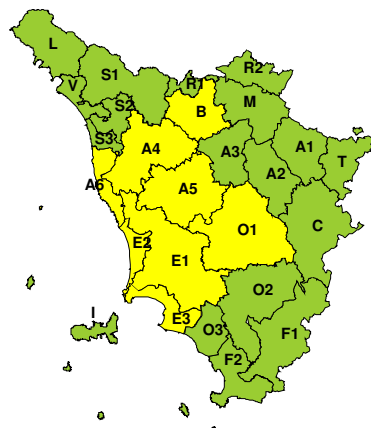




À

**BOLLETTINO DI VALUTAZIONE DELLE CRITICITÀ**Emissione di **Sabato, 11 Novembre 2023**, ore 13.10**Sabato, 11 Novembre 2023****Domenica, 12 Novembre 2023****AREE INTERESSATE:**

- |                                |                                |
|--------------------------------|--------------------------------|
| A1-Arno-Casentino              | ■ <b>E2-Etruria-Costa Nord</b> |
| A2-Arno-Valdarno Sup.          | ■ <b>E3-Etruria-Costa Sud</b>  |
| A3-Arno-Firenze                | F1-Fiora e Alb.                |
| ■ <b>A4-Valdarno Inf.</b>      | F2-Fiora e Alb.-Costa e G      |
| ■ <b>A5-Valdelsa-Valdera</b>   | ■ <b>I-Isole</b>               |
| ■ <b>A6-Arno-Costa</b>         | L-Lunigiana                    |
| ■ <b>B-Bisenzio e Ombr. Pt</b> | M-Mugello-Val di Sieve         |
| C-Valdichiana                  | ■ <b>O1-Ombr. Gr-Alto</b>      |
| ■ <b>E1-Etruria</b>            | O2-Ombr. Gr-Medio              |

- |                       |
|-----------------------|
| O3-Ombr. Gr-Costa     |
| R1-Reno               |
| R2-Romagna-Toscana    |
| S1-Serchio-Garf.-Lima |
| S2-Serchio-Lucca      |
| S3-Serchio-Costa      |
| T-Valtiberina         |
| V-Versilia            |

**Legenda criticità:** VERDE, ■ GIALLO, ● ARANCIONE, ▲ ROSSO

**PROVINCE INTERESSATE:** FIRENZE, GROSSETO, LIVORNO, LUCCA, PISA, PISTOIA, PRATO, SIENA

**FENOMENI PREVISTI**

Pressione in temporaneo aumento. Domani nuova saccatura in transito sul centro-nord-Italia associata a condizioni di moderata instabilità. Da Lunedì alta pressione ma con flusso debole-moderato occidentale sulla Toscana che determinerà la formazione di nubi basse e possibile pioviggine.

**PIOGGIA:** Oggi, sabato, nulla da segnalare. Domani, domenica, precipitazioni di debole o moderata intensità sulle zone centrali e meridionali della regione, localmente a carattere di rovescio o temporale. Cumulati medi significativi su E1, E2, E3, A5, A6, O1, generalmente non significativi altrove. Cumulati massimi generalmente non elevati. Intensità massima oraria fino a moderata.

**TEMPORALI:** oggi, sabato, nulla da segnalare. Domani, domenica, possibili temporali sulle zone centrali. Colpi di vento e grandinate solo occasionali.

**VENTO:** oggi, sabato, raffiche di Ponente fino a 50-70 km/h sull'Arcipelago a nord dell'Elba e sul basso livornese (aree I, E2). Domani, domenica, raffiche fino a 50-70 km/h a nord dell'Elba fino a Capraia-Gorgona.

**MARE:** oggi, sabato, mare molto mosso, temporaneamente fino ad agitato fra Capraia-Gorgona e il litorale livornese. Domani, domenica, mare molto mosso fra Capraia-Gorgona e il litorale livornese.

**DESCRIZIONE DELLE CRITICITÀ€ PREVISTE:**

Sulla base delle previsioni meteorologiche odierne e delle valutazioni dei possibili effetti al suolo effettuate, si prefigurano i seguenti scenari di criticità:



ZONE DI ALLERTA	RISCHIO	TEMPI	CRITICITA'
B	IDRAULICO RETICOLO PRINCIPALE	dalle ore 13.15 Sabato, 11 Novembre 2023 alle ore 23.59 Domenica, 12 Novembre 2023	<b>GIALLO</b>
A4, A5, A6, E1, E2 E3, O1	IDROGEOLOGICO IDRAULICO RETICOLO MINORE	dalle ore 06.00 Domenica, 12 Novembre 2023 alle ore 18.00 Domenica, 12 Novembre 2023	<b>GIALLO</b>
B	IDROGEOLOGICO IDRAULICO RETICOLO MINORE	dalle ore 13.15 Sabato, 11 Novembre 2023 alle ore 23.59 Domenica, 12 Novembre 2023	<b>GIALLO</b>
E2, I	MAREGGIATE	in corso fino alle ore 20.00 Sabato, 11 Novembre 2023	<b>GIALLO</b>

**DESCRIZIONE DEGLI SCENARI DI EVENTO PREVISTI****IDRAULICO****RETICOLO PRINCIPALE**

**Criticità Giallo:** Possibilità di localizzati fenomeni di incremento dei livelli dei corsi d'acqua maggiori, generalmente contenuti all'interno dell'alveo; possibili criticità connesse al transito dei deflussi nei corsi d'acqua maggiori anche in assenza di precipitazioni; possibilità di limitati danni alle opere idrauliche e di difesa delle sponde, alle attività agricole, ai cantieri, agli insediamenti civili e industriali in alveo.

**IDROGEOLOGICO****IDRAULICO RETICOLO MINORE**

**Criticità Giallo:** Anche in considerazione dello stato di vulnerabilità del territorio a causa degli eventi pregressi, saranno possibili: innesco di frane superficiali/colate rapide di detriti o fango in bacini di dimensioni limitate e ruscellamenti superficiali anche con trasporto di materiale con conseguenti possibili danni localizzati alle infrastrutture, edifici e attività agricole, cantieri, insediamenti civili e industriali esposti; possibile innalzamento dei livelli idrometrici dei corsi d'acqua minori, con inondazioni delle aree limitrofe, anche per effetto di criticità locali (tombature, restringimenti, occlusioni delle luci dei ponti, ecc); possibile scorrimento superficiale delle acque nelle strade con fenomeni di rigurgito dei sistemi di smaltimento delle acque piovane e con possibile tracimazione e coinvolgimento delle aree urbane depresse, dei locali interrati e di quelli posti a pian terreno lungo le vie potenzialmente interessate da deflussi idrici; possibili temporanee interruzioni della rete stradale e/o ferroviaria in prossimità di impluvi, canali, zone depresse (sottopassi, tunnel, avvallamenti stradali, etc.) e a valle di porzioni di versante interessate da fenomeni franosi; possibili limitati danni alle opere idrauliche e di difesa delle sponde, alle attività agricole, ai cantieri, agli insediamenti civili e industriali in alveo; possibili criticità connesse a localizzate cadute massi.

**MAREGGIATE**

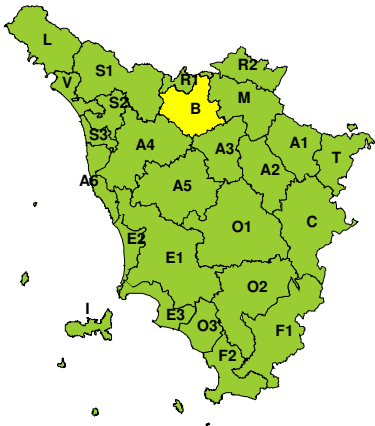
**Criticità Giallo:** Sono possibili fenomeni occasionalmente pericolosi per l'incolumità delle persone, in grado di causare disagi e danni a carattere locale.

Sono possibili localizzati e temporanei problemi ai tratti stradali a ridosso della battigia con localizzate interruzioni della viabilità. Sono possibili problemi o danneggiamenti agli stabilimenti balneari e alle attività marittime. Sono possibili ritardi nei collegamenti marittimi. Si possono verificare situazioni di locale pericolo per la balneazione, per la navigazione da diporto e per le attività sportive.

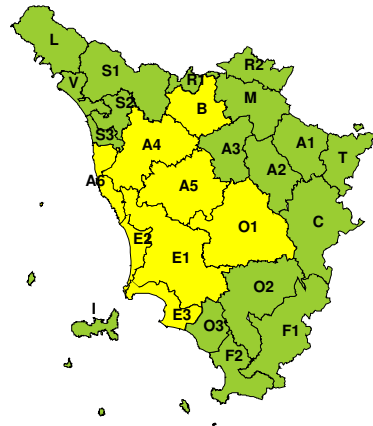


## RISCHIO IDROGEOLOGICO-IDRAULICO RETICOLO MINORE

Sabato, 11 Novembre 2023

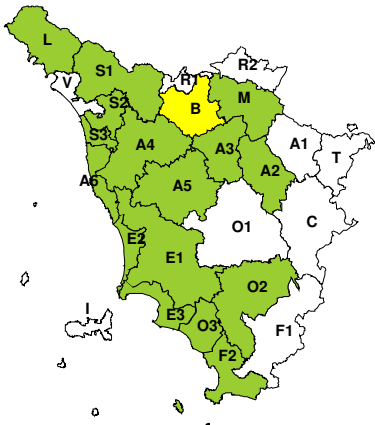


Domenica, 12 Novembre 2023

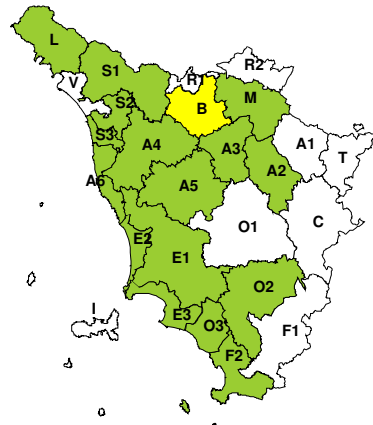


## RISCHIO IDRAULICO RETICOLO PRINCIPALE

Sabato, 11 Novembre 2023

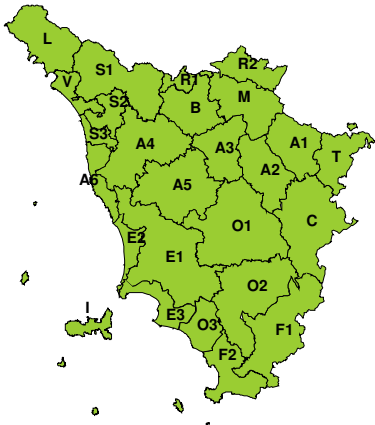


Domenica, 12 Novembre 2023

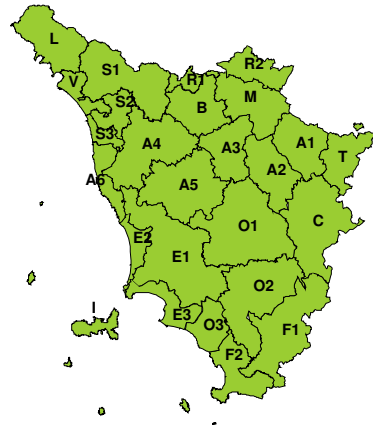


## RISCHIO TEMPORALI FORTI

Sabato, 11 Novembre 2023



Domenica, 12 Novembre 2023



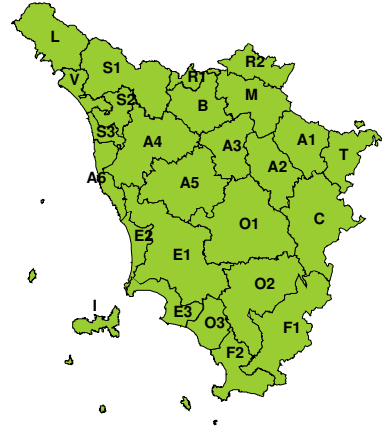


**RISCHIO VENTO**

**Sabato, 11 Novembre 2023**

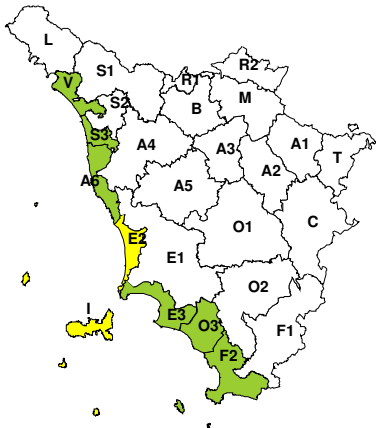


**Domenica, 12 Novembre 2023**

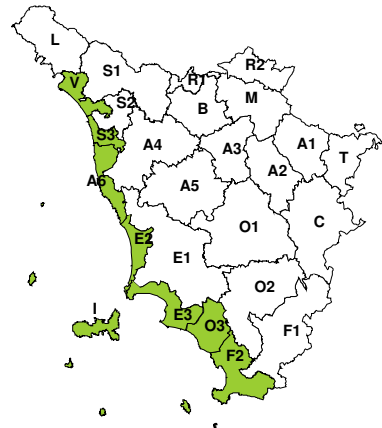


**RISCHIO MAREGGIATE**

**Sabato, 11 Novembre 2023**

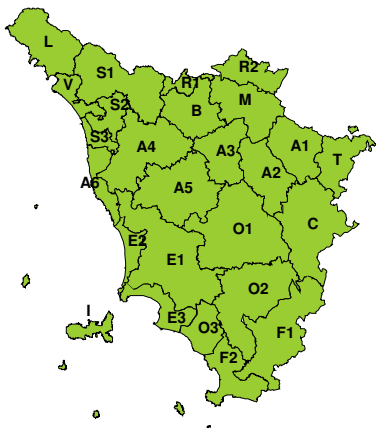


**Domenica, 12 Novembre 2023**

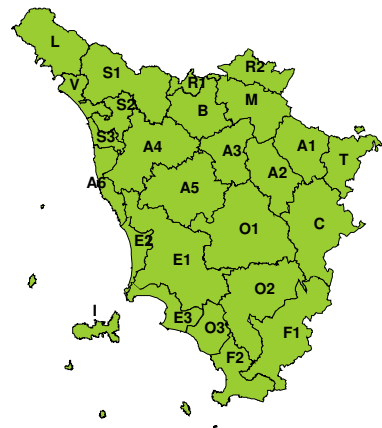


**RISCHIO NEVE**

**Sabato, 11 Novembre 2023**



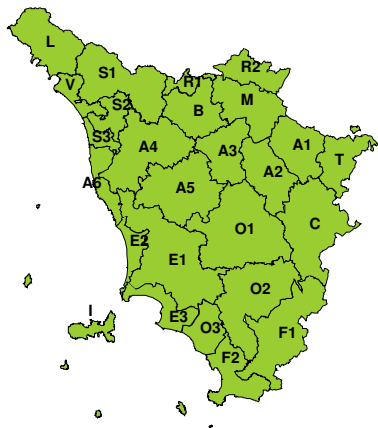
**Domenica, 12 Novembre 2023**





**RISCHIO GHIACCIO**

**Sabato, 11 Novembre 2023**



**Domenica, 12 Novembre 2023**

