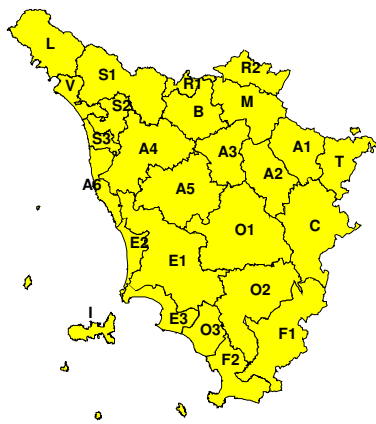
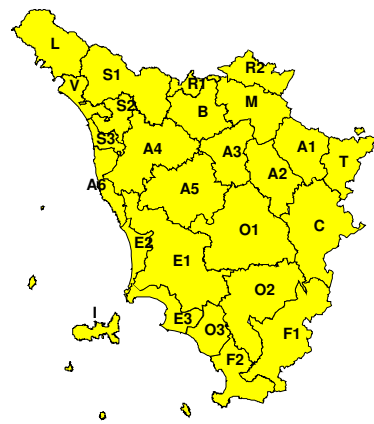


**BOLLETTINO DI VALUTAZIONE DELLE CRITICITÀ**Emissione di **Venerdì, 20 Ottobre 2023**, ore 12.59**Venerdì, 20 Ottobre 2023****Sabato, 21 Ottobre 2023****AREE INTERESSATE:**

- | | | |
|-------------------------|-----------------------------|-------------------------|
| ■ A1-Arno-Casentino | ■ E2-Etruria-Costa Nord | ■ O3-Ombr. Gr-Costa |
| ■ A2-Arno-Valdarno Sup. | ■ E3-Etruria-Costa Sud | ■ R1-Reno |
| ■ A3-Arno-Firenze | ■ F1-Fiora e Alb. | ■ R2-Romagna-Toscana |
| ■ A4-Valdarno Inf. | ■ F2-Fiora e Alb.-Costa e G | ■ S1-Serchio-Garf.-Lima |
| ■ A5-Valdelsa-Valdera | ■ I-Isole | ■ S2-Serchio-Lucca |
| ■ A6-Arno-Costa | ■ L-Lunigiana | ■ S3-Serchio-Costa |
| ■ B-Bisenzio e Ombr. Pt | ■ M-Mugello-Val di Sieve | ■ T-Valtiberina |
| ■ C-Valdichiana | ■ O1-Ombr. Gr-Alto | ■ V-Versilia |
| ■ E1-Etruria | ■ O2-Ombr. Gr-Medio | |

Legenda criticità: VERDE, ■ GIALLO, ● ARANCIONE, ▲ ROSSO

PROVINCE INTERESSATE: AREZZO, FIRENZE, GROSSETO, LIVORNO, LUCCA, MASSA-CARRARA, PISA, PISTOIA, PRATO, SIENA

FENOMENI PREVISTI

tra il pomeriggio di oggi e la sera di domani, sabato, rovesci e temporali sparsi, localmente forti, più probabili e frequenti sulle province centro-settentrionali.

PIOGGIA: tra il pomeriggio di oggi, venerdì, e la prima parte della serata di domani, sabato, precipitazioni sparse anche a carattere temporalesco, più probabili e frequenti sulle province centro-settentrionali. I fenomeni interesseranno inizialmente le province nord occidentali (pomeriggio di oggi, venerdì), per poi estendersi in serata e nella giornata di domani, sabato, al resto della regione. Cumulati medi intorno ai 30-50 mm sulle zone di nord ovest con massimi puntuali fino a 80-100 mm. 20-30 mm medi sulle restanti province centro-settentrionali con massimi puntuali fino a 60-80 mm. Sul resto della regione cumulati medi intorno ai 10-15 mm con massimi puntuali fino a 40-60 mm. Intensità orarie fino a 40 mm/h.

TEMPORALI: dal pomeriggio di oggi e fino alla prima serata di domani, sabato, possibilità di temporali localmente di forti. I primi temporali interesseranno il nord ovest a partire dal pomeriggio di oggi, venerdì, per poi estendersi al resto della regione nel corso della serata-nottata.

VENTO: oggi venti forti da sud in mattinata con raffiche fino 70-90 km/h sulle zone centro-meridionali. Raffiche fino a 90-100 km/h sull'Appennino, anche oltre sulle zone di crinale. Rotazione a Libeccio nel pomeriggio e progressiva attenuazione dell'intensità. Domani, sabato, venti di Libeccio sulla costa con raffiche fino a 70-60 km/h, 60-70 km/h sui crinali appenninici.

MARE: mare molto mosso o localmente agitato a nord di Capraia tra il pomeriggio di oggi, venerdì, e la notte di domani, sabato. Mare da mosso a molto mosso altrove.



DESCRIZIONE DELLE CRITICITÀ PREVISTE:

Sulla base delle previsioni meteorologiche odierne e delle valutazioni dei possibili effetti al suolo effettuate, si prefigurano i seguenti scenari di criticità:

ZONE DI ALLERTA	RISCHIO	TEMPI	CRITICITÀ
A4, A5, A6, E1, E2 E3, I, L, S1, S2 S3, V	IDROGEOLOGICO IDRAULICO RETICOLO MINORE	in corso fino alle ore 18.00 Sabato, 21 Ottobre 2023	GIALLO
A1, A2, A3, B, M R1, R2, T	IDROGEOLOGICO IDRAULICO RETICOLO MINORE	dalle ore 15.00 Venerdì, 20 Ottobre 2023 alle ore 18.00 Sabato, 21 Ottobre 2023	GIALLO
C, F1, F2, O1, O2 O3	IDROGEOLOGICO IDRAULICO RETICOLO MINORE	dalle ore 22.00 Venerdì, 20 Ottobre 2023 alle ore 18.00 Sabato, 21 Ottobre 2023	GIALLO
A6, E2, S3, V	MAREGGIATE	in corso fino alle ore 06.00 Sabato, 21 Ottobre 2023	GIALLO
A4, A5, A6, E1, E2 E3, I, S2, S3	TEMPORALI FORTI	in corso fino alle ore 18.00 Sabato, 21 Ottobre 2023	GIALLO
A1, A2, A3, B, L M, R1, R2, S1, T V	TEMPORALI FORTI	dalle ore 15.00 Venerdì, 20 Ottobre 2023 alle ore 18.00 Sabato, 21 Ottobre 2023	GIALLO
C, F1, F2, O1, O2 O3	TEMPORALI FORTI	dalle ore 22.00 Venerdì, 20 Ottobre 2023 alle ore 18.00 Sabato, 21 Ottobre 2023	GIALLO
A1, B, E1, E2, E3 F1, F2, I, L, M O2, O3, R1, R2, S1 T, V	VENTO	in corso fino alle ore 23.59 Venerdì, 20 Ottobre 2023	GIALLO



DESCRIZIONE DEGLI SCENARI DI EVENTO PREVISTI

IDROGEOLOGICO

IDRAULICO RETICOLO MINORE

Criticità Giallo: Possibilità di innesco di frane superficiali/colate rapide di detriti o fango in bacini di dimensioni limitate e ruscellamenti superficiali anche con trasporto di materiale con conseguenti possibili danni localizzati alle infrastrutture, edifici e attività agricole, cantieri, insediamenti civili e industriali esposti; possibile innalzamento dei livelli idrometrici dei corsi d'acqua minori, con inondazioni delle aree limitrofe, anche per effetto di criticità locali (tombature, restringimenti, occlusioni delle luci dei ponti, ecc); possibile scorrimento superficiale delle acque nelle strade con fenomeni di rigurgito dei sistemi di smaltimento delle acque piovane e con possibile tracimazione e coinvolgimento delle aree urbane depresse, dei locali interrati e di quelli posti a pian terreno lungo le vie potenzialmente interessate da deflussi idrici; possibili temporanee interruzioni della rete stradale e/o ferroviaria in prossimità di impluvi, canali, zone depresse (sottopassi, tunnel, avvallamenti stradali, etc.) e a valle di porzioni di versante interessate da fenomeni franosi; possibili limitati danni alle opere idrauliche di difesa delle sponde, alle attività agricole, ai cantieri, agli insediamenti civili e industriali in alveo; possibili criticità connesse a localizzate cadute massi.

MAREGGIATE

Criticità Giallo: Sono possibili fenomeni occasionalmente pericolosi per l'incolumità delle persone, in grado di causare disagi e danni a carattere locale.

Sono possibili localizzati e temporanei problemi ai tratti stradali a ridosso della battigia con localizzate interruzioni della viabilità. Sono possibili problemi o danneggiamenti agli stabilimenti balneari e alle attività marittime. Sono possibili ritardi nei collegamenti marittimi. Si possono verificare situazioni di locale pericolo per la balneazione, per la navigazione da diporto e per le attività sportive.

TEMPORALI FORTI

Criticità Giallo: In uno scenario caratterizzato da elevata incertezza previsionale, saranno possibili fenomeni intensi occasionalmente pericolosi per l'incolumità delle persone e in grado di causare disagi e danni a carattere locale. Saranno possibili gli effetti riconducibili al rischio **idrogeologico-idraulico reticolo minore**, che potrebbero verificarsi in maniera repentina ed improvvisa.

A causa delle violente raffiche di **vento**, saranno possibili ulteriori effetti tra cui ad esempio, rottura di rami e/o caduta di alberi, caduta di tegole, danni alle strutture provvisorie e/o agli edifici, abbattimento di pali, segnaletica e impalcature, trasporto di materiale, disagi e/o interruzione della viabilità e danneggiamenti alle reti di distribuzione di servizi (tra cui telefonia ed elettricità) con conseguenti interruzioni.

Nel caso in cui si verificano **grandinate** saranno inoltre possibili danni alle colture agricole, alle coperture degli edifici e agli automezzi.

Infine a causa delle **fulminazioni** saranno possibili danneggiamenti agli edifici, alberi e alle reti di distribuzione di servizi (tra cui telefonia ed elettricità) e eventualmente l'innesco di incendi in aree boschive.

VENTO

Criticità Giallo: Sono possibili fenomeni occasionalmente pericolosi per l'incolumità delle persone, in grado di causare disagi e danni a carattere locale.

Sono possibili isolate rotture di rami e/o caduta di alberi, caduta di tegole e cornicioni, localizzati danni alle strutture provvisorie, con trasporto di materiale vario.

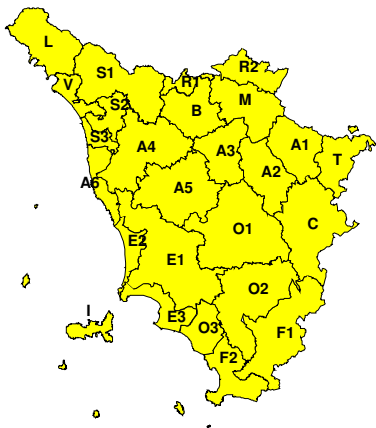
Sono possibili localizzati problemi alla circolazione stradale in particolare su viadotti e ponti, con temporanee interruzioni della viabilità. Sono possibili occasionali disagi dovuti a ritardi o cancellazioni dei collegamenti terrestri, ferroviari, aerei e marittimi.

Sono possibili occasionali problemi alle reti di distribuzione di servizi (tra cui telefonia ed elettricità) con temporanee interruzioni dei servizi.

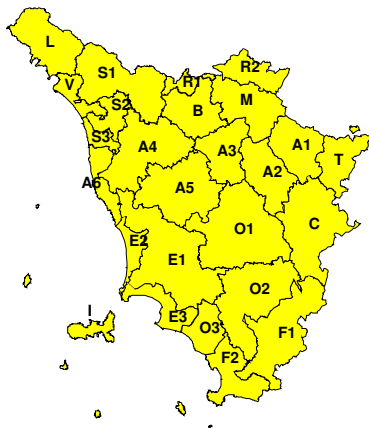


RISCHIO IDROGEOLOGICO-IDRAULICO RETICOLO MINORE

Venerdì, 20 Ottobre 2023

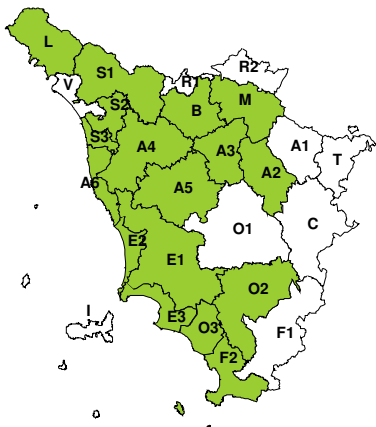


Sabato, 21 Ottobre 2023

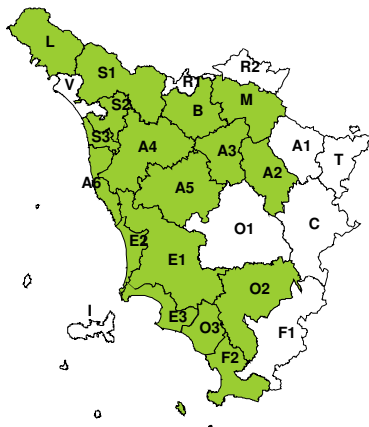


RISCHIO IDRAULICO RETICOLO PRINCIPALE

Venerdì, 20 Ottobre 2023

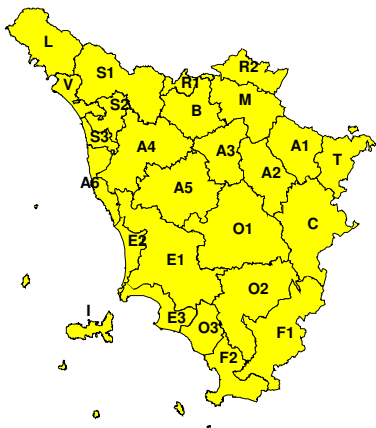


Sabato, 21 Ottobre 2023

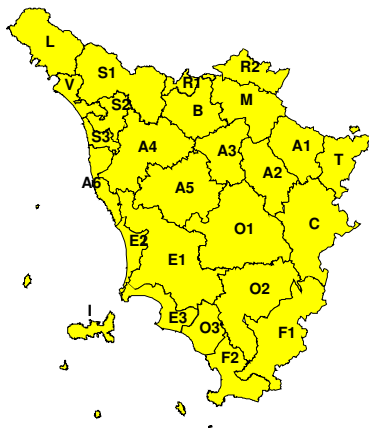


RISCHIO TEMPORALI FORTI

Venerdì, 20 Ottobre 2023



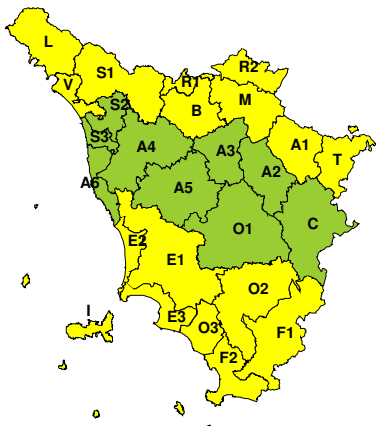
Sabato, 21 Ottobre 2023



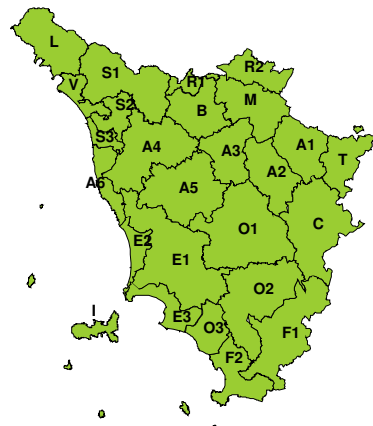


RISCHIO VENTO

Venerdì, 20 Ottobre 2023

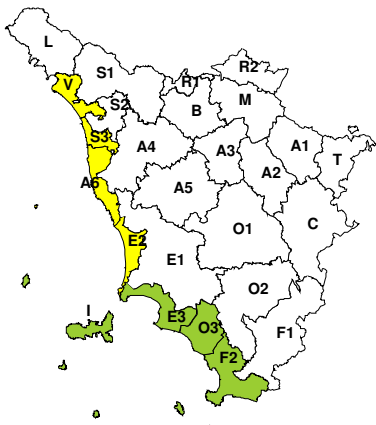


Sabato, 21 Ottobre 2023

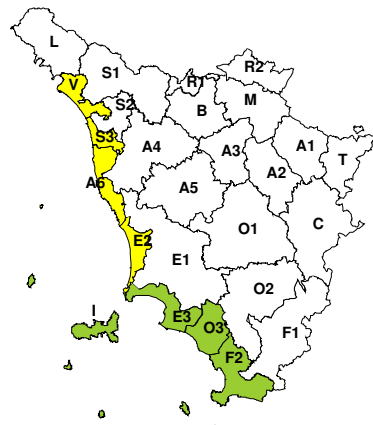


RISCHIO MAREGGIATE

Venerdì, 20 Ottobre 2023

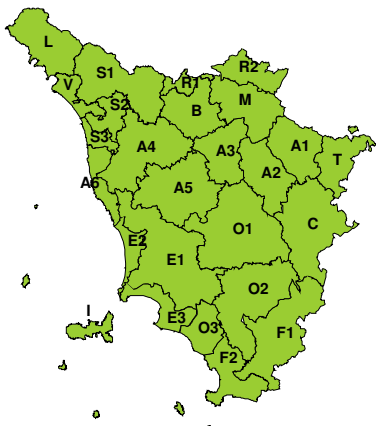


Sabato, 21 Ottobre 2023

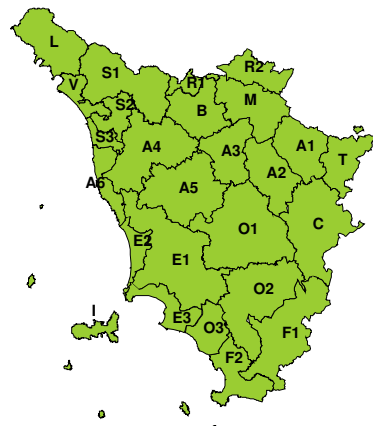


RISCHIO NEVE

Venerdì, 20 Ottobre 2023



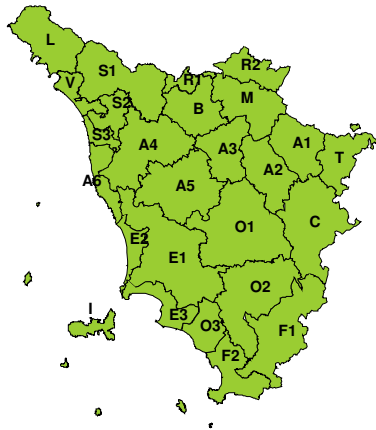
Sabato, 21 Ottobre 2023





RISCHIO GHIACCIO

Venerdì, 20 Ottobre 2023



Sabato, 21 Ottobre 2023

