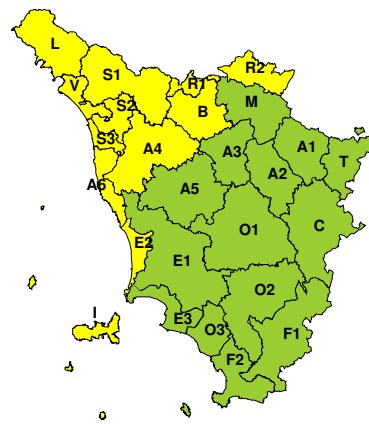


**BOLLETTINO DI VALUTAZIONE DELLE CRITICITÀ**Emissione di **Domenica, 15 Gennaio 2023**, ore 12.11**Domenica, 15 Gennaio 2023****Lunedì, 16 Gennaio 2023****AREE INTERESSATE:**

- | | | |
|--------------------------------|--------------------------------|--------------------------------|
| A1-Arno-Casentino | ■ E2-Etruria-Costa Nord | O3-Ombr. Gr-Costa |
| A2-Arno-Valdarno Sup. | E3-Etruria-Costa Sud | ■ R1-Reno |
| A3-Arno-Firenze | F1-Fiora e Alb. | ■ R2-Romagna-Toscana |
| ■ A4-Valdarno Inf. | F2-Fiora e Alb.-Costa e G | ■ S1-Serchio-Garf.-Lima |
| A5-Valdelsa-Valdera | ■ I-Isole | ■ S2-Serchio-Lucca |
| ■ A6-Arno-Costa | ■ L-Lunigiana | ■ S3-Serchio-Costa |
| ■ B-Bisenzio e Ombr. Pt | M-Mugello-Val di Sieve | T-Valtiberina |
| C-Valdichiana | O1-Ombr. Gr-Alto | ■ V-Versilia |
| E1-Etruria | O2-Ombr. Gr-Medio | |

Legenda criticità: VERDE, ■ GIALLO, ● ARANCIONE, ▲ ROSSO

PROVINCE INTERESSATE: FIRENZE, LIVORNO, LUCCA, MASSA-CARRARA, PISA, PISTOIA, PRATO

FENOMENI PREVISTI

Una perturbazione atlantica raggiungerà la nostra regione nella seconda parte della giornata di oggi. Al suo seguito è previsto l'afflusso di aria fredda di origine polare marittima.

PIOGGIA: per oggi, domenica, precipitazioni diffuse anche a carattere di rovescio in particolare sulle zone settentrionali prossime ai rilievi. Si prevedono cumulati medi significativi sulle zone nord occidentali e massimi puntuali non elevati. Domani, lunedì, precipitazioni diffuse anche a carattere di rovescio, più frequenti sulle zone settentrionali. Cumulati medi quasi ovunque significativi. Cumulati massimi fino ad elevati sulle zone di nord ovest. Si segnala che le precipitazioni in Appennino potranno assumere carattere nevoso oltre i 1000-1200 metri.

TEMPORALI: dalla sera di oggi, domenica, possibilità di isolati temporali sulle zone nord occidentali. Domani, lunedì, possibilità di rovesci o isolati temporali, in particolare dal pomeriggio e sulle zone occidentali.

VENTO: per oggi, domenica, in serata, graduale rinforzo del vento di Libeccio con raffiche fino a 60-70 km/h su costa centro meridionale e in Arcipelago. Domani, lunedì, raffiche di Libeccio fino a 80-100 km/h sull'Arcipelago a nord di Capraia e sui crinali Appenninici, fino a 80-90 km/h sulla costa a nord di Piombino, fino a 60-70 sul resto di costa, Arcipelago e sulle zone collinari, fino a 40-50 km/h altrove.

MARE: per oggi, domenica, dal pomeriggio, mare molto mosso a largo e lungo la costa centrale e meridionale. Domani, lunedì, ulteriore aumento del moto ondoso con mari molto mossi o agitati in particolare nord dell'Elba.

NEVE: oggi, domenica, nulla da segnalare. Domani, lunedì, possibili nevicate in appennino temporaneamente fino a circa 900 metri. Accumuli a quote di montagna fino a 5 cm.

DESCRIZIONE DELLE CRITICITÀ PREVISTE:



Sulla base delle previsioni meteorologiche odierne e delle valutazioni dei possibili effetti al suolo effettuate, si prefigurano i seguenti scenari di criticità:

ZONE DI ALLERTA	RISCHIO	TEMPI	CRITICITÀ
A4, B, L, R1, S1 S2, S3, V	IDROGEOLOGICO IDRAULICO RETICOLO MINORE	dalle ore 15.00 Lunedì, 16 Gennaio 2023 alle ore 23.59 Lunedì, 16 Gennaio 2023	GIALLO
A6, E2, I, S3, V	MAREGGIATE	dalle ore 09.00 Lunedì, 16 Gennaio 2023 alle ore 23.59 Lunedì, 16 Gennaio 2023	GIALLO
A6, E2, I, R2, S3 V	VENTO	dalle ore 09.00 Lunedì, 16 Gennaio 2023 alle ore 23.59 Lunedì, 16 Gennaio 2023	GIALLO

DESCRIZIONE DEGLI SCENARI DI EVENTO PREVISTI

IDROGEOLOGICO

IDRAULICO RETICOLO MINORE

Criticità Giallo: Possibilità di innesco di frane superficiali/colate rapide di detriti o fango in bacini di dimensioni limitate e ruscellamenti superficiali anche con trasporto di materiale con conseguenti possibili danni localizzati alle infrastrutture, edifici e attività agricole, cantieri, insediamenti civili e industriali esposti; possibile innalzamento dei livelli idrometrici dei corsi d'acqua minori, con inondazioni delle aree limitrofe, anche per effetto di criticità locali (tombature, restringimenti, occlusioni delle luci dei ponti, ecc); possibile scorrimento superficiale delle acque nelle strade con fenomeni di rigurgito dei sistemi di smaltimento delle acque piovane e con possibile tracimazione e coinvolgimento delle aree urbane depresse, dei locali interrati e di quelli posti a pian terreno lungo le vie potenzialmente interessate da deflussi idrici; possibili temporanee interruzioni della rete stradale e/o ferroviaria in prossimità di impluvi, canali, zone depresse (sottopassi, tunnel, avvallamenti stradali, etc.) e a valle di porzioni di versante interessate da fenomeni franosi; possibili limitati danni alle opere idrauliche di difesa delle sponde, alle attività agricole, ai cantieri, agli insediamenti civili e industriali in alveo; possibili criticità connesse a localizzate cadute massi.

MAREGGIATE

Criticità Giallo: Sono possibili fenomeni occasionalmente pericolosi per l'incolumità delle persone, in grado di causare disagi e danni a carattere locale.

Sono possibili localizzati e temporanei problemi ai tratti stradali a ridosso della battigia con localizzate interruzioni della viabilità. Sono possibili problemi o danneggiamenti agli stabilimenti balneari e alle attività marittime. Sono possibili ritardi nei collegamenti marittimi. Si possono verificare situazioni di locale pericolo per la balneazione, per la navigazione da diporto e per le attività sportive.

VENTO

Criticità Giallo: Sono possibili fenomeni occasionalmente pericolosi per l'incolumità delle persone, in grado di causare disagi e danni a carattere locale.

Sono possibili isolate rotture di rami e/o caduta di alberi, caduta di tegole e cornicioni, localizzati danni alle strutture provvisorie, con trasporto di materiale vario.

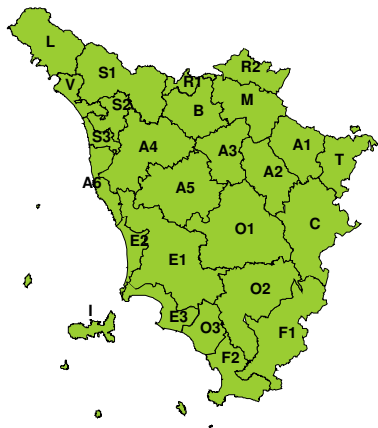
Sono possibili localizzati problemi alla circolazione stradale in particolare su viadotti e ponti, con temporanee interruzioni della viabilità. Sono possibili occasionali disagi dovuti a ritardi o cancellazioni dei collegamenti terrestri, ferroviari, aerei e marittimi.

Sono possibili occasionali problemi alle reti di distribuzione di servizi (tra cui telefonia ed elettricità) con temporanee interruzioni dei servizi.

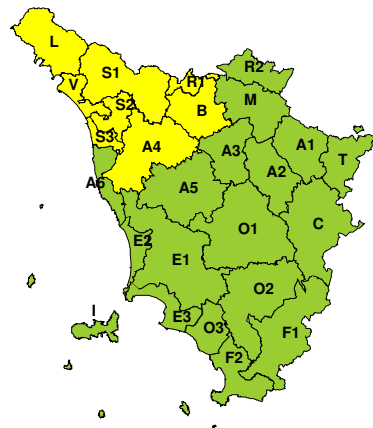


RISCHIO IDROGEOLOGICO-IDRAULICO RETICOLO MINORE

Domenica, 15 Gennaio 2023

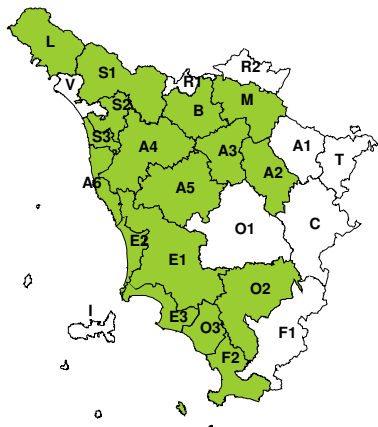


Lunedì, 16 Gennaio 2023

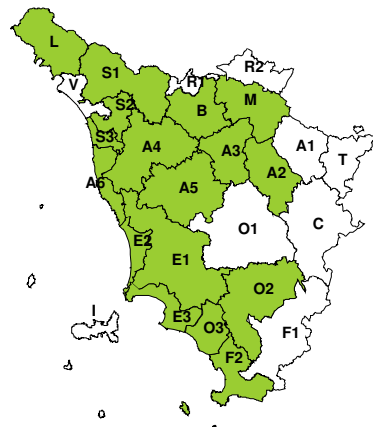


RISCHIO IDRAULICO RETICOLO PRINCIPALE

Domenica, 15 Gennaio 2023

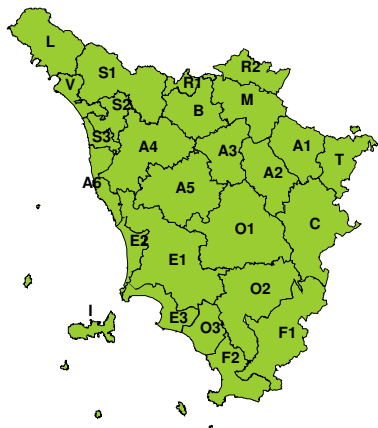


Lunedì, 16 Gennaio 2023



RISCHIO TEMPORALI FORTI

Domenica, 15 Gennaio 2023



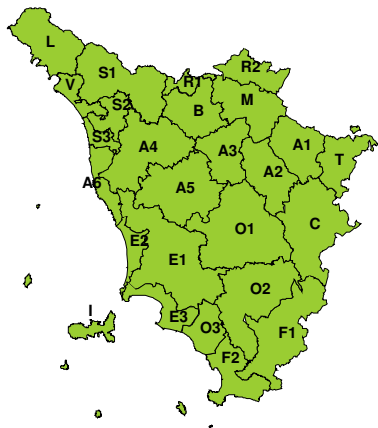
Lunedì, 16 Gennaio 2023



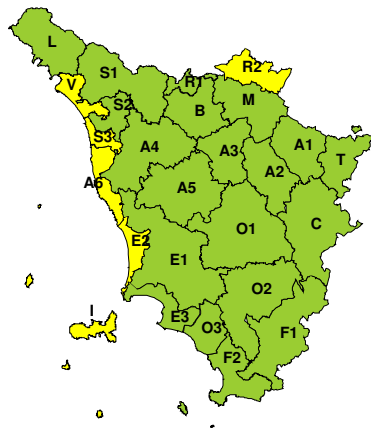


RISCHIO VENTO

Domenica, 15 Gennaio 2023

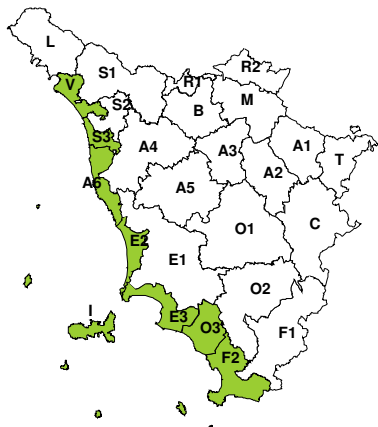


Lunedì, 16 Gennaio 2023

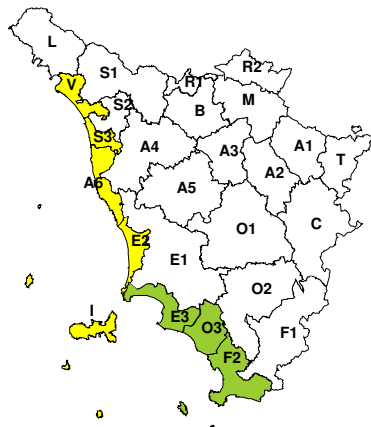


RISCHIO MAREGGIATE

Domenica, 15 Gennaio 2023

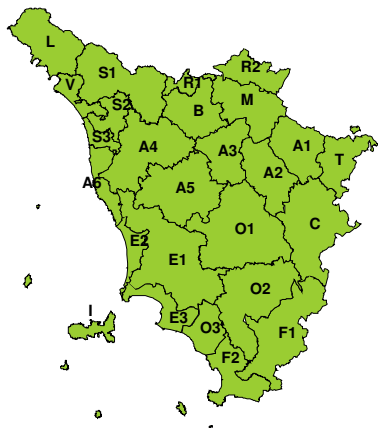


Lunedì, 16 Gennaio 2023

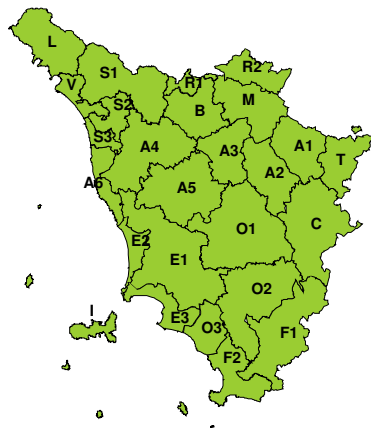


RISCHIO NEVE

Domenica, 15 Gennaio 2023



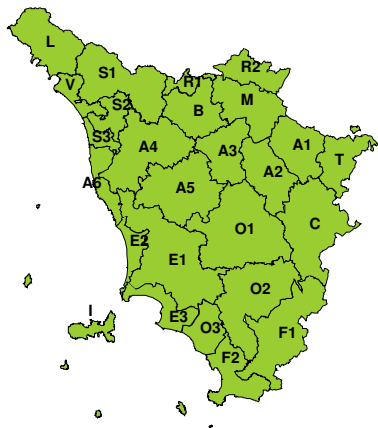
Lunedì, 16 Gennaio 2023





RISCHIO GHIACCIO

Domenica, 15 Gennaio 2023



Lunedì, 16 Gennaio 2023

