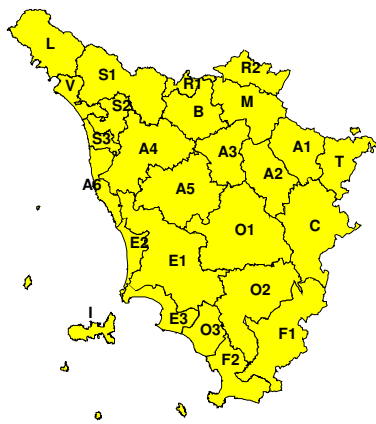
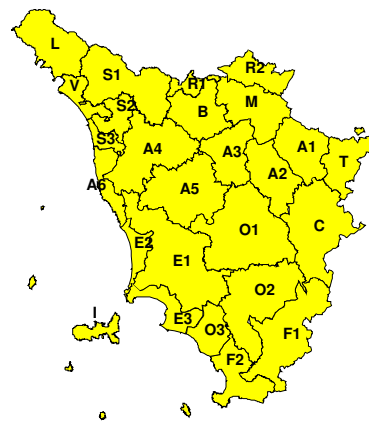


**BOLLETTINO DI VALUTAZIONE DELLE CRITICITÀ**Emissione di **Sabato, 10 Dicembre 2022**, ore 12.53

Sabato, 10 Dicembre 2022



Domenica, 11 Dicembre 2022

**AREE INTERESSATE:**

- |                         |                             |                         |
|-------------------------|-----------------------------|-------------------------|
| ■ A1-Arno-Casentino     | ■ E2-Etruria-Costa Nord     | ■ O3-Omr. Gr-Costa      |
| ■ A2-Arno-Valdarno Sup. | ■ E3-Etruria-Costa Sud      | ■ R1-Reno               |
| ■ A3-Arno-Firenze       | ■ F1-Fiora e Alb.           | ■ R2-Romagna-Toscana    |
| ■ A4-Valdarno Inf.      | ■ F2-Fiora e Alb.-Costa e G | ■ S1-Serchio-Garf.-Lima |
| ■ A5-Valdelsa-Valdera   | ■ I-Isole                   | ■ S2-Serchio-Lucca      |
| ■ A6-Arno-Costa         | ■ L-Lunigiana               | ■ S3-Serchio-Costa      |
| ■ B-Bisenzio e Ombr. Pt | ■ M-Mugello-Val di Sieve    | ■ T-Valtiberina         |
| ■ C-Valdichiana         | ■ O1-Omr. Gr-Alto           | ■ V-Versilia            |
| ■ E1-Etruria            | ■ O2-Omr. Gr-Medio          |                         |

**Legenda criticità:** VERDE, ■ GIALLO, ● ARANCIONE, ▲ ROSSO

**PROVINCE INTERESSATE:** AREZZO, FIRENZE, GROSSETO, LIVORNO, LUCCA, MASSA-CARRARA, PISA, PISTOIA, PRATO, SIENA

**FENOMENI PREVISTI**

perturbazione in lento transito sulla Toscana.

**PIOGGIA:** nel pomeriggio e nella serata di oggi, sabato, residue precipitazioni sparse, occasionalmente temporalesche, sulle zone interne, in temporanea cessazione in serata, con cumulati medi non significativi e massimi non elevati.

Domani, domenica, nottetempo e al mattino precipitazioni sparse, anche a carattere di rovescio o breve temporale, più probabili e frequenti sulle zone centro-settentrionali della regione; dal pomeriggio tendenza al miglioramento con fenomeni che risulteranno isolati e occasionali fino a cessare in serata; si prevedono cumulati medi significativi sulle zone centro settentrionali, generalmente non significativi su quelle meridionali; massimi non elevati.

**TEMPORALI:** fino alla giornata di domani, domenica, possibilità di locali temporali forti, associati a possibili colpi di vento e grandinate.

**NEVE:** per oggi, sabato, nulla da segnalare; domani, domenica, deboli neviccate sui settori appenninici e occasionalmente sul Pratomagno con quota neve in calo dal pomeriggio fino a 700-800 metri o localmente fino a 500 metri (alto Mugello); si prevedono possibili accumuli fino a 5 cm quote di collina (alto Mugello) e fino a 10 cm a quote di montagna.

**GHIACCIO:** nel corso della sera di domani, domenica, temperature inferiori a zero sulle zone appenniniche con possibile locale formazione di ghiaccio oltre i 400 metri di quota.

**DESCRIZIONE DELLE CRITICITÀ PREVISTE:**

Sulla base delle previsioni meteorologiche odierne e delle valutazioni dei possibili effetti al suolo effettuate, si prefigurano i seguenti scenari di criticità:



ZONE DI ALLERTA	RISCHIO	TEMPI	CRITICITÀ
A1, A2, L, M, R1 R2, S1, T	GHIACCIO	dalle ore 20.00 Domenica, 11 Dicembre 2022 alle ore 23.59 Domenica, 11 Dicembre 2022	<b>GIALLO</b>
A1, A2, A3, A4, A5 A6, B, C, E1, E2 E3, F1, F2, I, L M, O1, O2, O3, R1 R2, S1, S2, S3, T V	IDROGEOLOGICO IDRAULICO RETICOLO MINORE	dalle ore 13.00 Sabato, 10 Dicembre 2022 alle ore 13.00 Domenica, 11 Dicembre 2022	<b>GIALLO</b>
R2	NEVE	dalle ore 15.00 Domenica, 11 Dicembre 2022 alle ore 23.59 Domenica, 11 Dicembre 2022	<b>GIALLO</b>
A1, A2, A3, A4, A5 A6, B, C, E1, E2 E3, F1, F2, I, L M, O1, O2, O3, R1 R2, S1, S2, S3, T V	TEMPORALI FORTI	dalle ore 13.00 Sabato, 10 Dicembre 2022 alle ore 23.59 Sabato, 10 Dicembre 2022	<b>GIALLO</b>
A3, A4, A5, A6, B E2, I, L, M, R1 R2, S1, S2, S3, V	TEMPORALI FORTI	dalle ore 00.00 Domenica, 11 Dicembre 2022 alle ore 13.00 Domenica, 11 Dicembre 2022	<b>GIALLO</b>



## DESCRIZIONE DEGLI SCENARI DI EVENTO PREVISTI

### GHIACCIO

**Criticità Giallo:** Sono possibili fenomeni occasionalmente pericolosi per l'incolumità delle persone, in grado di causare disagi e danni a carattere locale.

Sono possibili localizzati problemi negli spostamenti, temporanei o localizzati problemi alla circolazione stradale, localizzati ritardi nei collegamenti terrestri, ferroviari ed aerei. Sono possibili temporanei problemi alla reti di distribuzione di servizi (acqua, luce, gas, telefonia) con localizzate interruzioni.

### IDROGEOLOGICO

#### IDRAULICO RETICOLO MINORE

**Criticità Giallo:** Possibilità di innesco di frane superficiali/colate rapide di detriti o fango in bacini di dimensioni limitate e ruscellamenti superficiali anche con trasporto di materiale con conseguenti possibili danni localizzati alle infrastrutture, edifici e attività agricole, cantieri, insediamenti civili e industriali esposti; possibile innalzamento dei livelli idrometrici dei corsi d'acqua minori, con inondazioni delle aree limitrofe, anche per effetto di criticità locali (tombature, restringimenti, occlusioni delle luci dei ponti, ecc); possibile scorrimento superficiale delle acque nelle strade con fenomeni di rigurgito dei sistemi di smaltimento delle acque piovane e con possibile tracimazione e coinvolgimento delle aree urbane depresse, dei locali interrati e di quelli posti a pian terreno lungo le vie potenzialmente interessate da deflussi idrici; possibili temporanee interruzioni della rete stradale e/o ferroviaria in prossimità di impluvi, canali, zone depresse (sottopassi, tunnel, avvallamenti stradali, etc.) e a valle di porzioni di versante interessate da fenomeni franosi; possibili limitati danni alle opere idrauliche di difesa delle sponde, alle attività agricole, ai cantieri, agli insediamenti civili e industriali in alveo; possibili criticità connesse a localizzate cadute massi.

### NEVE

**Criticità Giallo:** Sono possibili fenomeni occasionalmente pericolosi per l'incolumità delle persone, in grado di causare disagi e danni a carattere locale.

Sono possibili temporanei problemi alla circolazione stradale con interruzioni localizzate della viabilità, ritardi nei collegamenti terrestri, ferroviari ed aerei. Sono possibili localizzati problemi alle reti aeree di comunicazione e di distribuzione di servizi (tra cui telefonia ed elettricità) con temporanei blackout elettrici e telefonici. Sono possibili occasionali cadute di rami e rotture di alberi.

### TEMPORALI FORTI

**Criticità Giallo:** In uno scenario caratterizzato da elevata incertezza previsionale, saranno possibili fenomeni intensi occasionalmente pericolosi per l'incolumità delle persone e in grado di causare disagi e danni a carattere locale.

Saranno possibili gli effetti riconducibili al rischio **idrogeologico-idraulico reticolo minore**, che potrebbero verificarsi in maniera repentina ed improvvisa.

A causa delle violente raffiche di **vento**, saranno possibili ulteriori effetti tra cui ad esempio, rottura di rami e/o caduta di alberi, caduta di tegole, danni alle strutture provvisorie e/o agli edifici, abbattimento di pali, segnaletica e impalcature, trasporto di materiale, disagi e/o interruzione della viabilità e danneggiamenti alle reti di distribuzione di servizi (tra cui telefonia ed elettricità) con conseguenti interruzioni.

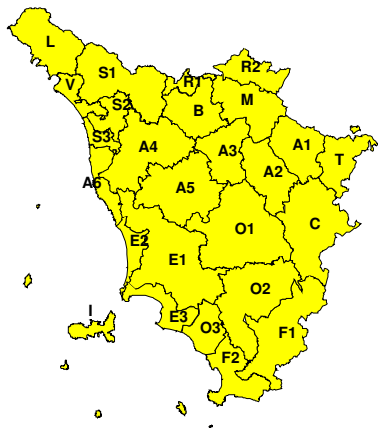
Nel caso in cui si verificano **grandinate** saranno inoltre possibili danni alle colture agricole, alle coperture degli edifici e agli automezzi.

Infine a causa delle **fulminazioni** saranno possibili danneggiamenti agli edifici, alberi e alle reti di distribuzione di servizi (tra cui telefonia ed elettricità) e eventualmente l'innesco di incendi in aree boschive.



**RISCHIO IDROGEOLOGICO-IDRAULICO RETICOLO MINORE**

Sabato, 10 Dicembre 2022

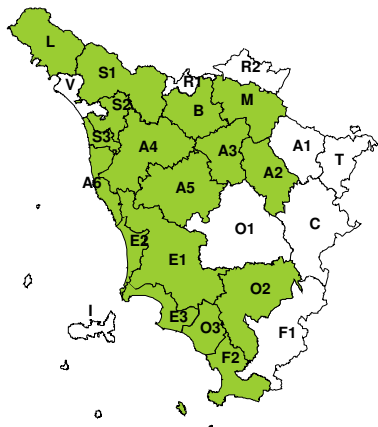


Domenica, 11 Dicembre 2022

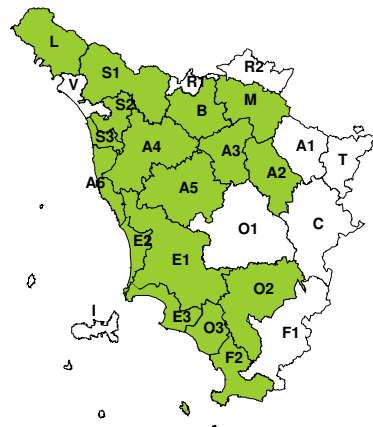


**RISCHIO IDRAULICO RETICOLO PRINCIPALE**

Sabato, 10 Dicembre 2022

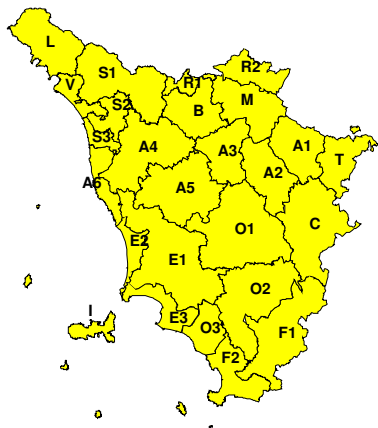


Domenica, 11 Dicembre 2022

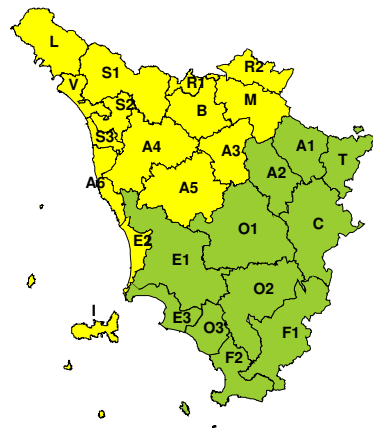


**RISCHIO TEMPORALI FORTI**

Sabato, 10 Dicembre 2022



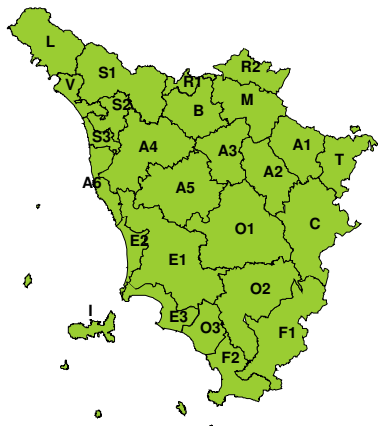
Domenica, 11 Dicembre 2022



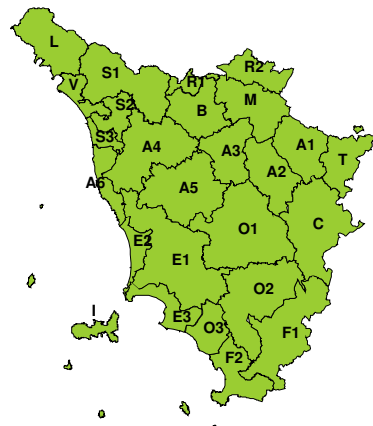


### RISCHIO VENTO

Sabato, 10 Dicembre 2022

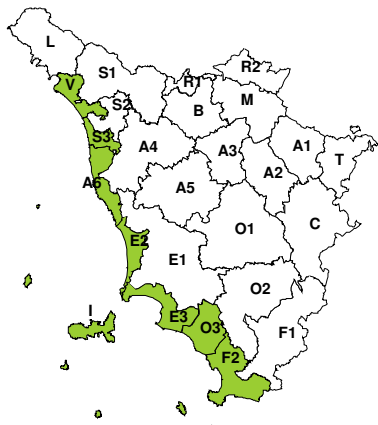


Domenica, 11 Dicembre 2022

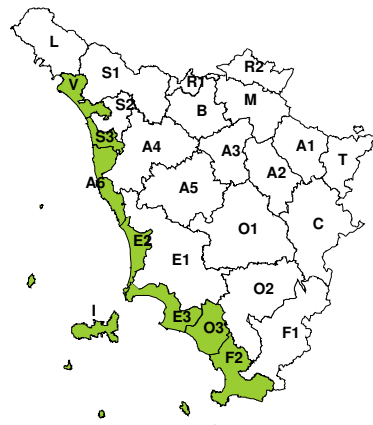


### RISCHIO MAREGGIATE

Sabato, 10 Dicembre 2022

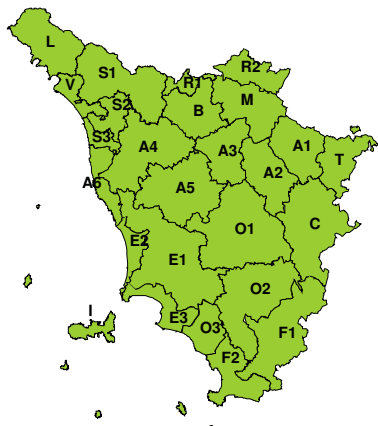


Domenica, 11 Dicembre 2022

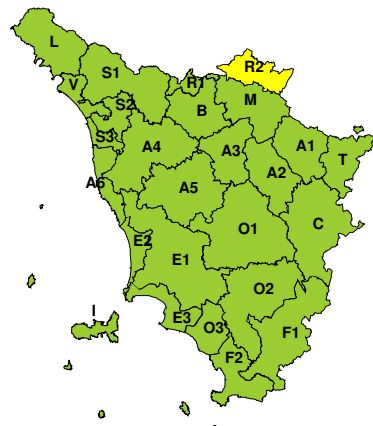


### RISCHIO NEVE

Sabato, 10 Dicembre 2022



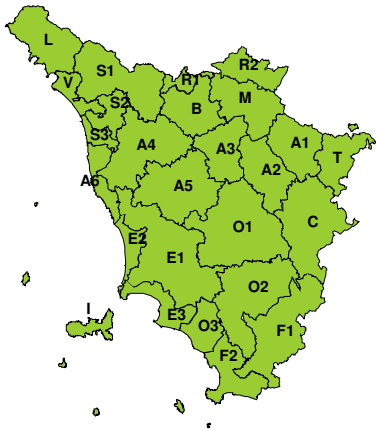
Domenica, 11 Dicembre 2022





**RISCHIO GHIACCIO**

**Sabato, 10 Dicembre 2022**



**Domenica, 11 Dicembre 2022**

