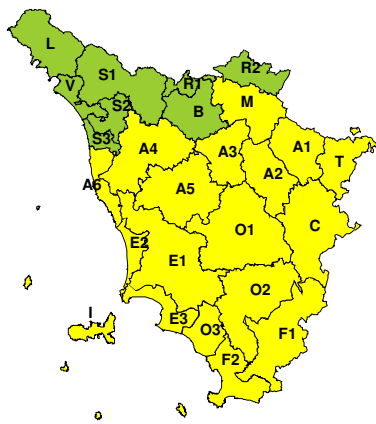
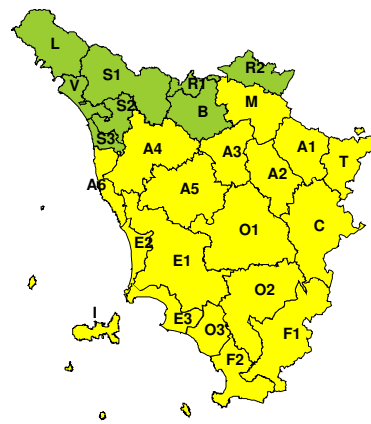


**BOLLETTINO DI VALUTAZIONE DELLE CRITICITÀ**Emissione di **Martedì, 06 Dicembre 2022**, ore 12.54

Martedì, 06 Dicembre 2022



Mercoledì, 07 Dicembre 2022

**AREE INTERESSATE:**

- A1-Arno-Casentino
- A2-Arno-Valdarno Sup.
- A3-Arno-Firenze
- A4-Valdarno Inf.
- A5-Valdelsa-Valdera
- A6-Arno-Costa
- B-Bisenzio e Ombr. Pt
- C-Valdichiana
- E1-Etruria
- E2-Etruria-Costa Nord
- E3-Etruria-Costa Sud
- F1-Fiora e Alb.
- F2-Fiora e Alb.-Costa e G
- I-Isole
- L-Lunigiana
- M-Mugello-Val di Sieve
- O1-Ombr. Gr-Alto
- O2-Ombr. Gr-Medio
- O3-Ombr. Gr-Costa
- R1-Reno
- R2-Romagna-Toscana
- S1-Serchio-Garf.-Lima
- S2-Serchio-Lucca
- S3-Serchio-Costa
- T-Valtiberina
- V-Versilia

Legenda criticità: VERDE, □ GIALLO, ○ ARANCIONE, ▲ ROSSO

PROVINCE INTERESSATE: AREZZO, FIRENZE, GROSSETO, LIVORNO, LUCCA, PISA, PISTOIA, SIENA

FENOMENI PREVISTI

vasta area depressionaria sul Mediterraneo centrale continua a determinare un flusso di aria umida e a tratti instabile dai quadranti occidentali anche sulla Toscana fino alla mattinata di domani, mercoledì.

PIOGGIA: Per il proseguo di oggi e fino alla mattinata di domani, mercoledì, precipitazioni sparse sul centro sud della regione, anche a carattere di rovescio o localmente di temporale, più probabili e frequenti sulle province di Arezzo, Siena e Valdarno superiore. Cumulati medi localmente significativi, massimi generalmente non elevati e intensità orarie moderate o localmente forti.

TEMPORALI: Per il proseguo di oggi e fino alla mattinata di domani, mercoledì, isolati e temporanei rovesci temporaleschi sul centro sud della regione, più probabili e frequenti sulle province di Arezzo, Siena e Valdarno superiore.

DESCRIZIONE DELLE CRITICITÀ PREVISTE:

Sulla base delle previsioni meteorologiche odierne e delle valutazioni dei possibili effetti al suolo effettuate, si prefigurano i seguenti scenari di criticità:

ZONE DI ALLERTA	RISCHIO	TEMPI	CRITICITÀ
A1, A2, A3, A4, A5 A6, C, E1, E2, E3 F1, F2, I, M, O1 O2, O3, T	IDROGEOLOGICO IDRAULICO RETICOLO MINORE	in corso fino alle ore 12.00 Mercoledì, 07 Dicembre 2022	GIALLO



DESCRIZIONE DEGLI SCENARI DI EVENTO PREVISTI

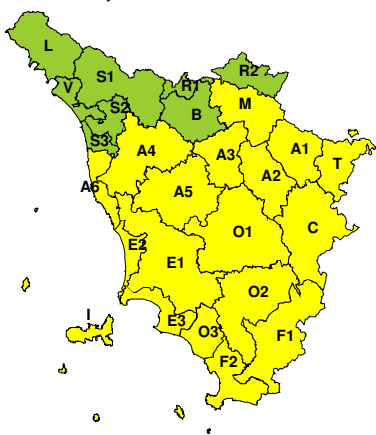
IDROGEOLOGICO

IDRAULICO RETICOLO MINORE

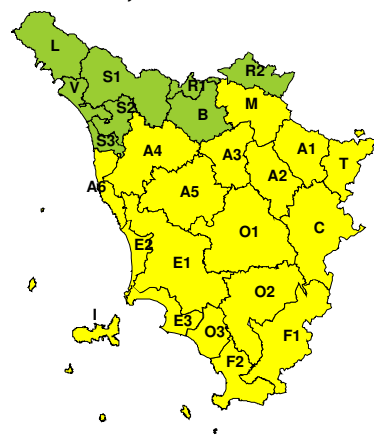
Criticità Giallo: Possibilità di innesco di frane superficiali/colate rapide di detriti o fango in bacini di dimensioni limitate e ruscellamenti superficiali anche con trasporto di materiale con conseguenti possibili danni localizzati alle infrastrutture, edifici e attività agricole, cantieri, insediamenti civili e industriali esposti; possibile innalzamento dei livelli idrometrici dei corsi d'acqua minori, con inondazioni delle aree limitrofe, anche per effetto di criticità locali (tombature, restringimenti, occlusioni delle luci dei ponti, ecc); possibile scorrimento superficiale delle acque nelle strade con fenomeni di rigurgito dei sistemi di smaltimento delle acque piovane e con possibile tracimazione e coinvolgimento delle aree urbane depresse, dei locali interrati e di quelli posti a pian terreno lungo le vie potenzialmente interessate da deflussi idrici; possibili temporanee interruzioni della rete stradale e/o ferroviaria in prossimità di impluvi, canali, zone depresse (sottopassi, tunnel, avvallamenti stradali, etc.) e a valle di porzioni di versante interessate da fenomeni franosi; possibili limitati danni alle opere idrauliche di difesa delle sponde, alle attività agricole, ai cantieri, agli insediamenti civili e industriali in alveo; possibili criticità connesse a localizzate cadute massi.

RISCHIO IDROGEOLOGICO-IDRAULICO RETICOLO MINORE

Martedì, 06 Dicembre 2022

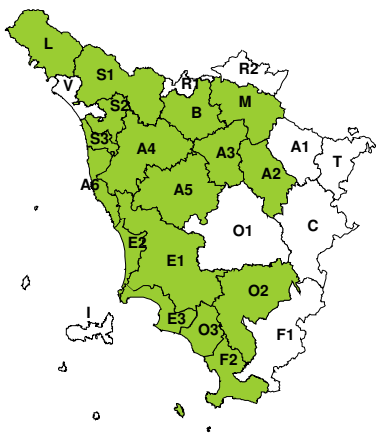


Mercoledì, 07 Dicembre 2022

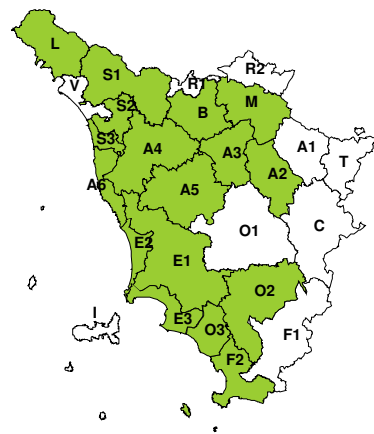


RISCHIO IDRAULICO RETICOLO PRINCIPALE

Martedì, 06 Dicembre 2022



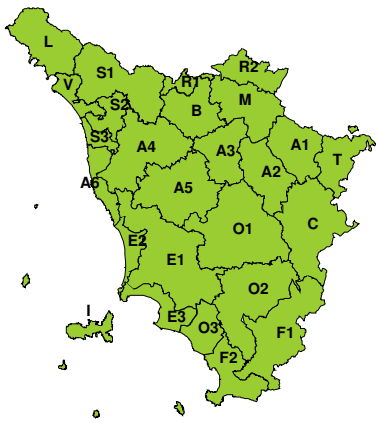
Mercoledì, 07 Dicembre 2022





RISCHIO TEMPORALI FORTI

Martedì, 06 Dicembre 2022



Mercoledì, 07 Dicembre 2022



RISCHIO VENTO

Martedì, 06 Dicembre 2022

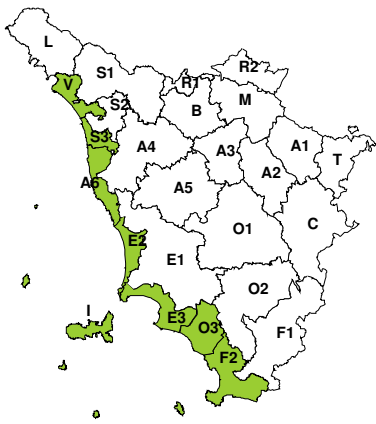


Mercoledì, 07 Dicembre 2022

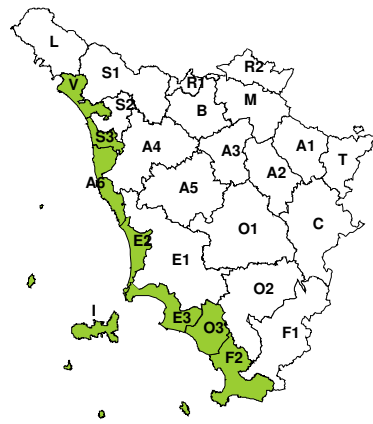


RISCHIO MAREGGIATE

Martedì, 06 Dicembre 2022



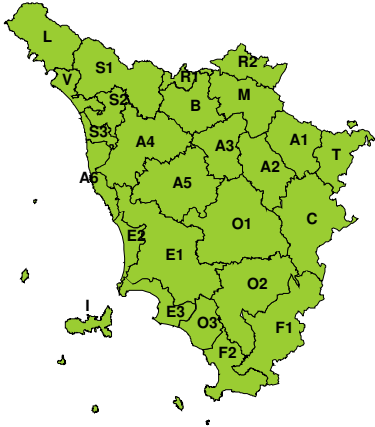
Mercoledì, 07 Dicembre 2022



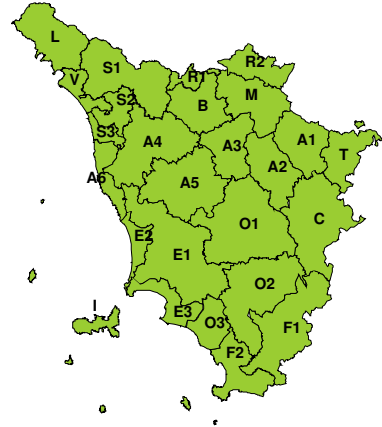


RISCHIO NEVE

Martedì, 06 Dicembre 2022

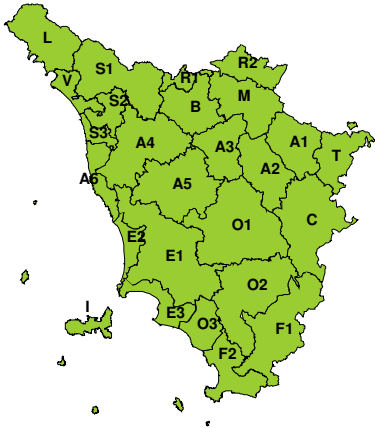


Mercoledì, 07 Dicembre 2022



RISCHIO GHIACCIO

Martedì, 06 Dicembre 2022



Mercoledì, 07 Dicembre 2022

