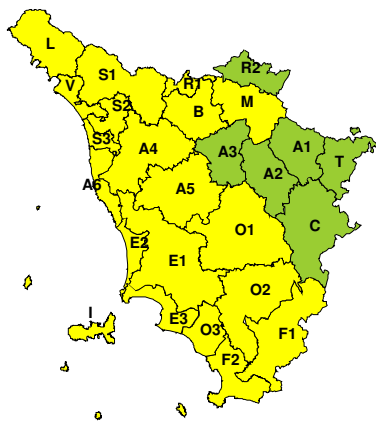
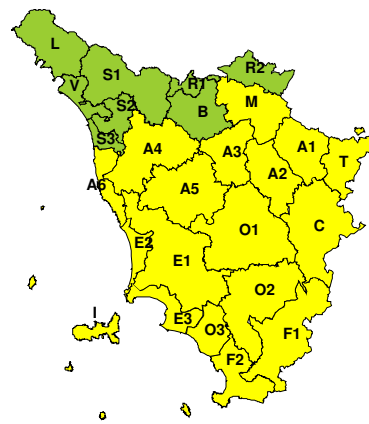


**BOLLETTINO DI VALUTAZIONE DELLE CRITICITÀ**Emissione di **Lunedì, 05 Dicembre 2022**, ore 13.30

Lunedì, 05 Dicembre 2022



Martedì, 06 Dicembre 2022

**AREE INTERESSATE:**

- | | | |
|-------------------------|-----------------------------|-------------------------|
| □ A1-Arno-Casentino | □ E2-Etruria-Costa Nord | □ O3-Omr. Gr-Costa |
| □ A2-Arno-Valdarno Sup. | □ E3-Etruria-Costa Sud | □ R1-Reno |
| □ A3-Arno-Firenze | □ F1-Fiora e Alb. | □ R2-Romagna-Toscana |
| □ A4-Valdarno Inf. | □ F2-Fiora e Alb.-Costa e G | □ S1-Serchio-Garf.-Lima |
| □ A5-Valdelsa-Valdera | □ I-Isole | □ S2-Serchio-Lucca |
| □ A6-Arno-Costa | □ L-Lunigiana | □ S3-Serchio-Costa |
| □ B-Bisenzio e Ombr. Pt | □ M-Mugello-Val di Sieve | □ T-Valtiberina |
| □ C-Valdichiana | □ O1-Omr. Gr-Alto | □ V-Versilia |
| □ E1-Etruria | □ O2-Omr. Gr-Medio | |

Legenda criticità: VERDE, □ GIALLO, ○ ARANCIONE, ▲ ROSSO

PROVINCE INTERESSATE: AREZZO, FIRENZE, GROSSETO, LIVORNO, LUCCA, MASSA-CARRARA, PISA, PISTOIA, PRATO, SIENA

FENOMENI PREVISTI

la Toscana è interessata da un flusso mediamente perturbato occidentale.

PIOGGIA: oggi, lunedì, precipitazioni anche a carattere di rovescio o locale temporale più frequenti sulle zone interne e su quelle meridionali. Cumulati medi significativi, massimi fino a non elevati. Domani, martedì, precipitazioni sulle zone centro meridionali, anche a carattere di rovescio o locale temporale in particolare su costa e Arcipelago. Cumulati medi generalmente significativi specie su aretino e senese. Cumulati massimi fino a elevati sui rilievi o localmente superiori. Intensità oraria fino a forte, solo localmente superiore.

TEMPORALI: Oggi e domani, lunedì e martedì, possibili temporali, localmente forti, sulla costa centro meridionale e sull'Arcipelago.

DESCRIZIONE DELLE CRITICITÀ PREVISTE:

Sulla base delle previsioni meteorologiche odierne e delle valutazioni dei possibili effetti al suolo effettuate, si prefigurano i seguenti scenari di criticità:



ZONE DI ALLERTA	RISCHIO	TEMPI	CRITICITÀ
A4, A5, A6, B, E1 E2, E3, F1, F2, I L, M, O1, O2, O3 R1, S1, S2, S3, V	IDROGEOLOGICO IDRAULICO RETICOLO MINORE	in corso fino alle ore 20.00 Lunedì, 05 Dicembre 2022	GIALLO
A1, A2, A3, A4, A5 A6, C, E1, E2, E3 F1, F2, I, M, O1 O2, O3, T	IDROGEOLOGICO IDRAULICO RETICOLO MINORE	dalle ore 08.00 Martedì, 06 Dicembre 2022 alle ore 23.59 Martedì, 06 Dicembre 2022	GIALLO
A6, E1, E2, E3, F2 I, L, O3, S1, S2 S3, V	TEMPORALI FORTI	in corso fino alle ore 20.00 Lunedì, 05 Dicembre 2022	GIALLO
A4, A5, A6, E1, E2 E3, F1, F2, I, O1 O2, O3	TEMPORALI FORTI	dalle ore 08.00 Martedì, 06 Dicembre 2022 alle ore 23.59 Martedì, 06 Dicembre 2022	GIALLO

DESCRIZIONE DEGLI SCENARI DI EVENTO PREVISTI**IDROGEOLOGICO****IDRAULICO RETICOLO MINORE**

Criticità Giallo: Possibilità di innesco di frane superficiali/colate rapide di detriti o fango in bacini di dimensioni limitate e ruscellamenti superficiali anche con trasporto di materiale con conseguenti possibili danni localizzati alle infrastrutture, edifici e attività agricole, cantieri, insediamenti civili e industriali esposti; possibile innalzamento dei livelli idrometrici dei corsi d'acqua minori, con inondazioni delle aree limitrofe, anche per effetto di criticità locali (tombature, restringimenti, occlusioni delle luci dei ponti, ecc); possibile scorrimento superficiale delle acque nelle strade con fenomeni di rigurgito dei sistemi di smaltimento delle acque piovane e con possibile tracimazione e coinvolgimento delle aree urbane depresse, dei locali interrati e di quelli posti a pian terreno lungo le vie potenzialmente interessate da deflussi idrici; possibili temporanee interruzioni della rete stradale e/o ferroviaria in prossimità di impluvi, canali, zone depresse (sottopassi, tunnel, avvallamenti stradali, etc.) e a valle di porzioni di versante interessate da fenomeni franosi; possibili limitati danni alle opere idrauliche di difesa delle sponde, alle attività agricole, ai cantieri, agli insediamenti civili e industriali in alveo; possibili criticità connesse a localizzate cadute massi.

TEMPORALI FORTI

Criticità Giallo: In uno scenario caratterizzato da elevata incertezza previsionale, saranno possibili fenomeni intensi occasionalmente pericolosi per l'incolumità delle persone e in grado di causare disagi e danni a carattere locale. Saranno possibili gli effetti riconducibili al rischio **idrogeologico-idraulico reticolo minore**, che potrebbero verificarsi in maniera repentina ed improvvisa.

A causa delle violente raffiche di **vento**, saranno possibili ulteriori effetti tra cui ad esempio, rottura di rami e/o caduta di alberi, caduta di tegole, danni alle strutture provvisorie e/o agli edifici, abbattimento di pali, segnaletica e impalcature, trasporto di materiale, disagi e/o interruzione della viabilità e danneggiamenti alle reti di distribuzione di servizi (tra cui telefonia ed elettricità) con conseguenti interruzioni.

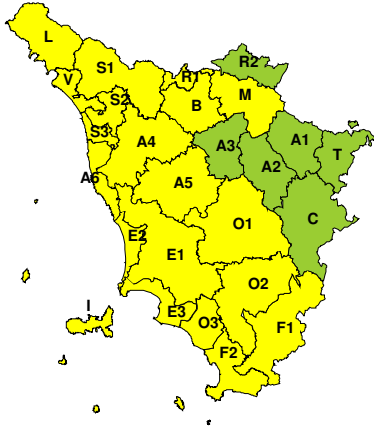
Nel caso in cui si verificano **grandinate** saranno inoltre possibili danni alle colture agricole, alle coperture degli edifici e agli automezzi.

Infine a causa delle **fulminazioni** saranno possibili danneggiamenti agli edifici, alberi e alle reti di distribuzione di servizi (tra cui telefonia ed elettricità) e eventualmente l'innesco di incendi in aree boschive.

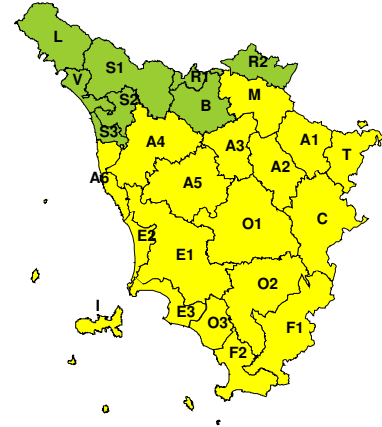


RISCHIO IDROGEOLOGICO-IDRAULICO RETICOLO MINORE

Lunedì, 05 Dicembre 2022

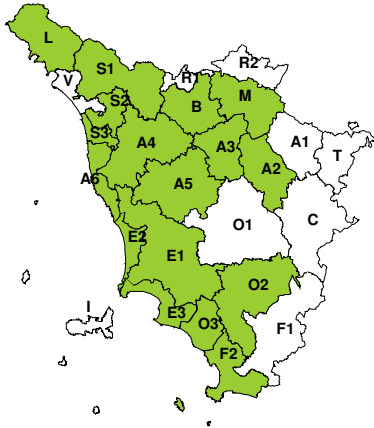


Martedì, 06 Dicembre 2022

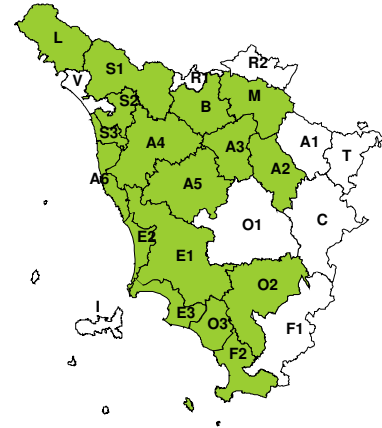


RISCHIO IDRAULICO RETICOLO PRINCIPALE

Lunedì, 05 Dicembre 2022

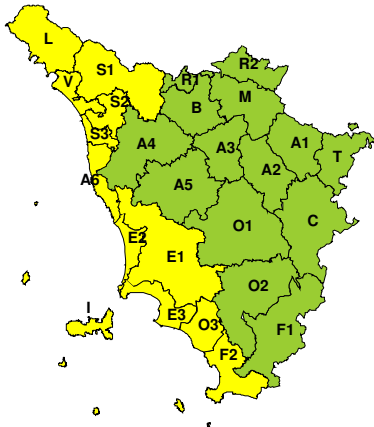


Martedì, 06 Dicembre 2022



RISCHIO TEMPORALI FORTI

Lunedì, 05 Dicembre 2022



Martedì, 06 Dicembre 2022



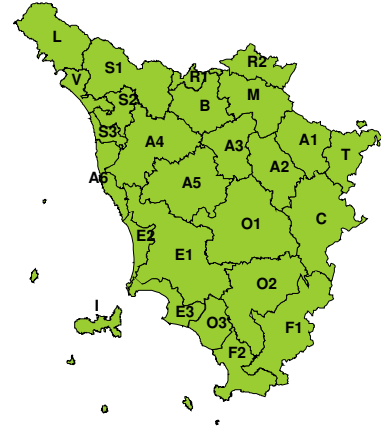


RISCHIO VENTO

Lunedì, 05 Dicembre 2022

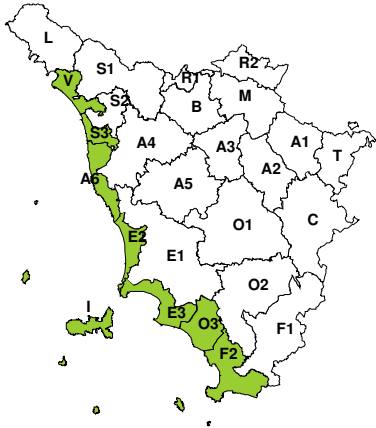


Martedì, 06 Dicembre 2022



RISCHIO MAREGGIATE

Lunedì, 05 Dicembre 2022

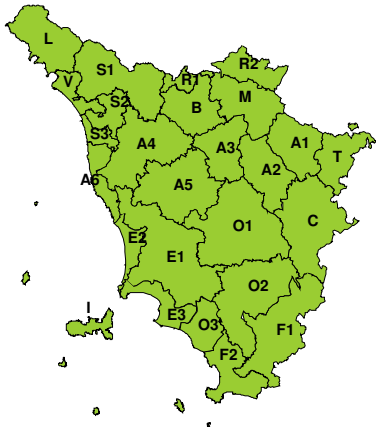


Martedì, 06 Dicembre 2022



RISCHIO NEVE

Lunedì, 05 Dicembre 2022



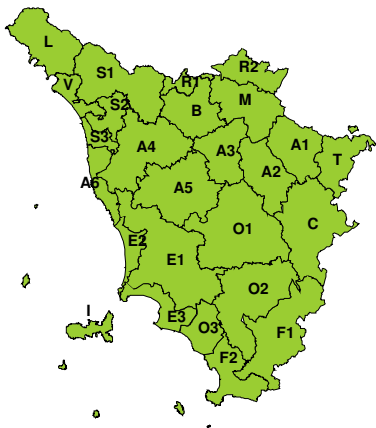
Martedì, 06 Dicembre 2022





RISCHIO GHIACCIO

Lunedì, 05 Dicembre 2022



Martedì, 06 Dicembre 2022

