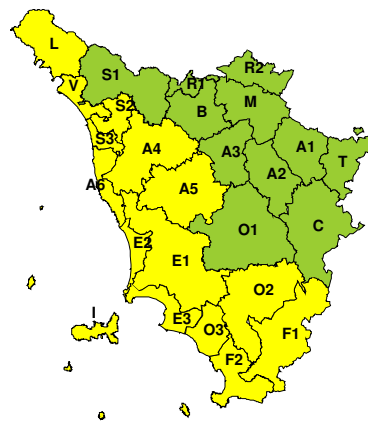


**BOLLETTINO DI VALUTAZIONE DELLE CRITICITÀ**Emissione di **Venerdì, 02 Settembre 2022**, ore 12.59

Venerdì, 02 Settembre 2022



Sabato, 03 Settembre 2022

**AREE INTERESSATE:**

- | | | |
|-----------------------|-----------------------------|-----------------------|
| A1-Arno-Casentino | ☐ E2-Etruria-Costa Nord | ☐ O3-Ombr. Gr-Costa |
| A2-Arno-Valdarno Sup. | ☐ E3-Etruria-Costa Sud | R1-Reno |
| A3-Arno-Firenze | ☐ F1-Fiora e Alb. | R2-Romagna-Toscana |
| ☐ A4-Valdarno Inf. | ☐ F2-Fiora e Alb.-Costa e G | S1-Serchio-Garf.-Lima |
| ☐ A5-Valdelsa-Valdera | ☐ I-Isole | ☐ S2-Serchio-Lucca |
| ☐ A6-Arno-Costa | ☐ L-Lunigiana | ☐ S3-Serchio-Costa |
| B-Bisenzio e Ombr. Pt | M-Mugello-Val di Sieve | T-Valtiberina |
| C-Valdichiana | O1-Ombr. Gr-Alto | ☐ V-Versilia |
| ☐ E1-Etruria | ☐ O2-Ombr. Gr-Medio | |

Legenda criticità: VERDE, ☐ GIALLO, ● ARANCIONE, ▲ ROSSO

PROVINCE INTERESSATE: FIRENZE, GROSSETO, LIVORNO, LUCCA, MASSA-CARRARA, PISA, PISTOIA, SIENA

FENOMENI PREVISTI

aumento dell'instabilità nel fine settimana con possibili forti temporali, più probabili sulle zone occidentali della regione.

PIOGGIA: oggi, venerdì, isolati rovesci o brevi temporali in Appennino con cumulati medi e massimi non significativi.

Domani, sabato, precipitazioni sparse, a prevalente carattere di rovescio o temporale, più probabili e frequenti sull'Arcipelago e sulle zone occidentali dove potranno risultare anche localmente forti. I temporali sembrano essere più probabili tra le prime ore della mattina ed il pomeriggio. Cumulati medi significativi ovunque e massimi puntuali fino a localmente elevati sull'Arcipelago e sulle zone occidentali in occasione dei fenomeni più forti. Intensità orarie molto forti.

TEMPORALI: oggi, venerdì, isolati rovesci o brevi temporali in Appennino. Domani, sabato, possibili temporali, più probabili e frequenti sull'Arcipelago e sulle zone occidentali dove potranno risultare anche localmente FORTI. I temporali sembrano essere più probabili tra le prime ore della mattina ed il pomeriggio. Possibili nubifragi, forti colpi di vento e grandinate.

DESCRIZIONE DELLE CRITICITÀ PREVISTE:

Sulla base delle previsioni meteorologiche odierne e delle valutazioni dei possibili effetti al suolo effettuate, si prefigurano i seguenti scenari di criticità:



ZONE DI ALLERTA	RISCHIO	TEMPI	CRITICITÀ
A4, A5, A6, E1, E2 E3, F1, F2, I, L O2, O3, S2, S3, V	IDROGEOLOGICO IDRAULICO RETICOLO MINORE	dalle ore 06.00 Sabato, 03 Settembre 2022 alle ore 21.00 Sabato, 03 Settembre 2022	GIALLO
A4, A5, A6, E1, E2 E3, F1, F2, I, L O2, O3, S2, S3, V	TEMPORALI FORTI	dalle ore 06.00 Sabato, 03 Settembre 2022 alle ore 21.00 Sabato, 03 Settembre 2022	GIALLO

DESCRIZIONE DEGLI SCENARI DI EVENTO PREVISTI

IDROGEOLOGICO

IDRAULICO RETICOLO MINORE

Criticità Giallo: Possibilità di innesco di frane superficiali/colate rapide di detriti o fango in bacini di dimensioni limitate e ruscellamenti superficiali anche con trasporto di materiale con conseguenti possibili danni localizzati alle infrastrutture, edifici e attività agricole, cantieri, insediamenti civili e industriali esposti; possibile innalzamento dei livelli idrometrici dei corsi d'acqua minori, con inondazioni delle aree limitrofe, anche per effetto di criticità locali (tombature, restringimenti, occlusioni delle luci dei ponti, ecc); possibile scorrimento superficiale delle acque nelle strade con fenomeni di rigurgito dei sistemi di smaltimento delle acque piovane e con possibile tracimazione e coinvolgimento delle aree urbane depresse, dei locali interrati e di quelli posti a pian terreno lungo le vie potenzialmente interessate da deflussi idrici; possibili temporanee interruzioni della rete stradale e/o ferroviaria in prossimità di impluvi, canali, zone depresse (sottopassi, tunnel, avvallamenti stradali, etc.) e a valle di porzioni di versante interessate da fenomeni franosi; possibili limitati danni alle opere idrauliche di difesa delle sponde, alle attività agricole, ai cantieri, agli insediamenti civili e industriali in alveo; possibili criticità connesse a localizzate cadute massi.

TEMPORALI FORTI

Criticità Giallo: In uno scenario caratterizzato da elevata incertezza previsionale, saranno possibili fenomeni intensi occasionalmente pericolosi per l'incolumità delle persone e in grado di causare disagi e danni a carattere locale. Saranno possibili gli effetti riconducibili al rischio **idrogeologico-idraulico reticolo minore**, che potrebbero verificarsi in maniera repentina ed improvvisa.

A causa delle violente raffiche di **vento**, saranno possibili ulteriori effetti tra cui ad esempio, rottura di rami e/o caduta di alberi, caduta di tegole, danni alle strutture provvisorie e/o agli edifici, abbattimento di pali, segnaletica e impalcature, trasporto di materiale, disagi e/o interruzione della viabilità e danneggiamenti alle reti di distribuzione di servizi (tra cui telefonia ed elettricità) con conseguenti interruzioni.

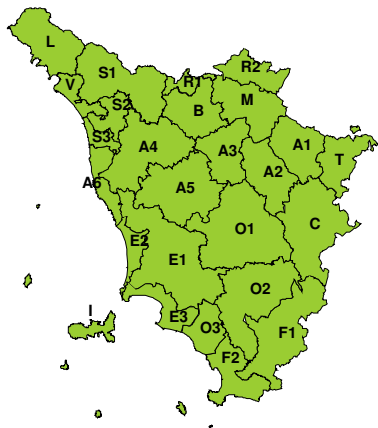
Nel caso in cui si verificano **grandinate** saranno inoltre possibili danni alle colture agricole, alle coperture degli edifici e agli automezzi.

Infine a causa delle **fulminazioni** saranno possibili danneggiamenti agli edifici, alberi e alle reti di distribuzione di servizi (tra cui telefonia ed elettricità) e eventualmente l'innesco di incendi in aree boschive.

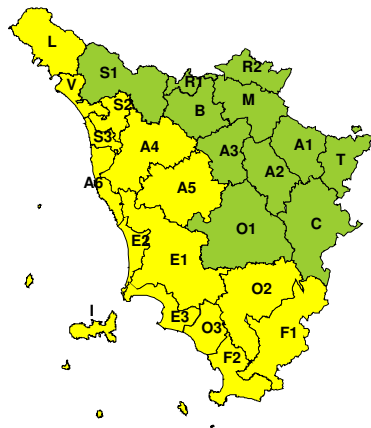


RISCHIO IDROGEOLOGICO-IDRAULICO RETICOLO MINORE

Venerdì, 02 Settembre 2022

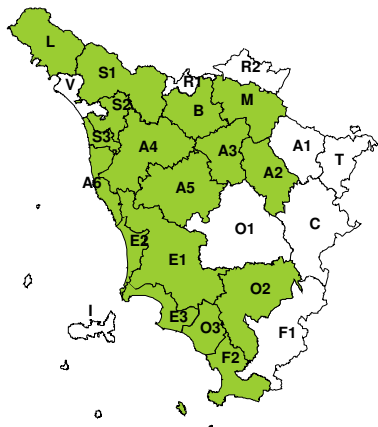


Sabato, 03 Settembre 2022

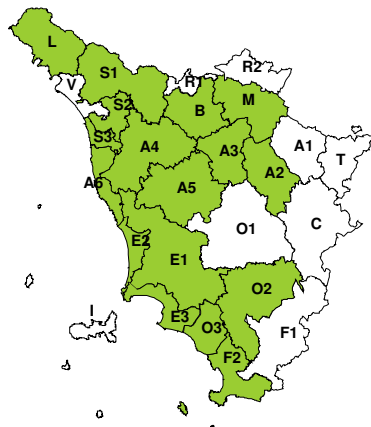


RISCHIO IDRAULICO RETICOLO PRINCIPALE

Venerdì, 02 Settembre 2022

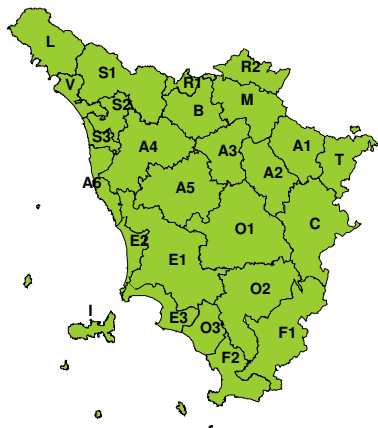


Sabato, 03 Settembre 2022

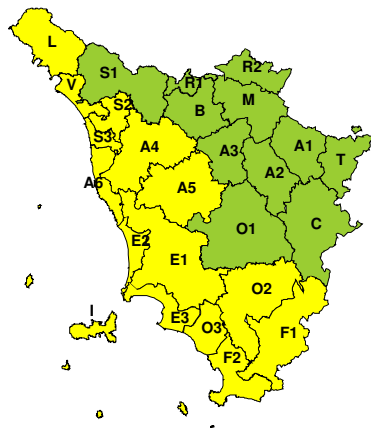


RISCHIO TEMPORALI FORTI

Venerdì, 02 Settembre 2022



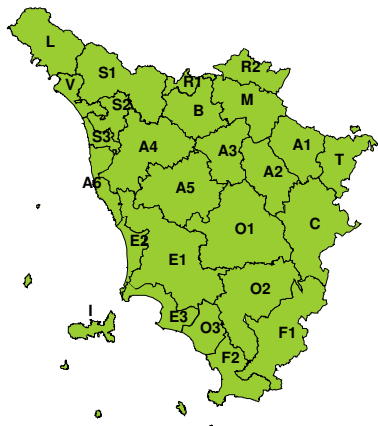
Sabato, 03 Settembre 2022





RISCHIO VENTO

Venerdì, 02 Settembre 2022

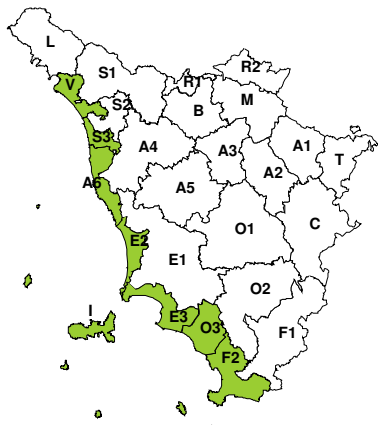


Sabato, 03 Settembre 2022

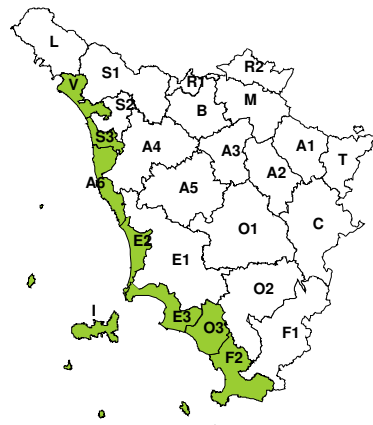


RISCHIO MAREGGIATE

Venerdì, 02 Settembre 2022

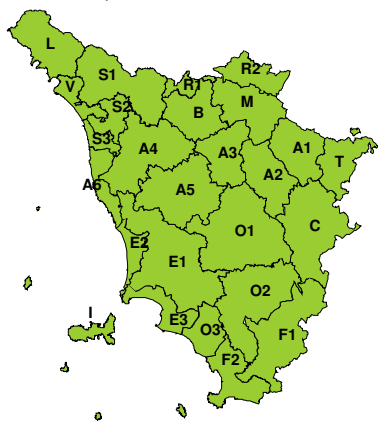


Sabato, 03 Settembre 2022



RISCHIO NEVE

Venerdì, 02 Settembre 2022



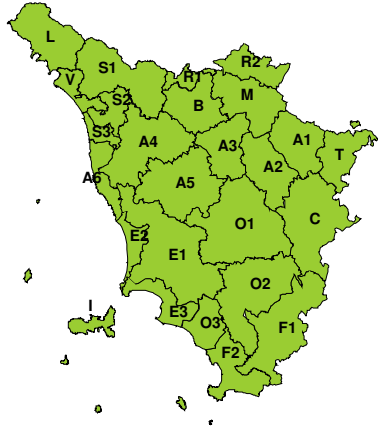
Sabato, 03 Settembre 2022





RISCHIO GHIACCIO

Venerdì, 02 Settembre 2022



Sabato, 03 Settembre 2022

