

**BOLLETTINO DI VALUTAZIONE DELLE CRITICITÀ**Emissione di **Mercoledì, 31 Agosto 2022**, ore 12.31**Mercoledì, 31 Agosto 2022****Giovedì, 01 Settembre 2022****AREE INTERESSATE:**

- A1-Arno-Casentino
- A2-Arno-Valdarno Sup.
- A3-Arno-Firenze
- **A4-Valdarno Inf.**
- A5-Valdelsa-Valdera
- **A6-Arno-Costa**
- B-Bisenzio e Ombr. Pt
- C-Valdichiana
- **E1-Etruria**
- **E2-Etruria-Costa Nord**
- **E3-Etruria-Costa Sud**
- F1-Fiora e Alb.
- **F2-Fiora e Alb.-Costa e G**
- **I-Isole**
- L-Lunigiana
- M-Mugello-Val di Sieve
- O1-Ombr. Gr-Alto
- O2-Ombr. Gr-Medio
- **O3-Ombr. Gr-Costa**
- R1-Reno
- R2-Romagna-Toscana
- S1-Serchio-Garf.-Lima
- **S2-Serchio-Lucca**
- **S3-Serchio-Costa**
- T-Valtiberina
- **V-Versilia**

**Legenda criticità:** VERDE, ■ GIALLO, ● ARANCIONE, ▲ ROSSO

**PROVINCE INTERESSATE:** FIRENZE, GROSSETO, LIVORNO, LUCCA, MASSA-CARRARA, PISA, PISTOIA, SIENA

**FENOMENI PREVISTI**

**TEMPORALI FORTI:** condizioni di instabilità legati al transito di una modesta perturbazione in quota: possibili rovesci o temporali sparsi. Possibilità di fenomeni localmente forti sulla costa nella notte e mattina di giovedì. Possibili locali accumuli abbondanti, violenti colpi di vento o grandinate.

**DESCRIZIONE DELLE CRITICITÀ PREVISTE:**

Sulla base delle previsioni meteorologiche odierne e delle valutazioni dei possibili effetti al suolo effettuate, si prefigurano i seguenti scenari di criticità:

ZONE DI ALLERTA	RISCHIO	TEMPI	CRITICITÀ
A4, A6, E1, E2, E3 F2, I, O3, S2, S3 V	TEMPORALI FORTI	dalle ore 00.00 Giovedì, 01 Settembre 2022 alle ore 13.00 Giovedì, 01 Settembre 2022	<b>GIALLO</b>



### DESCRIZIONE DEGLI SCENARI DI EVENTO PREVISTI

#### TEMPORALI FORTI

**Criticità Giallo:** In uno scenario caratterizzato da elevata incertezza previsionale, saranno possibili fenomeni intensi occasionalmente pericolosi per l'incolumità delle persone e in grado di causare disagi e danni a carattere locale. Saranno possibili gli effetti riconducibili al rischio **idrogeologico-idraulico reticolo minore**, che potrebbero verificarsi in maniera repentina ed improvvisa.

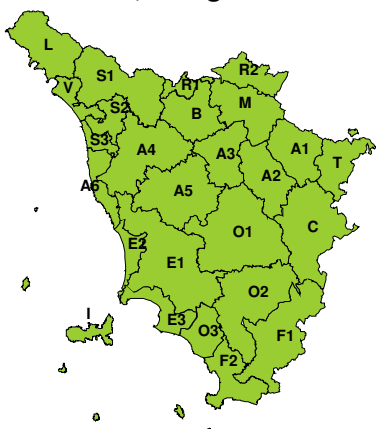
A causa delle violente raffiche di **vento**, saranno possibili ulteriori effetti tra cui ad esempio, rottura di rami e/o caduta di alberi, caduta di tegole, danni alle strutture provvisorie e/o agli edifici, abbattimento di pali, segnaletica e impalcature, trasporto di materiale, disagi e/o interruzione della viabilità e danneggiamenti alle reti di distribuzione di servizi (tra cui telefonia ed elettricità) con conseguenti interruzioni.

Nel caso in cui si verificano **grandinate** saranno inoltre possibili danni alle colture agricole, alle coperture degli edifici e agli automezzi.

Infine a causa delle **fulminazioni** saranno possibili danneggiamenti agli edifici, alberi e alle reti di distribuzione di servizi (tra cui telefonia ed elettricità) e eventualmente l'innesco di incendi in aree boschive.

### RISCHIO IDROGEOLOGICO-IDRAULICO RETICOLO MINORE

Mercoledì, 31 Agosto 2022

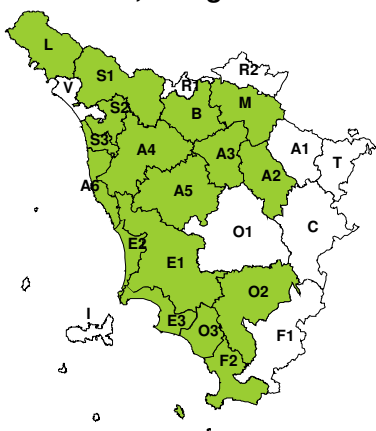


Giovedì, 01 Settembre 2022

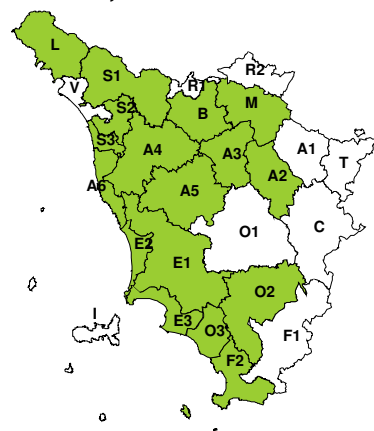


### RISCHIO IDRAULICO RETICOLO PRINCIPALE

Mercoledì, 31 Agosto 2022



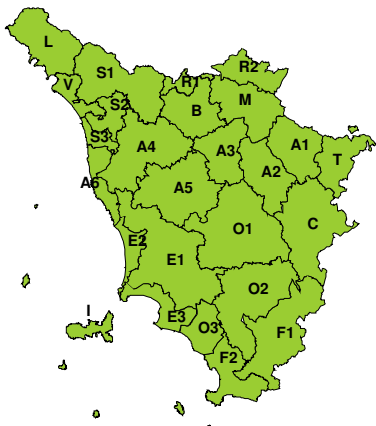
Giovedì, 01 Settembre 2022



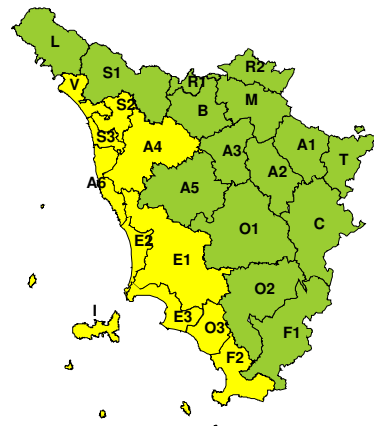


## RISCHIO TEMPORALI FORTI

Mercoledì, 31 Agosto 2022

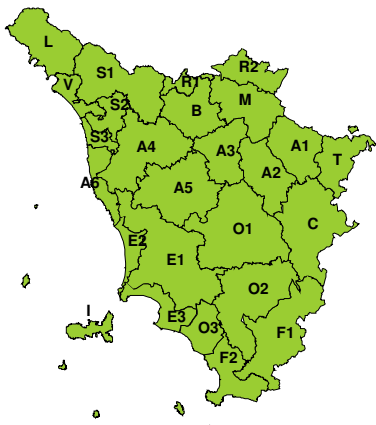


Giovedì, 01 Settembre 2022



## RISCHIO VENTO

Mercoledì, 31 Agosto 2022

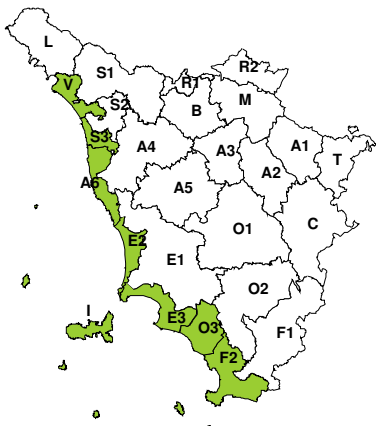


Giovedì, 01 Settembre 2022

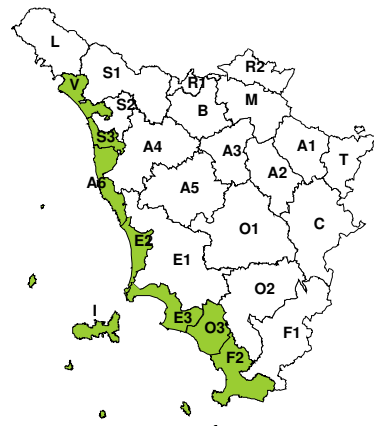


## RISCHIO MAREGGIATE

Mercoledì, 31 Agosto 2022



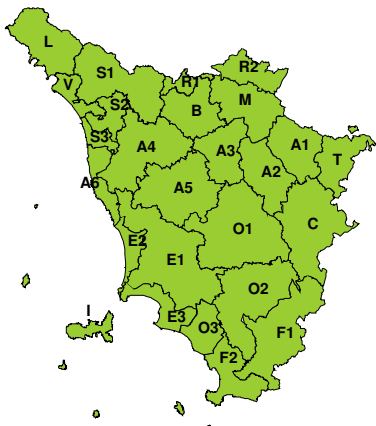
Giovedì, 01 Settembre 2022





**RISCHIO NEVE**

**Mercoledì, 31 Agosto 2022**

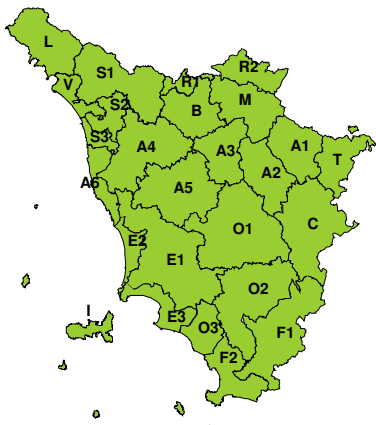


**Giovedì, 01 Settembre 2022**



**RISCHIO GHIACCIO**

**Mercoledì, 31 Agosto 2022**



**Giovedì, 01 Settembre 2022**

