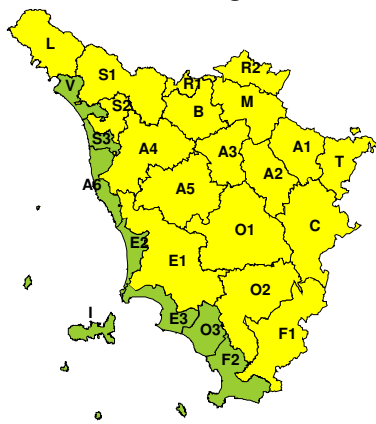
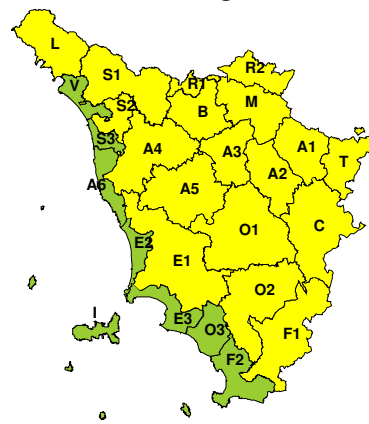


**BOLLETTINO DI VALUTAZIONE DELLE CRITICITÀ**Emissione di **Mercoledì, 06 Luglio 2022**, ore 12.05**Mercoledì, 06 Luglio 2022****Giovedì, 07 Luglio 2022****AREE INTERESSATE:**

- |   |  |  |
|---|--|--|
| <ul style="list-style-type: none"> <li>■ A1-Arno-Casentino</li> <li>■ A2-Arno-Valdarno Sup.</li> <li>■ A3-Arno-Firenze</li> <li>■ A4-Valdarno Inf.</li> <li>■ A5-Valdelsa-Valdera</li> <li>A6-Arno-Costa</li> <li>■ B-Bisenzio e Ombr. Pt</li> <li>■ C-Valdichiana</li> <li>■ E1-Etruria</li> </ul> | <ul style="list-style-type: none"> <li>E2-Etruria-Costa Nord</li> <li>E3-Etruria-Costa Sud</li> <li>■ F1-Fiora e Alb.</li> <li>F2-Fiora e Alb.-Costa e G</li> <li>I-Isole</li> <li>■ L-Lunigiana</li> <li>■ M-Mugello-Val di Sieve</li> <li>■ O1-Ombr. Gr-Alto</li> <li>■ O2-Ombr. Gr-Medio</li> </ul> | <ul style="list-style-type: none"> <li>O3-Ombr. Gr-Costa</li> <li>■ R1-Reno</li> <li>■ R2-Romagna-Toscana</li> <li>■ S1-Serchio-Garf.-Lima</li> <li>■ S2-Serchio-Lucca</li> <li>S3-Serchio-Costa</li> <li>■ T-Valtiberina</li> <li>V-Versilia</li> </ul> |
|---|--|--|

**Legenda criticità:** VERDE, ■ GIALLO, ● ARANCIONE, ▲ ROSSO

**PROVINCE INTERESSATE:** AREZZO, FIRENZE, GROSSETO, LIVORNO, LUCCA, MASSA-CARRARA, PISA, PISTOIA, PRATO, SIENA

**FENOMENI PREVISTI**

**TEMPORALI:** possibilità di temporali sulle zone interne oggi pomeriggio e domani pomeriggio e sera. Fenomeni per lo più isolati oggi, più diffusi e persistenti domani (possibili anche in serata in particolare sulle zone orientali). C'è la possibilità che i fenomeni risultino localmente forti e accompagnati da un elevato numero di fulminazioni e colpi di vento. Cumulati medi non significativi, massimi puntuali per i fenomeni più forti fino a abbondanti in breve tempo.

**DESCRIZIONE DELLE CRITICITÀ PREVISTE:**

Sulla base delle previsioni meteorologiche odierne e delle valutazioni dei possibili effetti al suolo effettuate, si prefigurano i seguenti scenari di criticità:



ZONE DI ALLERTA	RISCHIO	TEMPI	CRITICITÀ
A1, A2, A3, A4, A5 B, C, E1, F1, L M, O1, O2, R1, R2 S1, S2, T	TEMPORALI FORTI	in corso fino alle ore 20.00 Mercoledì, 06 Luglio 2022	<b>GIALLO</b>
A1, A2, A3, A4, A5 B, C, E1, F1, L M, O1, O2, R1, R2 S1, S2, T	TEMPORALI FORTI	dalle ore 12.00 Giovedì, 07 Luglio 2022 alle ore 23.59 Giovedì, 07 Luglio 2022	<b>GIALLO</b>

## DESCRIZIONE DEGLI SCENARI DI EVENTO PREVISTI

### TEMPORALI FORTI

**Criticità Giallo:** In uno scenario caratterizzato da elevata incertezza previsionale, saranno possibili fenomeni intensi occasionalmente pericolosi per l'incolumità delle persone e in grado di causare disagi e danni a carattere locale. Saranno possibili gli effetti riconducibili al rischio **idrogeologico-idraulico reticolo minore**, che potrebbero verificarsi in maniera repentina ed improvvisa.

A causa delle violente raffiche di **vento**, saranno possibili ulteriori effetti tra cui ad esempio, rottura di rami e/o caduta di alberi, caduta di tegole, danni alle strutture provvisorie e/o agli edifici, abbattimento di pali, segnaletica e impalcature, trasporto di materiale, disagi e/o interruzione della viabilità e danneggiamenti alle reti di distribuzione di servizi (tra cui telefonia ed elettricità) con conseguenti interruzioni.

Nel caso in cui si verificano **grandinate** saranno inoltre possibili danni alle colture agricole, alle coperture degli edifici e agli automezzi.

Infine a causa delle **fulminazioni** saranno possibili danneggiamenti agli edifici, alberi e alle reti di distribuzione di servizi (tra cui telefonia ed elettricità) e eventualmente l'innescio di incendi in aree boschive.

## RISCHIO IDROGEOLOGICO-IDRAULICO RETICOLO MINORE

Mercoledì, 06 Luglio 2022



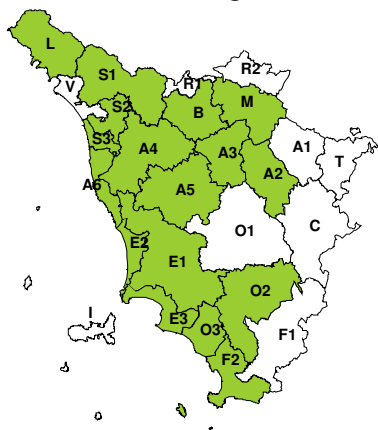
Giovedì, 07 Luglio 2022



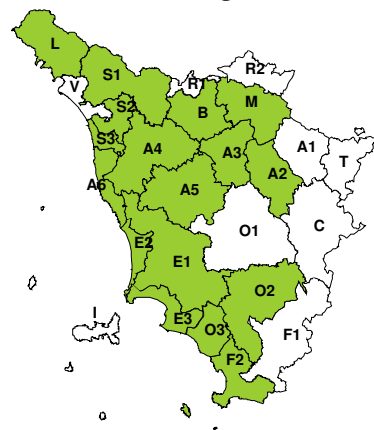


**RISCHIO IDRAULICO RETICOLO PRINCIPALE**

**Mercoledì, 06 Luglio 2022**

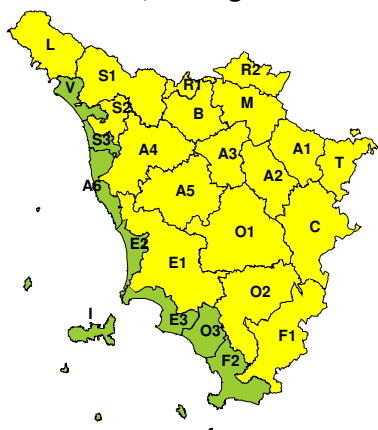


**Giovedì, 07 Luglio 2022**

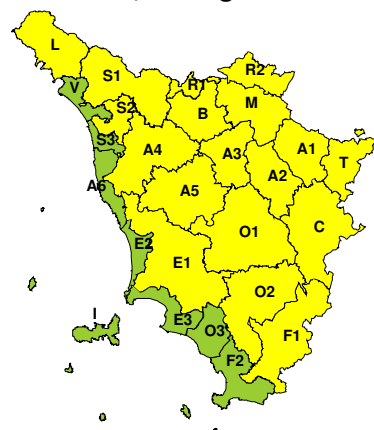


**RISCHIO TEMPORALI FORTI**

**Mercoledì, 06 Luglio 2022**

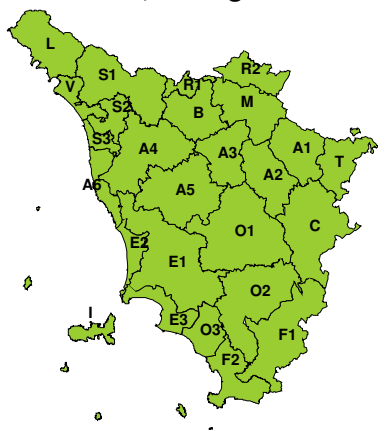


**Giovedì, 07 Luglio 2022**



**RISCHIO VENTO**

**Mercoledì, 06 Luglio 2022**



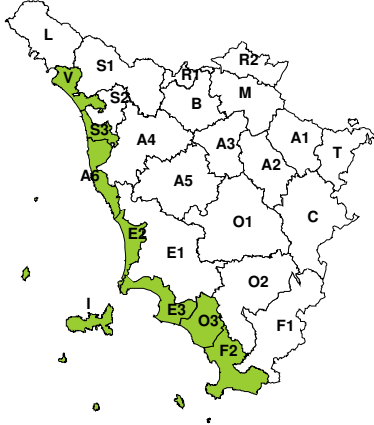
**Giovedì, 07 Luglio 2022**



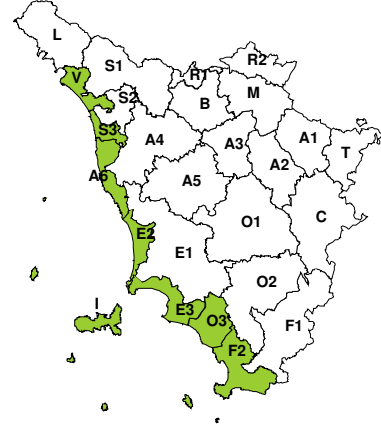


**RISCHIO MAREGGIATE**

**Mercoledì, 06 Luglio 2022**

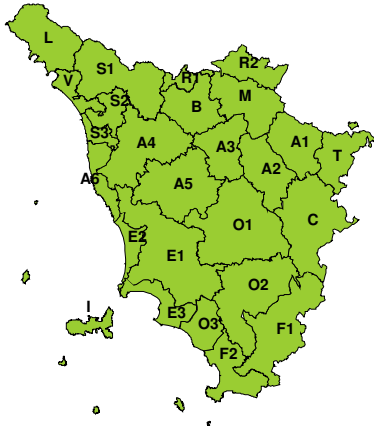


**Giovedì, 07 Luglio 2022**

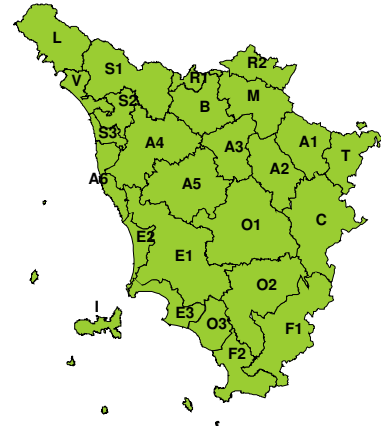


**RISCHIO NEVE**

**Mercoledì, 06 Luglio 2022**

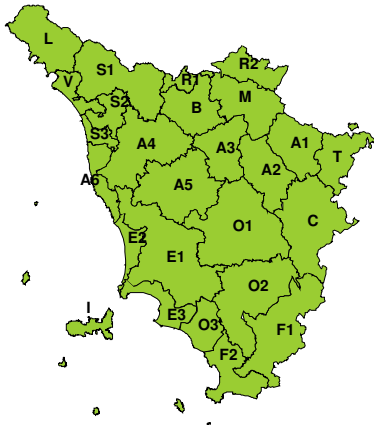


**Giovedì, 07 Luglio 2022**



**RISCHIO GHIACCIO**

**Mercoledì, 06 Luglio 2022**



**Giovedì, 07 Luglio 2022**

